

Česká republika - Státní pozemkový úřad

SPU 231796/2022/129/Rub

sídlo: Husinecká 1024/11a, 130 00 Praha 3 - Žižkov

IČO: 01312774

DIČ: CZ01312774

za který právně jedná Ing. Šárka Václavíková

ředitelka Krajského pozemkového úřadu pro Karlovarský kraj

adresa: Chebská 48/73, 360 06 Karlovy Vary

na základě oprávnění vyplývajícího z platného Podpisového řádu SPÚ účinného ke dni

právního jednání

Bankovní spojení: Česká národní banka

číslo účtu: 130016-3723001/0710

(dále jen „SPÚ“)

- na straně jedné -

a

Lesy České republiky, s.p.,

Se sídlem Přemyslova 1106/19, Nový Hradec Králové, 500 08 Hradec Králové zapsaný

v Obchodním rejstříku vedeném Krajským soudem v Hradci Králové, oddíl AXII, vložka 540,

Ing. Jiří Groda pověřený řízením státního podniku

Ing. Alxandr Fous lesní správce Lesní správy Kraslice

Adresa Tyršova 648/30, Kraslice PSČ 35801

IČO: 421 96 451, DIČ: CZ42196451

- na straně druhé -

uzavírají tento

dodatek č. 3

k dohodě o poskytnutí finanční náhrady za užívání honebních pozemků

č. 8 004M13/67

I.

Smluvní strany uzavřely dne 16.10.2015 dohodu o poskytnutí finanční náhrady za užívání honebních pozemků č. 8 004M13/67 (dále jen "dohoda") – honitba Vysoká Jedle.

II.

Na základě dohody č. 8 004M13/67 (dodatku č. 2) byla stanovena roční náhrada za užívání honebních pozemků o výměře 238,6267 ha ve výši 32 215,- Kč (slovy: třicetdvatisícdvěšestpatnáct korun českých), tj. 135,- Kč/ha.

Dodatek č. 3 se uzavírá z důvodu změny vlastnictví honebních pozemků

Příloha č. 1 je nedílnou součástí dodatku č. 3 – aktuální stav honebních pozemků ve vlastnictví LČR, s.p., které se nacházejí na území honitby Vysoká Jedle.

Změna vlastnictví

Obec	k.ú.	Druh. Ev.	Parcela č.	Výměra m ²	Druh pozemku	Datum změny
Dolní Nivy	Horní Nivy	KN-poz.	628/8	209	Ostatní plocha	28.2.2022
Dolní Nivy	Horní Nivy	KN-poz.	628/12 Oddělena z 628/2	309	Ostatní plocha	28.2.2022

III.

S ohledem na skutečnosti uvedené v čl. II tohoto dodatku se nově upravuje celková výměra a výše dosavadní roční náhrady za užívání honebních pozemků. Celková výměra užívaných honebních pozemků činí dle dodatku č. 3 ode dne 28.2.2022: **238,5749 ha** a výše roční náhrady je stanovena na **32 208,- Kč** (slovy: třicetdvatisícdvěšestosm korun českých), tj. 135,- Kč/ha.

Náhrada za období od 1.4.2021 do 31.3.2022 činí 32 215,- Kč (slovy: třicetdvatisícdvěšestápatnáct korun českých) a byla uhrazena k 31.3.2022. Náhrada za období od 1.4.2022 do 31.3.2023 činí 32 208,- Kč (slovy: třicetdvatisícdvěšestosm korun českých) a bude uhrazena k 31.3.2023 na účet LČR, s.p. LS Kraslice vedený u Komerční banky a.s., číslo účtu 19-4595390287/0100 pod variabilním symbolem 841367.

Příloha č. 2 – výpočet

IV.

Tento dodatek nabývá platnosti dnem podpisu smluvními stranami a účinnosti dnem, nejdříve však dnem uveřejnění v registru smluv dle ustanovení § 6 odst. 1 zákona č. 340/2015 Sb., o zvláštních podmínkách účinnosti některých smluv, uveřejňování těchto smluv a o registru smluv (zákon o registru smluv), ve znění pozdějších předpisů.

Uveřejnění tohoto dodatku v registru smluv zajistí SPÚ.

V.

Tento dodatek je sepsán ve dvou stejnopisech, z nichž každý má platnost originálu. Jeden stejnopis přebírají LČR, s.p., jeden stejnopis přebírá SPÚ.

VI.


Smluvní strany po přečtení tohoto dodatku prohlašují, že s jeho obsahem souhlasí, a že tento dodatek je shodným projevem jejich vážné a svobodné vůle a na důkaz toho připojují své podpisy.

12 -07- 2022



V Karlových Varech dne



Státní pozemkový úřad
Ing. Šárka Václavíková
ředitelka Krajského pozemkového úřadu
pro Karlovarský kraj



Lesy České republiky, s.p.
Lesní správa Kraslice
Ing. Alexandr Fous
lesní správce




Tento dodatek byl uveřejněn v registru smluv dle zákona č. 340/2015 Sb., o zvláštních podmínkách účinnosti některých smluv, uveřejňování těchto smluv a o registru smluv (zákon o registru smluv), ve znění pozdějších předpisů.

Datum registrace 12 -07- 2022

ID smlouvy 195 37 923

ID verze 21001639

Registraci provedl



VÝPIS Z KATASTRU NEMOVITOSTÍ

prokazující stav evidovaný k datu 27.06.2022 07:55:02

Vyhotoveno bezúplatně dálkovým přístupem pro účel: Správa myslivosti, č.j.: 1 pro Státní pozemkový úřad

Okres: CZ0413 Sokolov

Obec: 560341 Dolní Nivy

Kat.území: 629880 Dolní Nivy

List vlastnictví: 83

V kat. území jsou pozemky vedeny ve dvou číselných řadách (St. = stavební parcela)

A Vlastník, jiný oprávněný	Identifikátor	Podíl
Vlastnické právo Česká republika	00000001-001	
Právo hospodařit s majetkem státu Lesy České republiky, s.p., Přemyslova 1106/19, Nový Hradec Králové, 50008 Hradec Králové	42196451	

B Nemovitosti

Pozemky

Parcela	Výměra[m2]	Druh pozemku	Způsob využití	Způsob ochrany
63/2	255	lesní pozemek	les jiný než hospodářský	pozemek určený k plnění funkcí lesa
63/3	383	lesní pozemek	les jiný než hospodářský	pozemek určený k plnění funkcí lesa
204	4123	lesní pozemek	les jiný než hospodářský	pozemek určený k plnění funkcí lesa

B1 Věcná práva sloužící ve prospěch nemovitostí v části B - Bez zápisu

C Věcná práva zatěžující nemovitosti v části B včetně souvisejících údajů - Bez zápisu

D Poznámky a další obdobné údaje

Typ vztahu

o Změna výměr obnovou operátu

Povinnost k

Parcela: 204, Parcela: 63/2, Parcela: 63/3

Plomby a upozornění - Bez zápisu

E Nabývací tituly a jiné podklady zápisu

Listina

o Ohlášení zániku práva hospodaření a vzniku práva hospodařit PE/2001 304 ze dne 05.09.2001.

Z-1317/2002-409

Pro: Lesy České republiky, s.p., Přemyslova 1106/19, Nový Hradec Králové, 50008 Hradec Králové

RČ/IČO: 42196451

F Vztah bonitovaných půdně ekologických jednotek (BPEJ) k parcelám - Bez zápisu

Nemovitosti jsou v územním obvodu, ve kterém vykonává státní správu katastru nemovitostí ČR: Katastrální úřad pro Karlovarský kraj, Katastrální pracoviště Sokolov, kód: 409.

Vyhotovil: Český úřad zeměměřický a katastrální - SCD

Vyhotoveno: 27.06.2022 08:05:04

VÝPIS Z KATASTRU NEMOVITOSTÍ

prokazující stav evidovaný k datu 27.06.2022 07:55:02

Vyhотовeno bezúplatně dálkovým přístupem pro účel: Správa myslivosti, č.j.: 1 pro Státní pozemkový úřad

Okres: CZ0413 Sokolov

Obec: 560413 Jindřichovice

Kat.území: 660400 Háj u Jindřichovic

List vlastnictví: 11

V kat. území jsou pozemky vedeny ve dvou číselných řadách (St. = stavební parcela)

A Vlastník, jiný oprávněný	Identifikátor	Podíl
<i>Vlastnické právo</i>		
Česká republika	00000001-001	
<i>Právo hospodařit s majetkem státu</i>		
Lesy České republiky, s.p., Přemyslova 1106/19, Nový Hradec Králové, 50008 Hradec Králové	42196451	

ČÁSTEČNÝ VÝPIS

B Nemovitosti

Pozemky Parcela	Výměra[m2]	Druh pozemku	Způsob využití	Způsob ochrany
272	927	lesní pozemek		pozemek určený k plnění funkcí lesa
2521	38892	lesní pozemek		pozemek určený k plnění funkcí lesa
2536	51719	lesní pozemek		pozemek určený k plnění funkcí lesa
2542	2256	lesní pozemek		pozemek určený k plnění funkcí lesa
2544	768	ostatní plocha	ostatní komunikace	pozemek určený k plnění funkcí lesa

B1 Věcná práva sloužící ve prospěch nemovitostí v části B - Bez zápisu

C Věcná práva zatěžující nemovitosti v části B včetně souvisejících údajů

Typ vztahu

o Věcné břemeno zřizování a provozování vedení

tj. podzemního kabelu sítě elektronických komunikací v rozsahu dle geometrického plánu č. 110-77/2009 (viz. KMD).

Oprávnění pro

CETIN a.s., Českomoravská 2510/19, Libeň, 19000 Praha
9, RČ/IČO: 04084063

Povinnost k

Parcela: 2544

Listina Smlouva o zřízení věcného břemene - úplatná ze dne 12.01.2011. Právní účinky vkladu práva ke dni 19.01.2011.

V-172/2011-409

Listina Souhlasné prohlášení o přechodu práv v důsledku rozdělení společnosti ze dne 02.06.2015. Právní účinky zápisu k okamžiku 16.06.2015 11:32:08. Zápis proveden dne 13.07.2015.

V-4200/2015-409

Pořadí k datu podle právní úpravy účinné v době vzniku práva

D Poznámky a další obdobné údaje - Bez zápisu

Plomby a upozornění - Bez zápisu

E Nabývací tituly a jiné podklady zápisu

Nemovitosti jsou v územním obvodu, ve kterém vykonává státní správu katastru nemovitostí ČR
Katastrální úřad pro Karlovarský kraj, Katastrální pracoviště Sokolov, kód: 409.

VÝPIS Z KATASTRU NEMOVITOSTÍ
 prokazující stav evidovaný k datu 27.06.2022 08:15:02

Vyhotoveno bezúplatně dálkovým přístupem pro účel: Správa myslivosti, č.j.: 1 pro Státní pozemkový úřad

Okres: CZ0413 Sokolov

Obec: 560413 Jindřichovice

Kat.území: 660485 Stará

List vlastnictví: 11

V kat. území jsou pozemky vedeny ve dvou číselných řadách (St. = stavební parcela)

A Vlastník, jiný oprávněný	Identifikátor	Podíl
Vlastnické právo Česká republika	00000001-001	
Právo hospodařit s majetkem státu Lesy České republiky, s.p., Přemyslova 1106/19, Nový Hradec Králové, 50008 Hradec Králové	42196451	

ČÁSTEČNÝ VÝPIS

B Nemovitosti

Pozemky Parcela	Výměra[m2]	Druh pozemku	Způsob využití	Způsob ochrany
126/2	433	lesní pozemek		pozemek určený k plnění funkcí lesa
128/3	600	ostatní plocha	ostatní komunikace	pozemek určený k plnění funkcí lesa
184/2	5780	lesní pozemek	les jiný než hospodářský	pozemek určený k plnění funkcí lesa
184/3	1185	ostatní plocha	ostatní komunikace	pozemek určený k plnění funkcí lesa
299/1	445734	lesní pozemek	les jiný než hospodářský	pozemek určený k plnění funkcí lesa
300	1514	lesní pozemek	les jiný než hospodářský	pozemek určený k plnění funkcí lesa
346	16264	lesní pozemek	les jiný než hospodářský	pozemek určený k plnění funkcí lesa
349/2	1498	lesní pozemek	les jiný než hospodářský	pozemek určený k plnění funkcí lesa
425/1	241568	lesní pozemek	les jiný než hospodářský	pozemek určený k plnění funkcí lesa
528/1	4624	lesní pozemek	les jiný než hospodářský	pozemek určený k plnění funkcí lesa
605	3633	lesní pozemek	les jiný než hospodářský	pozemek určený k plnění funkcí lesa
689	94477	lesní pozemek	les jiný než hospodářský	pozemek určený k plnění funkcí lesa
712	11883	lesní pozemek	les jiný než hospodářský	pozemek určený k plnění funkcí lesa
732/2	956	lesní pozemek	les jiný než hospodářský	pozemek určený k plnění funkcí lesa
855	97487	lesní pozemek	les jiný než hospodářský	pozemek určený k plnění funkcí lesa
914	894	ostatní plocha	ostatní komunikace	pozemek určený k plnění funkcí lesa
919	154	ostatní plocha	ostatní komunikace	
920	773	ostatní plocha	ostatní komunikace	pozemek určený k plnění funkcí lesa
922	372	ostatní plocha	ostatní komunikace	pozemek určený k plnění funkcí lesa

Nemovitosti jsou v územním obvodu, ve kterém vykonává státní správu katastru nemovitostí ČR

Katastrální úřad pro Karlovarský kraj, Katastrální pracoviště Sokolov, kód: 409.

VÝPIS Z KATASTRU NEMOVITOSTÍ
prokazující stav evidovaný k datu 27.06.2022 08:15:02

Okres: CZ0413 Sokolov

Obec: 560413 Jindřichovice

Kat.území: 660485 Stará

List vlastnictví: 11

V kat. území jsou pozemky vedeny ve dvou číselných řadách (St. = stavební parcela)

923	367 ostatní plocha	ostatní komunikace	pozemek určený k plnění funkcí lesa
924	1212 ostatní plocha	ostatní komunikace	
925/1	1018 ostatní plocha	ostatní komunikace	pozemek určený k plnění funkcí lesa
930	210 lesní pozemek		pozemek určený k plnění funkcí lesa
933/1	723 ostatní plocha	ostatní komunikace	

B1 Věcná práva sloužící ve prospěch nemovitostí v části B - Bez zápisu

C Věcná práva zatěžující nemovitosti v části B včetně souvisejících údajů

Typ vztahu

o Věcné břemeno zřizování a provozování vedení

tj. podzemní kabelové přípojky VN v rozsahu dle geometrického plánu č. 54-022/2010 (viz. KMD).

Oprávnění pro

VTE Stará s.r.o., Krymská 1598/47, 36001 Karlovy Vary,
RČ/IČO: 28718003

Povinnost k

Parcela: 299/1

Listina Smlouva o zřízení věcného břemene - úplatná ze dne 14.10.2011. Právní účinky vkladu práva ke dni 14.10.2011.

V-3744/2011-409

Pořadí k datu podle právní úpravy účinné v době vzniku práva

o Věcné břemeno zřizování a provozování vedení

tj. podzemního kabelu sítě elektronických komunikací v rozsahu dle geometrického plánu č. 56-77/2009 (viz. KMD).

Oprávnění pro

CETIN a.s., Českomoravská 2510/19, Libeň, 19000 Praha
9, RČ/IČO: 04084063

Povinnost k

Parcela: 299/1, Parcela: 919, Parcela: 920

Listina Smlouva o zřízení věcného břemene - úplatná ze dne 12.01.2011. Právní účinky vkladu práva ke dni 19.01.2011.

V-172/2011-409

Listina Souhlasné prohlášení o přechodu práv v důsledku rozdělení společnosti ze dne 02.06.2015. Právní účinky zápisu k okamžiku 16.06.2015 11:32:08. Zápis proveden dne 13.07.2015.

V-4200/2015-409

Pořadí k datu podle právní úpravy účinné v době vzniku práva

D Poznámky a další obdobné údaje

Typ vztahu

o Změna výměr obnovou operátu

Povinnost k

Parcela: 126/2, Parcela: 128/3, Parcela: 184/3, Parcela: 855, Parcela: 914,

Nemovitosti jsou v územním obvodu, ve kterém vykonává státní správu katastru nemovitostí ČR
Katastrální úřad pro Karlovarský kraj, Katastrální pracoviště Sokolov, kód: 409.

VÝPIS Z KATASTRU NEMOVITOSTÍ
prokazující stav evidovaný k datu 27.06.2022 08:15:02

Vyhotoveno bezúplatně dálkovým přístupem pro účel: Správa myslivosti, č.j.: 1 pro Státní pozemkový úřad

Okres: CZ0413 Sokolov

Obec: 560341 Dolní Nivy

Kat.území: 629898 Horní Nivy

List vlastnictví: 83

V kat. území jsou pozemky vedeny ve dvou číselných řadách (St. = stavební parcela)

A Vlastník, jiný oprávněný	Identifikátor	Podíl
Vlastnické právo Česká republika	00000001-001	

Právo hospodařit s majetkem státu

Lesy České republiky, s.p., Přemyslova 1106/19, Nový
Hradec Králové, 50008 Hradec Králové

42196451

ČÁSTEČNÝ VÝPIS

B Nemovitosti

Pozemky

Parcela

Výměra[m2]

Druh pozemku

Způsob využití

Způsob ochrany

77/2	1537	lesní pozemek	les jiný než hospodářský	pozemek určený k plnění funkcí lesa
132/1	45646	lesní pozemek	les jiný než hospodářský	pozemek určený k plnění funkcí lesa
320/1	443429	lesní pozemek	les jiný než hospodářský	pozemek určený k plnění funkcí lesa
347/2	17490	lesní pozemek		pozemek určený k plnění funkcí lesa
543	7406	lesní pozemek	les jiný než hospodářský	pozemek určený k plnění funkcí lesa
597/1	322729	lesní pozemek	les jiný než hospodářský	pozemek určený k plnění funkcí lesa
597/5	2248	lesní pozemek		pozemek určený k plnění funkcí lesa
597/7	1781	ostatní plocha	ostatní komunikace	pozemek určený k plnění funkcí lesa
597/8	629	vodní plocha	koryto vodního toku přirozené nebo upravené	
616	3214	lesní pozemek	les jiný než hospodářský	pozemek určený k plnění funkcí lesa
628/2	56626	lesní pozemek - 309	les jiný než hospodářský	pozemek určený k plnění funkcí lesa
635/4	12151	ostatní plocha	neplodná půda	
686/2	512	lesní pozemek		pozemek určený k plnění funkcí lesa
1082/2	414	ostatní plocha	ostatní komunikace	
1099	766	lesní pozemek	les jiný než hospodářský	pozemek určený k plnění funkcí lesa
1103/1	6078	ostatní plocha	neplodná půda	
1157/2	1217	lesní pozemek	les jiný než hospodářský	pozemek určený k plnění funkcí lesa
1157/3	1251	lesní pozemek	les jiný než hospodářský	pozemek určený k plnění funkcí lesa

1 Věcná práva sloužící ve prospěch nemovitostí v části B - Bez zápisu

VÝPIS Z KATASTRU NEMOVITOSTÍ

prokazující stav evidovaný k datu 27.06.2022 08:15:02

Vyhотовeno bezúplatně dálkovým přístupem pro účel: Správa myslivosti, č.j.: 1 pro Státní pozemkový úřad

Okres: CZ0413 Sokolov

Obec: 560413 Jindřichovice

Kat.území: 660434 Jindřichovice v Krušných horách List vlastnictví: 11

V kat. území jsou pozemky vedeny ve dvou číselných řadách (St. = stavební parcela)

A Vlastník, jiný oprávněný	Identifikátor	Podíl
<i>Vlastnické právo</i>		
Česká republika	00000001-001	
<i>Právo hospodařit s majetkem státu</i>		
Lesy České republiky, s.p., Přemyslova 1106/19, Nový Hradec Králové, 50008 Hradec Králové	42196451	

ČÁSTEČNÝ VÝPIS

B Nemovitosti

Pozemky

Parcela	Výměra [m2]	Druh pozemku	Způsob využití	Způsob ochrany
1696	6781	lesní pozemek	les jiný než hospodářský	pozemek určený k plnění funkcí lesa
1710	311	lesní pozemek	les jiný než hospodářský	pozemek určený k plnění funkcí lesa
1720	43873	lesní pozemek	les jiný než hospodářský	pozemek určený k plnění funkcí lesa
1738	201081	lesní pozemek	les jiný než hospodářský	pozemek určený k plnění funkcí lesa
1874/1	30413	lesní pozemek	les jiný než hospodářský	pozemek určený k plnění funkcí lesa
3368/1	257	ostatní plocha	ostatní komunikace	pozemek určený k plnění funkcí lesa
3371	1645	ostatní plocha	ostatní komunikace	pozemek určený k plnění funkcí lesa
3584	26794	lesní pozemek		pozemek určený k plnění funkcí lesa
3585	27694	lesní pozemek		pozemek určený k plnění funkcí lesa
3586	50485	lesní pozemek		pozemek určený k plnění funkcí lesa
3632	319	lesní pozemek	les jiný než hospodářský	pozemek určený k plnění funkcí lesa
3633	199	lesní pozemek	les jiný než hospodářský	pozemek určený k plnění funkcí lesa
3661	3706	lesní pozemek		pozemek určený k plnění funkcí lesa
3663	29930	lesní pozemek		pozemek určený k plnění funkcí lesa
3693	401	ostatní plocha	ostatní komunikace	pozemek určený k plnění funkcí lesa
3696	2448	ostatní plocha	ostatní komunikace	pozemek určený k plnění funkcí lesa
3698	341	ostatní plocha	ostatní komunikace	pozemek určený k plnění funkcí lesa

B1 Věcná práva sloužící ve prospěch nemovitostí v části B - Bez zápisu

C Věcná práva zatěžující nemovitosti v části B včetně souvisejících údajů

Nemovitosti jsou v územním obvodu, ve kterém vykonává státní správu katastru nemovitostí ČR

Katastrální úřad pro Karlovarský kraj, Katastrální pracoviště Sokolov, kód: 409.

Výpočet dohody od 1.4.2021 do 31.3.2022

Změny v daném období	ha.	od	do	=	dní	x	Kč/ha	=	roční náhrada	Kč/den	Výpočet náhrady
celková výměra	238,6267	01.04.2021	27.02.2022	=	333	dní x	135,00 Kč	=	32 214,60 Kč	88,26 Kč	29 390,31 Kč
celková výměra	238,5749	28.02.2022	31.03.2022	=	32	dní x	135,00 Kč	=	32 207,61 Kč	88,24 Kč	2 823,68 Kč
náhrada k 31.3.2022 - byla uhrazena									<u>Celková částka náhrady</u>		32 215

Výpočet dohody od 1.4.2022 do 31.3.2023

Změny v daném období	ha.	od	do	=	dní	x	Kč/ha	=	roční náhrada	Kč/den	Výpočet náhrady
celková výměra - prodej	238,5749	01.04.2022	31.03.2023	=	365	dní x	135,00 Kč	=	32 207,61 Kč	88,24 Kč	32 207,61 Kč
<u>náhrada k 31.3.2023</u>									<u>Celková částka náhrady</u>		32 208

