



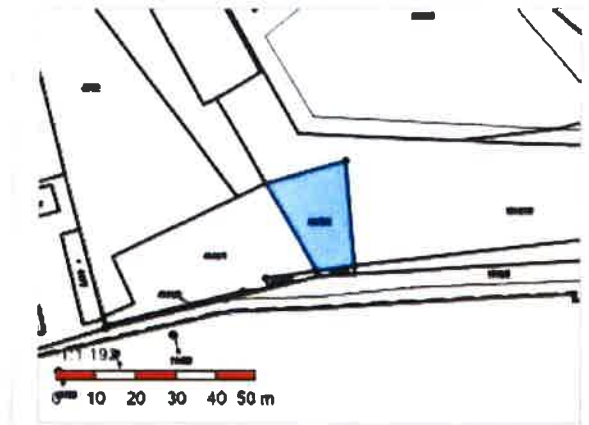
- stávající vodovodní příaděč rekonstruovaný v nedávné době
- stávající vodovodní řady ve správě VAK Pardubice a. s.
- vodovodní příaděč určený k výměně ve správě VAK Pardubice a. s.



Zodpovědný projektant	Vypracoval	Technická kontrola		
Kraj: Pardubický	Obec: Pardubice – k. ú. Pardubice			
Investor: Vodovody a kanalizace Pardubice a. s., Teplého 2014 530 02 Pardubice			ICO:	TEL:
Zásobní vodovodní řad z AŠ U Josefa do AŠ v parku Na Špici, Pardubice Dokumentace pro stavební povolení			Stupeň	stavební povolení
			Datum	říjen 2021
Situační výkres širších vztahů			Zakázkové číslo	M20/078
			Formát	1 x A4
			Měřítko:	Číslo přílohy:
			1:10 000	C.1
Předložená dokumentace je duševním vlastnictvím firmy				

Informace o pozemku

Parcelní číslo:	1617/4
Obec:	Pardubice [555134]
Katastrální území:	Pardubice [717657]
Číslo LV:	1045
Výměra [m ²]:	371
Typ parcely:	Parcela katastru nemovitostí
Mapový list:	
Určení výměry:	Ze souřadnic v S-JTSK
Způsob využití:	manipulační plocha
Druh pozemku:	ostatní plocha



Vlastníci, jiní oprávnění

Vlastnické právo	Podíl
Česká republika	
Právo hospodařit s majetkem státu	Podíl
Povodí Labe, státní podnik, Víta Nejedlého 951/8, Slezské Předměstí, 50003 Hradec Králové	

Způsob ochrany nemovitosti

Název
ochr.pásma nem.kult.pam.,pam.zóny,rezervace,nem.nár.kult.pam

Seznam BPEJ

Parcela nemá evidované BPEJ.

Omezení vlastnického práva

Nejsou evidována žádná omezení.

Jiné zápisy

Nejsou evidovány žádné jiné zápisy.

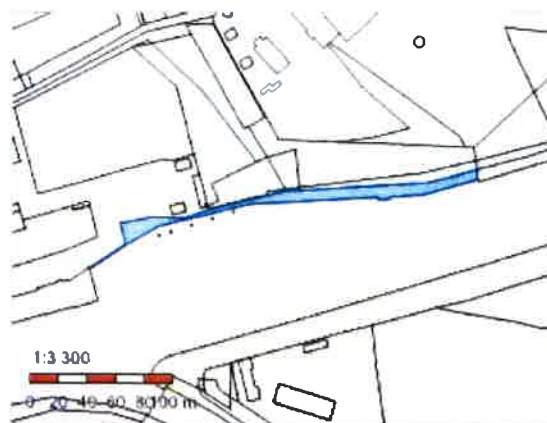
☑ Řízení, v rámci kterých byl k nemovitosti zapsán cenový údaj

Nemovitost je v územním obvodu, kde státní správu katastru nemovitostí ČR vykonává [Katastrální úřad pro Pardubický kraj, Katastrální pracoviště Pardubice](#)

Zobrazené údaje mají informativní charakter. Platnost dat k 08.03.2022 10:00.

Informace o pozemku

Parcelní číslo:	1619/5
Obec:	Pardubice [555134]
Katastrální území:	Pardubice [717657]
Číslo LV:	1045
Výměra [m ²]:	1678
Typ parcely:	Parcela katastru nemovitostí
Mapový list:	
Určení výměry:	Ze souřadnic v S-JTSK
Způsob využití:	jiná plocha
Druh pozemku:	ostatní plocha



Vlastníci, jiní oprávnění

Vlastnické právo	Podíl
Česká republika	
Právo hospodařit s majetkem státu	Podíl
Povodí Labe, státní podnik, Víta Nejedlého 951/8, Slezské Předměstí, 50003 Hradec Králové	

Způsob ochrany nemovitosti

Název
ochr.pásma nem.kult.pam.,pam.zóny,rezervace,nem.nár.kult.pam

Seznam BPEJ

Parcela nemá evidované BPEJ.

Omezení vlastnického práva

Nejsou evidována žádná omezení.

Jiné zápisy

Typ
Změna číslování parcel

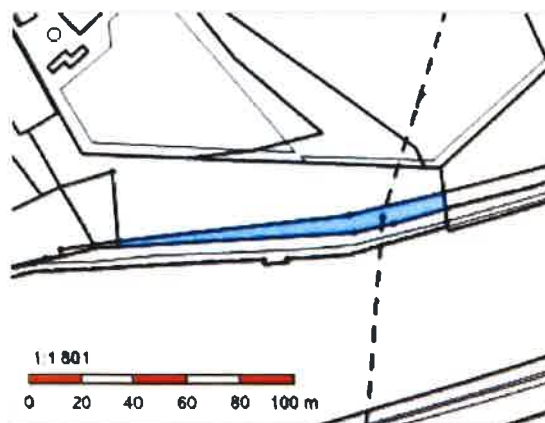
📌 Řízení, v rámci kterých byl k nemovitosti zapsán cenový údaj

Nemovitost je v územním obvodu, kde státní správu katastru nemovitostí ČR vykonává [Katastrální úřad pro Pardubický kraj, Katastrální pracoviště Pardubice](#)

Zobrazené údaje mají informativní charakter. Platnost dat k 08.03.2022 10:00.

Informace o pozemku

Parcelní číslo:	1616/25
Obec:	Pardubice [555134]
Katastrální území:	Pardubice [717657]
Číslo LV:	1045
Výměra [m ²]:	627
Typ parcely:	Parcela katastru nemovitostí
Mapový list:	
Určení výměry:	Ze souřadnic v S-JTSK
Způsob využití:	jiná plocha
Druh pozemku:	ostatní plocha



Vlastníci, jiní oprávnění

Vlastnické právo	Podíl
Česká republika	
Právo hospodařit s majetkem státu	Podíl
Povodí Labe, státní podnik, Víta Nejedlého 951/8, Slezské Předměstí, 50003 Hradec Králové	

Způsob ochrany nemovitosti

Název
ochr.pásma nem.kult.pam.,pam.zóny,rezervace,nem.nár.kult.pam

Seznam BPEJ

Parcela nemá evidované BPEJ.

Omezení vlastnického práva

Nejsou evidována žádná omezení.

Jiné zápisy

Typ
Změna číslování parcel

☑ Řízení, v rámci kterých byl k nemovitosti zapsán cenový údaj

Nemovitost je v územním obvodu, kde státní správu katastru nemovitostí ČR vykonává [Katastrální úřad pro Pardubický kraj, Katastrální pracoviště Pardubice](#)

Zobrazené údaje mají informativní charakter. Platnost dat k 08.03.2022 10:00.

Informace o pozemku

Parcelní číslo:	2783/57
Obec:	Pardubice [555134]
Katastrální území:	Pardubice [717657]
Číslo LV:	1045
Výměra [m ²]:	114986
Typ parcely:	Parcela katastru nemovitostí
Mapový list:	
Určení výměry:	Graficky nebo v digitalizované mapě
Způsob využití:	koryto vodního toku přirozené nebo upravené
Druh pozemku:	vodní plocha



Vlastníci, jiní oprávnění

Vlastní právo	Podíl
Česká republika	
Právo hospodařit s majetkem státu	Podíl
Povodí Labe, státní podnik, Víta Nejedlého 951/8, Slezské Předměstí, 50003 Hradec Králové	

Způsob ochrany nemovitosti

Nejsou evidovány žádné způsoby ochrany.

Seznam BPEJ

Parcela nemá evidované BPEJ.

Omezení vlastnického práva

Typ
Věcné břemeno (podle listiny)

Jiné zápisy

Typ
Změna číslování parcel

⚠ Řízení, v rámci kterých byl k nemovitosti zapsán cenový údaj

Nemovitost je v územním obvodu, kde státní správu katastru nemovitostí ČR vykonává [Katastrální úřad pro Pardubický kraj, Katastrální pracoviště Pardubice](#)

Zobrazené údaje mají informativní charakter. Platnost dat k 08.03.2022 10:00.

Informace o pozemku

Parcelní číslo:	2783/58
Obec:	Pardubice [555134]
Katastrální území:	Pardubice [717657]
Číslo LV:	1045
Výměra [m ²]:	43801
Typ parcely:	Parcela katastru nemovitostí
Mapový list:	
Určení výměry:	Graficky nebo v digitalizované mapě
Způsob využití:	neplodná půda
Druh pozemku:	ostatní plocha



Vlastníci, jiní oprávnění

Vlastnické právo	Podíl
Česká republika	
Právo hospodařit s majetkem státu	Podíl
Povodí Labe, státní podnik, Víta Nejedlého 951/8, Slezské Předměstí, 50003 Hradec Králové	

Způsob ochrany nemovitosti

Nejsou evidovány žádné způsoby ochrany.

Seznam BPEJ

Parcela nemá evidované BPEJ.

Omezení vlastnického práva

Typ
Předkupní právo podle § 101 zákona č. 183/2006 Sb.
Věcné břemeno (podle listiny)

Jiné zápisy

Typ
Změna výměr obnovou operátu
Změna číslování parcel

📌 Řízení, v rámci kterých byl k nemovitosti zapsán cenový údaj

Nemovitost je v územním obvodu, kde státní správu katastru nemovitostí ČR vykonává [Katastrální úřad pro Pardubický kraj, Katastrální pracoviště Pardubice](#)

Zobrazené údaje mají informativní charakter. Platnost dat k 08.03.2022 10:00.




Povodí Labe, státní podnik

Víta Nejedlého 951/8, Slezské Předměstí, 500 03 Hradec Králové



TELEFON 495 088 111
E-MAIL podatelna@pla.cz
IČO 70890005
DIČ CZ70890005
IDDS dbyt8g2
Obchodní rejstřík vedený u KS v Hradci Králové,
oddíl A, vložka 9473



VÁŠ DOPIS Č.J. / ZE DNE

ČÍSLO JEDNACÍ
PLa/2021/053915

VYŘIZUJE/LINKA

HRADEC KRÁLOVÉ
15.12.2021

Zásobní vodovodní řad z AŠ U Josefa do AŠ v parku Na Špici, Pardubice

Dne 16.11.2021 jsme obdrželi Vaši žádost o stanovisko k dokumentaci pro stavební řízení na výše uvedenou akci. Podle předložené dokumentace, kterou zpracovala společnost [REDAKCE] (10/2021), se jedná o rekonstrukci vodovodního potrubí z litiny DN 400 z roku 1955 a to z AŠ U Josefa do AŠ Na Špici v k.ú. Pardubice. Nové potrubí je navrženo z tvárné litiny DN 400 a bude uloženo v trase stávajícího potrubí. Původní potrubí bude v trase vybouráno.

Trasa vodovodního potrubí kříží významný vodní tok Labe (IDVT 101000002) ř.km cca 967,73 s ochrannými hrázemi. Potrubí pod vodním tokem bude uloženo v chráničce a křížení je navrženo řízeným podvrtem. Stavbou budou dotčeny pozemky parc. č. 1617/4, 1619/5, 1616/25, 2783/57 a 2783/58, k.ú. Pardubice. Uvedené pozemky jsou v majetku státu s právem hospodaření pro Povodí Labe, státní podnik a bude nutné majetkoprávní vypořádání.

Stavbou bude dále dotčeno odvodnění slepého ramene DN 800, které je ve správě Úřadu pro zastupování státu ve věcech majetkových.

Investorem akce bude: Vodovody a kanalizace Pardubice, a.s.

Stavba se nachází ve vodním útvaru HSL_0930 - Labe od Orlice po tok Chrudimka a HSL_1100 - Chrudimka od toku Novohradka po ústí do Labe, na souřadnicích (S-JTSK) Y: 647078, X: 1060047.

K navrhovanému záměru vydáváme následující stanovisko správce povodí:

- a) Z hlediska zájmů daných platným Národním plánem povodí Labe a Plánem dílčího povodí Horního a středního Labe (§ 24 až 26 vodního zákona) je uvedený záměr možný, protože lze předpokládat, že záměrem nedojde ke zhoršení chemického stavu a ekologického stavu/potenciálu dotčených útvarů povrchových vod a chemického stavu kvantitativního stavu útvarů podzemních vod, a že nebude znemožněno dosažení jejich dobrého stavu/potenciálu.

Z hlediska zájmů daných Plánem pro zvládání povodňových rizik v povodí Labe je uvedený záměr možný.

Toto hodnocení vychází z posouzení souladu předmětného záměru s výše uvedenými platnými dokumenty.

- b) Z hlediska dalších zájmů sledovaných vodním zákonem a správy vodního toku Labe (IDVT 10100002) souhlasíme za předpokladu splnění následujících podmínek:

- Řízený podvrt, pod vodním tokem, bude proveden v takové hloubce, aby vzdálenost mezi vrchní částí chráničky a rostlým dnem koryta vodního toku (myšleno bez nánosů) byla min. 2,5 m po celé délce křížení (i u kraje koryta Labe).
- Po skončení řízených podvrtnů požadujeme provést polohové a výškové zaměření skutečného stavu křížení vodního toku a ochranných hrází s vodovodním řadem. Zaměření bude předáno (1 x v tištěné podobě a v elektronické podobě ve formátu PDF, geodetické zaměření pak v souřadnicích

JTSK a Bpv) na Povodí Labe, státní podnik – [REDAKCE]

- Ke křížení s vodní cestou je třeba mít souhlasné stanovisko Státní plavební správy – Praha. V případě požadavku na umístění břehových plavebních znaků, bude osazení a následná údržba těchto znaků provedena na náklady investora.
- Zahájení a ukončení prací na řízeném podvrtnu bude min. 10 dní předem oznámeno na Povodí Labe, státní podnik – [REDAKCE]
- Požadujeme, aby byl po celou dobu výstavby umožněn vjezd vozidel, včetně těžké techniky, do společného areálu firmy [REDAKCE] a Povodí Labe, státní podnik a také příjezd na komunikaci vedoucí podél vodního toku Labe.
- K předloženému záměru je potřeba mít souhlasné stanovisko správce potrubí odvodnění slepého ramene.
- Souhlas se stavbou (potvrzení na situaci) bude možné vydat po provedení majetkoprávního vypořádání.

Upozorňujeme na skutečnost, že Povodí Labe, státní podnik nenese odpovědnost za škody způsobené průchodem povodňových průtoků.

Dále upozorňujeme, že pro umístění startovací jámy ve vzdálenosti menší než 15,0 m od vzdušné paty ochranné hráze je nutné mít souhlas příslušného vodoprávního úřadu.

- c) Z hlediska majetkoprávních vztahů sdělujeme, že se navržený záměr dotýká majetku státu (pozemky parc. č. 1617/4, 1619/5, 1616/25, 2783/57 a 2783/58, k.ú. Pardubice), k němuž vykonává právo vlastníka Povodí Labe, státní podnik, a z tohoto důvodu bude účastníkem případných správních řízení, vedených k tomuto záměru podle vodního nebo stavebního zákona. Podmínkou pro udělení souhlasu vlastníka pozemku (nebo stavby) se stavebním záměrem, v souladu s ustanovením §184a zákona č. 183/2006 Sb., o územním plánování a stavebním řádu, ve znění pozdějších předpisů, je majetkoprávní vypořádání záměrem (stavbou, činností) dotčeného majetku státu.

Ve věci uzavření příslušných smluvních vztahů se formou žádosti (s uvedením čísla jednacího tohoto stanoviska) obraťte na Povodí Labe, státní podnik – [REDAKCE]

[REDAKCE] přičemž Vaše žádost musí být doplněna o následující doklady:

- kontaktní údaje žadatele,
- identifikační údaje smluvní strany, případně zplnomocnění pro zastupující osobu,
- katastrální situační výkres z projektové dokumentace se zákresem trvalého a dočasného záboru pozemků, včetně vyčíslení těchto záborů
- geometrický plán pro vymezení rozsahu věcného břemene k části pozemku (min. 2x originál), včetně vyčíslení plochy věcného břemene.

Podmínky udělení souhlasu vlastníka pozemků se stavebními záměry cizích stavebníků realizovaných na určeném majetku (pozemcích nebo stavbách) Povodí Labe, státní podnik (dle §184a stavebního zákona) v návaznosti na nezbytné majetkoprávní vypořádání jsou popsány na stránkách www.pla.cz – Často kladené dotazy – Informace pro žadatele.

V dalších vodoprávních a jiných správních řízeních nebo jednáních vedených ve věci, ke které je vydáno toto stanovisko, bude Povodí Labe, státní podnik zastupovat jeho organizační složka Povodí Labe, státní podnik, [REDAKCE] Místem pro doručování důležitých písemností, zejména rozhodnutí, zůstává Povodí Labe, státní podnik, Víta Nejedlého 951, 500 03 Hradec Králové.

Toto stanovisko, které je podkladem pro vydání rozhodnutí nebo jiného opatření vodoprávního nebo jiného správního úřadu, nebo samosprávného orgánu, platí 2 roky od data jeho vydání, pokud v této době nebylo využito pro vydání platného rozhodnutí nebo jiného opatření správními nebo samosprávnými orgány.

██████████
vedoucí odboru
péče o vodní zdroje

Na vědomí: PL – Z2 ██████████
PL – Z3 ██████████