



MHMPP093SJH9

01PU-005685

Smluvní strany

Ředitelství silnic a dálnic ČR

se sídlem: Na Pankráci 546/56, 140 00 Praha 4 – Nusle

zastoupená I

IČO: 659 93 390 DIČ: CZ 659 93 390

jako „dárce“ na straně jedné

a.

Hlavní město Praha

se sídlem Mariánské náměstí č. 2, Praha 1, PSČ: 110 01

zastoupené I

IČO: 000 64 581 DIČ: CZ 000 64 581

jako „obdarovaný“ na straně druhé

(dárce a obdarovaný dále též jako „smluvní strana“ nebo společně jako „smluvní strany“)

uzavřely níže uvedeného dne, měsíce a roku, v souladu s příslušnými ustanoveními zák. č. 89/2012 Sb., občanský zákoník, ve znění pozdějších předpisů (dále jen „občanský zákoník“), dále dle příslušných ustanovení zák. č. 219/2000 Sb., o majetku ČR, ve znění pozdějších předpisů (dále jen „zákon o majetku ČR“) a zák. č. 13/1997 Sb., o pozemních komunikacích, ve znění pozdějších předpisů (dále jen „zákon o pozemních komunikacích“) tuto

DAROVACÍ SMLOUVU

č. DAN/29/02/004646/2022

(dále jen „darovací smlouva“ nebo jen „smlouva“)

I.

Účel smlouvy, úvodní ustanovení

1. Tato smlouva se uzavírá ve smyslu ustanovení § 3 odst. 3 zákona o pozemních komunikacích za účelem:
 - a) naplnění zákonných podmínek pro budoucí změnu kategorie části dálnice D1 na území hlavního města Prahy, a to konkrétně v úseku km 0,0 – km 5,2 (dále jen „Úsek dálnice D1“), z kategorie dálnice do kategorie místní komunikace, a
 - b) zajištění převodu vlastnického práva ke stavbě dálnice D1 a k pozemkům, na kterých se stavba dálnice D1 nachází, v rozsahu výše uvedeného Úseku dálnice

D1 do vlastnictví obdarovaného, a to v souladu s ustanovením § 9 odst. 1 zákona o pozemních komunikacích.

2. Za účelem naplnění smyslu této smlouvy dle ustanovení čl. I. odst. 1 písm. a) této smlouvy uzavřely smluvní strany dne 4. února 2022 smlouvu o smlouvě budoucí darovací, č. SOB/29/02/004576/2022 (dále jen „**Smlouva o smlouvě budoucí darovací**“), jejímž obsahem byla v čl. IV. Smlouvy o smlouvě budoucí darovací rovněž i budoucí darovací smlouva, kterou se smluvní strany zavázaly v případě naplnění podmínek stanovených čl. III. Smlouvy o smlouvě budoucí darovací uzavřít. Vzhledem ke skutečnosti, že po uzavření Smlouvy o smlouvě budoucí darovací došlo ke změnám některých okolností, dohodly se smluvní strany, že namísto znění budoucí darovací smlouvy uvedeného v čl. IV. Smlouvy o smlouvě budoucí darovací uzavírají darovací smlouvu o následujícím znění. Smluvní strany výslovně prohlašují, že uzavřením darovací smlouvy následujícího znění je naplněn smysl a účel Smlouvy o smlouvě budoucí darovací a jsou splněny povinnosti smluvních strany dle čl. III. Smlouvy o smlouvě budoucí darovací.
3. Dárce má dle své Zřizovací listiny č.j. 12164/96-KM vydané Ministerstvem dopravy a spojů dne 11. prosince 1996 založenu příslušnost hospodařit s dálnicemi a silnicemi I. třídy, které na základě ust. § 9 odst. 1 zákona o pozemních komunikacích vlastní Česká republika.
4. Dárci náleží, kromě jiného, příslušnost hospodařit s pozemky ve výlučném vlastnictví České republiky, na kterých se nachází stavba Úseku dálnice D1 na území hlavního města Prahy.
5. Obdarovaný je na základě téhož ustanovení § 9 odst. 1 zákona o pozemních komunikacích vlastníkem místních komunikací, které se nacházejí na jeho území.
6. Bezúplatný převod majetku státu dle této smlouvy (stavba Úseku dálnice D1 a jí dotčené pozemky, obojí na území hlavního města Prahy) do vlastnictví obdarovaného je ve veřejném zájmu, neboť v darovaný Úsek dálnice D1 včetně dotčených pozemků budou i nadále sloužit jako veřejně přístupná pozemní komunikace.
7. Účel této smlouvy vyplývá a je v plném souladu s obsahem memoranda o spolupráci uzavřeného dne 14. července 2017 mezi Ministerstvem dopravy, dárce a obdarovaným (dále jen „**Memorandum**“), a to konkrétně s ustanovením čl. 1 odst. 1.7 Memoranda, kterým se dárce a obdarovaný zavázali poskytnout si maximální součinnost mimo jiné při převodu Úseku dálnice D1, spolu s příslušnými silničními pozemky, na území hlavního města Prahy po hranici se Středočeským krajem z vlastnictví České republiky a příslušností hospodařit s majetkem státu pro dárce do vlastnictví obdarovaného.

II.

Předmět smlouvy, předmět daru

1. Česká republika má ve vlastnictví a dárci přísluší, kromě jiných, hospodařit s následujícími pozemky:

- a. pozemky parc. č. **251/10, 251/161, 251/162, 251/163, 254/3, 391/4, 397/771, 397/801, 397/825, 2034, 2036/3, 2101/185, 2101/187, 2101/206, 2359/1, 2359/2, 2360/17, 2360/25, 2360/26, 2360/27 a 2361** zapsanými v katastru nemovitostí u Katastrálního úřadu pro hlavní město Prahu, Katastrální pracoviště Praha na LV č. **182** pro obec Praha, k. ú. **Chodov**;
- b. pozemek parc. č. **531/40** zapsaným v katastru nemovitostí u Katastrálního úřadu pro hlavní město Prahu, Katastrální pracoviště Praha na LV č. **528** pro obec Praha, k. ú. **Šeberov**;
- c. pozemky parc. č. **214/122, 233/19, 236/1, 236/11, 236/12, 610/2, 611/1, 611/4, 611/5, 612/1, 612/2, 612/3, 613, 614, 615/1, 615/5, 616/1 a 618**, zapsanými v katastru nemovitostí u Katastrálního úřadu pro hlavní město Prahu, Katastrální pracoviště Praha na LV č. **107** pro obec Praha, k.ú. **Újezd u Průhonice**

(vše dále jen „**Pozemky**“).

2. Česká republika má ve vlastnictví a dárci přísluší kromě jiných, hospodařit se stavbou dřívější dálnice D1 v úseku km 0,0-5,2, která se nachází na území hlavního města Prahy a je vymezena stavebními objekty SO 101a, SO 207, SO 301a, SO 302a, SO 303, SO 101, SO 116, SO 190/2, SO 191/1, SO 220, SO 250, SO 310, SO 310.1, SO 320, SO 430, SO 440.1, SO 440.2, SO 460, SO 450.1, SO 450.2, SO 450.3, SO 450.4, SO 450.5, SO 480, SO 490, SO 801, SO 4 – 101, SO 4 – 102, SO 4 – 103, SO 4 – 004, SO 4 – 304, SO 4 – 250, SO 4 - 404.1, SO 4 - 404.2, SO 4 – 801, SO 4 - 803 , SO 4 – 805 a SO 4 – 820, které se nachází na následujících pozemcích:

- a. pozemky parc. č. **251/10, 251/161, 251/162, 251/163, 254/3, 391/4, 397/771, 397/801, 397/825, 2034, 2036/3, 2101/185, 2101/187, 2101/206, 2359/1, 2359/2, 2360/17, 2360/25, 2360/26, 2360/27 a 2361** zapsanými v katastru nemovitostí u Katastrálního úřadu pro hlavní město Prahu, Katastrální pracoviště Praha na LV č. **182** pro obec Praha, k. ú. **Chodov**;
- b. **pozemek parc.č. 2035/6**, zapsaný v katastru nemovitostí u Katastrálního úřadu pro hlavní město Prahu, Katastrální pracoviště Praha na LV č. **1033** pro obec Praha, k. ú. **Chodov**
- c. **pozemky parc.č. 2035/4, 2035/7, 2037, 2040/2, 2042, 2014/443, 2014/444, 2014/445** zapsané v katastru nemovitostí u Katastrálního úřadu pro hlavní

město Prahu, Katastrální pracoviště Praha na LV č. 1678 pro obec Praha, k. ú. Chodov

- d. pozemky parc.č. 2041/2 a 2014/446 zapsané v katastru nemovitostí u Katastrálního úřadu pro hlavní město Prahu, Katastrální pracoviště Praha na LV č. 1639 pro obec Praha, k. ú. Chodov
- e. pozemek parc. č. 531/40 zapsaným v katastru nemovitostí u Katastrálního úřadu pro hlavní město Prahu, Katastrální pracoviště Praha na LV č. 528 pro obec Praha, k. ú. Šeberov;
- f. pozemky parc. č. 214/122, 233/19, 236/1, 236/11, 236/12, 610/2, 611/1, 611/4, 611/5, 612/1, 612/2, 612/3, 613, 614, 615/1, 615/5, 616/1 a 618 zapsanými v katastru nemovitostí u Katastrálního úřadu pro hlavní město Prahu, Katastrální pracoviště Praha na LV č. 107 pro obec Praha, k.ú. Újezd u Průhonic

(dále jen „Stavba“).

- 3. Pozemky a Stavba vymezené v tomto článku smlouvy jsou předmětem daru dle této smlouvy (dále jen „Předmět daru“).
- 4. Stavba dálnice D1 specifikovaná stavebními objekty uvedenými v ustanovení čl. II. odst. 2 této smlouvy je dále specifikována přílohou č. 1 k této smlouvě.
- 5. Dárce prohlašuje, že Stavba není součástí Pozemků uvedených v čl. II. odst. 1 a 2 této smlouvy.
- 6. Předmětem této darovací smlouvy jsou práva a povinnosti smluvních stran spojené s bezúplatným převodem Předmětu daru.

III.

Darování Předmětu daru

- 1. Dárce touto smlouvou daruje Předmět daru uvedený v článku II. odst. 1 a odst. 2 této smlouvy, se všemi součástmi a příslušenstvím, právy a povinnostmi obdarovanému, který tento Předmět daru bezvýhradně do svého výlučného vlastnictví přijímá.

IV.

Odkládací podmínka

- 1. Smluvní strany se dohodly, že vznik, změna a zánik veškerých práv a povinností souvisejících s uzavřením této darovací smlouvy je ve smyslu ustanovení § 548 odst. 1 a 2 občanského zákoníku vázán na splnění odkládací podmínky. Smluvní strany se dohodly, že vznik, změna a zánik práv a povinností dle této smlouvy nastane v okamžiku, kdy nabude právní moci rozhodnutí o vyřazení Úseku dálnice D1 z kategorie dálnice

Ministerstvem dopravy ČR, a to ve smyslu ustanovení § 3 odst. 2 a 3 zákona o pozemních komunikacích.

2. Smluvní strany se dohodly, že vyvinou veškeré úsilí a poskytnou si vzájemně veškerou spolupráci k tomu, aby došlo k naplnění podmínky dle tohoto článku této smlouvy, a to co nejdříve je to možné. Žádná ze smluvních stran není oprávněna svým jednáním nebo svou nečinností bránit, oddalovat či zmařit naplnění podmínky dle tohoto článku této smlouvy.

V.

Schválení smlouvy obdarovaným

1. V souladu s ustanovením § 43 zákona č. 131/2000 Sb., o hlavním městě Praze, ve znění pozdějších předpisů tímto obdarovaný potvrzuje, že uzavření této smlouvy schválilo Zastupitelstvo hlavního města Prahy usnesením č. 37/42 ze dne 26.5.2022.

VI.

Hodnota Předmětu daru

1. Účetní hodnota Předmětu smlouvy dle účetní evidence dárce činí **4.793.160.294,- Kč** (slovy: čtyři miliardy sedm set devadesát tři milionů jedno sto šedesát tisíc dvě stě devadesát čtyři korun českých).

VII.

Prohlášení smluvních stran

1. Dárce prohlašuje, že na Předmětu daru neváznou žádné dluhy ani břemena, zástavní práva a že neví o žádných vadách faktických ani právních, na které by měl být obdarovaný zvláště upozorněn, vyjma skutečností uvedených v této smlouvě a vyjma věcných břemen a jiných práv zapsaných ke dni podpisu této smlouvy pro Pozemky, jež jsou Předmětem daru dle této smlouvy, v katastru nemovitostí u Katastrálního úřadu pro hlavní město Prahu, katastrální pracoviště Praha, na LV č. 182 pro obec Prahu, katastrální území Chodov, na LV č. 528 pro obec Prahu, k.ú. Šeberov a na LV č. 107 pro obec Prahu, k.ú. Újezd u Průhonic.
2. Dárce prohlašuje, že části dálničních odpočivek Újezd u Průhonic nacházející se na pozemcích parc. č. 612/1, 613, 614 a 615/1 v k. ú. Újezd u Průhonic je předmětem nájemního vztahu dárce se společností ORLEN Unipetrol RPA s.r.o. založeného nájemní smlouvou uzavřenou dne 10. 2. 1992 pod č. 01PO-000214 a část dálniční odpočívky na pozemku parc. č. 612/2 a 612/3 v k. ú. Újezd u Průhonic je předmětem nájemního vztahu na základě nájemní smlouvy uzavřené dne 8. 12. 1993 pod č. 01PO-000030, a to mezi dárce a společností McDonalds ČR s.r.o. Obdarovaný prohlašuje, že obsah těchto

nájemních smluv je mu znám. Smluvní strany uvádí, že kopie těchto nájemních smluv včetně příslušných dodatků budou obdarovanému předány při podpisu této smlouvy.

3. Obdarovaný prohlašuje, že zná dostatečně stav Předmětu daru a Předmět daru přijímá do svého vlastnictví tak, jak stojí a leží.
4. Obdarovaný podpisem této smlouvy na sebe ve smyslu ustanovení § 1765 občanského zákoníku přebírá nebezpečí změny okolností. Ustanovení § 2059 občanského zákoníku se nepoužije.
5. Dárce předem vylučuje možnost uzavření smlouvy v případě odchylky či dodatku druhé smluvní strany k zaslanému návrhu smlouvy. Každý dodatek nebo odchylka, stejně tak jako výhrada, omezení či jiná změna bude považována za novou nabídku.
6. Obdarovaný prohlašuje a zavazuje se, že po nabytí vlastnického práva k Předmětu daru a poté, co bude dokončena stavba 511 Běchovice – dálnice D1 silničního okruhu kolem Prahy, zajistí změnu dopravního značení tak, aby toto odpovídalo příslušným právním předpisům a návrhu vzorového dopravního značení, který je přílohou č. 2 k této smlouvě.

VIII.

Převod vlastnického práva

1. Vlastnictví k Předmětu daru uvedenému v článku II, odst. 1 této smlouvy, jakož i veškerá práva a povinnosti, nebezpečí a užítky s převodem spojené, se nabývají vkladem do katastru nemovitostí v souladu s ustanovením § 1105 občanského zákoníku. Smluvní strany se dohodly, že podání návrhu na vklad vlastnického práva pro obdarovaného do katastru nemovitostí zajistí obdarovaný, který současně uhradí příslušný správní poplatek s ním spojený. Obdarovaný podá návrh na vklad vlastnického práva do katastru nemovitostí do deseti (10) pracovních dnů ode dne nabytí účinnosti této smlouvy.
2. Smluvní strany se zavazují pro případ, že katastrální úřad z jakéhokoliv důvodu neprovede zápis práv podle této smlouvy, učinit bezodkladně veškeré nezbytné úkony k odstranění překážek pro zápis práva.
3. Vlastnické právo k Předmětu daru uvedeném v článku II, odst. 2 této smlouvy, jakož i veškerá práva a povinnosti, nebezpečí a užítky s převodem spojené přechází na obdarovaného dnem účinnosti této smlouvy.

IX.

Prohlášení obdarovaného

1. Obdarovaný dále prohlašuje, že Předmět daru potřebuje k plnění svých úkolů ve smyslu zákona č. 131/2000 Sb., o hlavním městě Praze a že jej bude využívat výlučně ve veřejném zájmu a zavazuje se, že Předmět daru nebude využívat ke komerčním či jiným

výdělečným účelům on sám, ani jej nebude k takovým účelům pronajímat, s výjimkou nakládání dle ustanovení § 25 zákona o pozemních komunikacích, nepřevéde jej do vlastnictví třetích osob ani jinak nezacíí po dobu deseti let ode dne nabytí účinnosti této smlouvy a nezatíží během této doby zřízením zástavního práva.

X.

Splnění podmínek pro uzavření smlouvy

1. Platnost této smlouvy **není** ve smyslu ust. § 44 odst. 2 zákona o pozemních komunikacích vázána na schválení příslušným ministerstvem dle zákona o majetku ČR.

XI.

Salvátorská klauzule

1. V případě, že některá ustanovení této smlouvy jsou nebo se stanou z jakéhokoliv důvodu obsoletní, neúčinná nebo neplatná, a to i v důsledku rozhodnutí příslušných správních orgánů, nebude to mít za následek neplatnost či neúčinnost celé smlouvy. Příslušné neplatné ustanovení se smluvní strany zavazují bez zbytečného odkladu nahradit takovým platným ustanovením, jehož věcný obsah bude shodný nebo co nejvíc podobný nahrazovanému ustanovení, přičemž účel a smysl této smlouvy zůstane zachován, nebo se použije právní předpis, který nejbližší odpovídá účelu a smyslu smlouvy, popř. se smluvní strany zavazují požádat o vydání nového rozhodnutí správního orgánu, které bude nejbližší odpovídat smyslu a účelu této smlouvy.

XII.

Závěrečná ustanovení

1. Tato smlouva je vyhotovena v pěti (5) stejnopisech s platností originálu, z nichž jedno (1) vyhotovení je určeno katastrálnímu úřadu pro účely vkladu vlastnického práva k Předmětu daru pro obdarovaného do katastru nemovitostí a po dvou (2) vyhotovení si ponechá každá ze smluvních stran. Stejnopis této smlouvy určený pro předložení příslušnému katastrálnímu úřadu spolu s návrhem na vklad vlastnického práva do katastru nemovitostí jsou smluvní strany povinné opatřit úředně ověřenými podpisy.
2. Smluvní strany prohlašují, že smlouva byla sepsána na základě pravdivých údajů, dle jejich pravé a svobodné vůle, a že smluvnímu ujednání nejsou na překážku žádné okolnosti bránící nakládání s předmětem smlouvy a na důkaz toho ji vlastnoručně podepisují.
3. Tuto smlouvu lze měnit či doplňovat pouze po dohodě smluvních stran formou písemných a číslovaných dodatků. Změna tohoto ustanovení je možná pouze a jenom při zachování písemné formy, když jinou formu smluvní strany výslovně vylučují.


4. Smluvní strany prohlašují, že žádná z povinností obdarovaného dle této smlouvy nepředstavuje příkaz dle ustanovení § 2064 občanského zákoníku.
5. Smluvní strany prohlašují, že se dohodly na všech náležitostech, u nichž bylo dosažení shody předpokladem pro uzavření této smlouvy.
6. Smluvní strany výslovně souhlasí s tím, aby tato smlouva byla uvedena v Centrální evidenci smluv (CES) vedené obdarovaným, která je veřejně přístupná a která obsahuje údaje o smluvních stranách, číselné označení této smlouvy, datum jejího podpisu a její text. Smluvní strany prohlašují, že skutečnosti v této smlouvě uvedené nepovažují za obchodní tajemství a ve smyslu ustanovení § 504 občanského zákoníku a udělují souhlas k jejich využití bez jakýchkoli dalších podmínek.
7. Tato smlouva nabývá platnosti dnem jejího podpisu oběma smluvními stranami a účinnosti dnem nabytí právní moci rozhodnutí o vyřazení Úseku dálnice D1 z kategorie dálnice dle čl. IV. této smlouvy.
8. Smluvní strany si výslovně dohodly, že celé znění této smlouvy, včetně jejích příloh, bude na návrh dárce zveřejněno v registru smluv dle ustanovení § 2 odst. 1 písm. c) a § 5 zákona č. 340/2015 Sb., o zvláštních podmínkách účinnosti některých smluv, uveřejňování těchto smluv a o registru smluv (zákon o registru smluv), ve znění pozdějších předpisů (dále jen „zákon o registru smluv“). Tuto smlouvu zašle ke zveřejnění dle ustanovení § 5 odst. 2 zákona o registru smluv dárce, a to nejpozději do třiceti (30) dnů od jejího podpisu oběma smluvními stranami. Po nabytí právní moci rozhodnutí o vyřazení ve smyslu čl. IV. této smlouvy zajistí dárce zveřejnění tohoto rozhodnutí v registru smluv k již uveřejněné smlouvě, a to nejpozději do třiceti (30) dnů ode dne nabytí právní moci tohoto rozhodnutí.
9. Smluvní strany prohlašují, že mezi nimi nebyla dohodnuta žádná jiná vedlejší ujednání ve smyslu ustanovení § 2132 a násl. občanského zákoníku, než ta, jež jsou obsažena v textu této smlouvy.

10. Smluvní strany prohlašují, že si smlouvu přečetly, s jejím obsahem souhlasí a že je uzavřena podle jejich pravé a svobodné vůle, vážně, určitě a srozumitelně a nikoliv v tísní, nebo za nevýhodných podmínek a na důkaz tohoto připojují své podpisy.

Přílohy smlouvy:

1. Seznam stavebních objektů
2. Návrh vzorového dopravního značení

V Praze dne: **29-06-2022**



V Praze dne: **-2-06-2022**



Seznam stavebních objektů

Stavba 002 Spořilov - Čestlice

SO 101a	I. etapa km 0,599 - 3,889
SO 101a	II. etapa km 3,889 - 10,199
SO 207	Podchod pro pěší v km 4,729
SO 301a	Úprava otevřených odpadů km 3,899 - 10,199
SO 302a	Dešťová kanalizace km 3,899 - 10,199
SO 303	Kanalizace Chodov km 0,599 - 3,899
	Opěrná zeď v km 3,0 - 3,070
	Kabeláž a telefonní hlásky
	Odpočívka Újezd u Průhonic - pravá
	Odpočívka Újezd u Průhonic - levá
	Svodidla dálnice Spořilov - Čestlice
	Dopravní značení km 4,5 - 10,2
	Střet dálnice s JM - zpomalovací a zrychlovací pruhy Chodov - Šeberov
	Křižovatka "G" Jižní Město, objekt 222 Kanalizace
	Křižovatka "G" Jižní Město, objekt 303A Vjezd na dálnici
	Křižovatka "G" Jižní Město, objekt 303B Dálniční větve křižovatky
	Křižovatka "G" Jižní Město, objekt 312 Dopravní značení na dálnici
	Křižovatka "G" Jižní Město, objekt 801 Sadové úpravy
	Osazení svislých dopravních značek dálnice Spořilov - Čestlice
	Přejezdy středního dělicího pásu
	Objekt č. 10 - podjezd Metro a podchod v km 3,252
	Osazení středových svodidel v km 2,797 - 3,197
	Osazení středových svodidel v km 3,197 - 8,199
	Rekonstrukce dálničních hlásek v úseku Spořilov - Mirošovice
	Oprava dálnice v km 4,2 - 6,4 vpravo
	Oprava živičného povrchu km 0,0 - 2,729 vpravo
	Oprava vozovky v km 2,729 - 4,200 vpravo
	Oprava vozovky v km 0,0 - 9,6 vlevo
	Středová svodidla přejezdů v km 0,00 - 44,8
	Svislé dopravní značení km 0,1 - 29,4
	Svislé dopravní značení km 1,7 - 7,5
	Rekonstruované meteo stanice VAISALA km 0,00 - 8,199
	AGIP Chodov: 1.12 Komunikace - dálnice
	AGIP Chodov: 1.14 Protihluková stěna
	AGIP Chodov: 1.16 Dálnice - dopravní značení
	AGIP Chodov: 1.03 Sadové úpravy
	AGIP Chodov: 1.15 Výstavba kanalizace dešťové
	Zabezpečení přejezdů SDP na dálnici D1
	Lapol - Újezd u Průhonic odpočívka levá

Úpravy dopravního značení v km 0 - 2,5 vpravo
 Obnova vodního díla zničeného havárií stoka A
 Tlumič nárazu v km 1,9 vlevo
 Dálnice D1 - úprava orientačního dopravního značení v km 0-1,25 levá strana
 PHS Průhonice km 5,185 - 6,024 vpravo
 Úpravy značení dálnice D1 vpravo km 0 - 2,5
 D1 Oprava AB vozovky v km 9,400 - 1,275 vlevo
 Modernizace meteostanic na síti TEN-T, Meteostanice D1 2,8 km
 D1 oplocení - úsek km 0,280 - 5,520
 Mýtná brána km 0,76 vlevo
 Mýtná brána km 0,85 vpravo
 Mýtná brána km 2,55
 Oprava D1 km 2,35 - 11,20 P včetně odpočívky Újezd u Průhonic L+P
 PHS Újezd u Průhonic vlevo
 PHS Kateřinky - na valu

Rozšíření km 0,0 - 2,5 vpravo

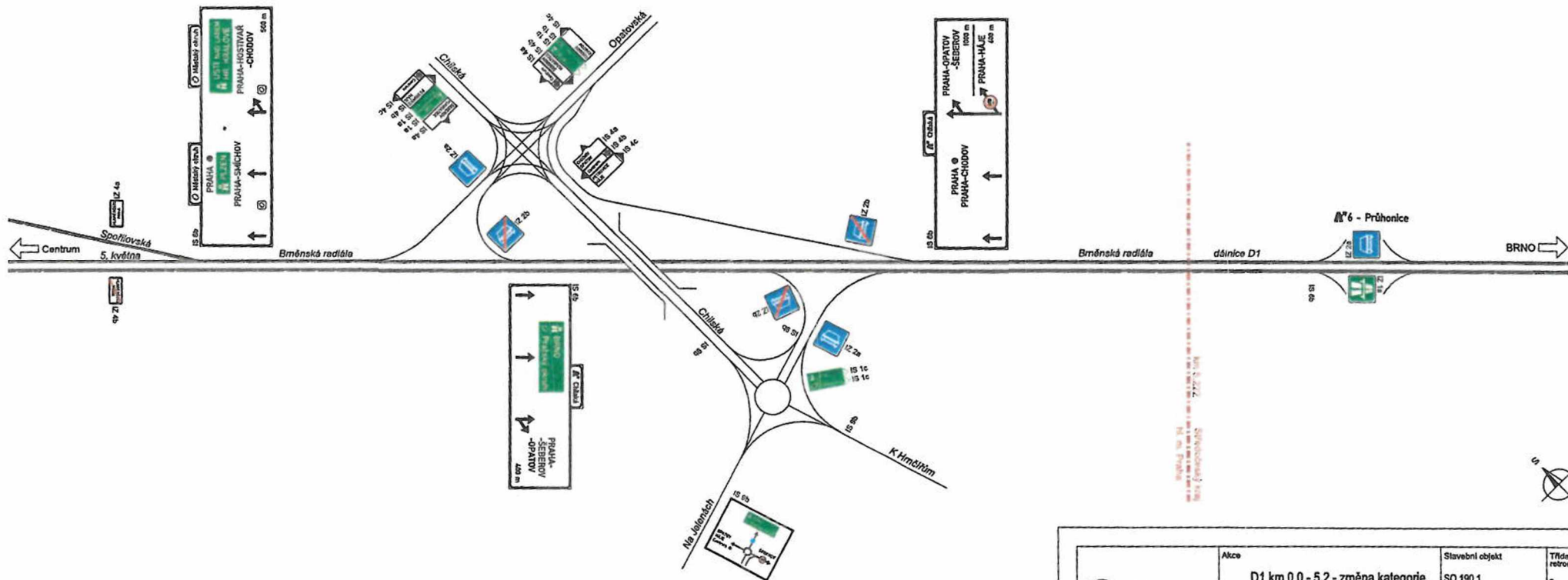
SO 101	Úpravy dálnice
SO 116	Přejezdy SDP
SO 190/2	Portály dopravního značení
SO 191/1	Svislé a vodorovné dopravní značení
SO 220	Ochrana pilířů mostu
SO 250	Opěrné zdi km 2,05 - 2,4
SO 310	Přeložky a úpravy kanalizací
SO 310.1	Odstranění havarijního stavu středové stoky
SO 320	Úpravy vodotečí
SO 430	Přeložky veřejného osvětlení
SO 440.1	Napájecí vedení NN - SOS
SO 440.2	Rekonstrukce zapínacího bodu ZN 0206
SO 460	Kabelovody, kabelové podchody, podvrty
SO 450.1	Sdělovací kabely
SO 450.2	Hlásky
SO 450.3	Automatické sčítače dopravy
SO 450.4	Kamery
SO 450.5	Úprava dispečinků na SSÚD Mirošovice
SO 480	Ochrana stávajícího vedení
SO 490	Chráničky pro optokabely
SO 801	Vegetační úpravy


4. etapa rozšíření

SO 4 - 101	Rozšíření dálnice D1 - 4. etapa
SO 4 - 102	Výměna živičného povrchu D1

- SO 4 - 103 Dopravní značení během stavby a konečný stav
- SO 4 - 004 Rekonstrukce mostu v km 2,738
- SO 4 - 304 Odvodnění dálnice D1 v km 2,180 - 5,217
- SO 4 - 250 Portály dopravního značení
- SO 4 - 404.1 Úprava optického dálkového kabelu
- SO 4 - 404.2 Výstavba meteostanice v km 2,75
- SO 4 - 801 Protihluková stěna Újezd
- SO 4 - 803 Protihluková stěna Chodov
- SO 4 - 805 Protihluková stěna v km 2,215 vlevo
- SO 4 - 820 Sadové úpravy

Brněnská radiála - přehled značení na celém úseku



 <p>AFRY CZ s.r.o. Majitelů 1275/113 140 00 Praha 4</p>	Akce	D1 km 0,0 - 5,2 - změna kategorie		Stavební objekt	SO 190.1	Třída retroreflexe	-
	Název přílohy	Přehled značení		Směr	-	Stupeň	ST
	Měřítko	1:150		Číslo přílohy	B		
	Datum	09/2021					