

# KUPNÍ SMLOUVA

uzavřená dle ust. § 2079 a násl. zák. č. 89/2012 Sb., občanský zákoník,  
(dále jen „**občanský zákoník**“)

Smluvní strany:

## Obec Hrutov

se sídlem č.p. 11, 675 27 Hrutov

IČO: 00377279

zastoupená: Zdeňkem Vrtalem, starostou obce

(dále jen „**prodávající**“) na straně jedné

a

## Lesy České republiky, s.p.

se sídlem Hradec Králové, Přemyslova 1106/19, Nový Hradec Králové, PSČ 500 08

zapsán v Obchodním rejstříku vedeném Krajským soudem v Hradci Králové, oddíl AXII, vložka 540

IČ: 42196451, DIČ: CZ42196451

zastoupený Ing. Pavlem Hopjanem, vedoucím Správy toků – oblast povodí Dyje, na základě Pověření ze dne 10. 12. 2015, uděleného Ing. Danielem Szórádem, Ph.D., generálním ředitelem

(dále jen „**kupující**“) na straně druhé

uzavírají níže uvedeného dne, měsíce a roku tuto

## KUPNÍ SMLOUVU

### I.

#### Úvodní ustanovení

1. Proávající prohlašuje, že je výlučným vlastníkem, a to na základě zákona č. 172/1991 Sb., o přechodu některých věcí z majetku České republiky do vlastnictví obcí, následujících nemovitých věcí – pozemků:

Číslo parcely	Druh pozemku	Výměra v m <sup>2</sup>	Prodávaná výměra v m <sup>2</sup>	Katastrální území	LV	Obec
53/1	ostatní plocha	5329	912	Hrutov	10001	Hrutov
706/1		6143	837			
176/5	vodní plocha	344	344			
176/6	trvalý travní porost	11	11			
Celkem			2104			

vše zapsáno v katastru nemovitostí u Katastrálního úřadu pro Vysočinu, Katastrálního pracoviště Jihlava, na LV č. 10001, pro obec Hrutov, k. ú. Hrutov.

Geometrickým plánem pro rozdělení pozemku č. 104-1060/2016 ze dne 28.11.2016, byl pozemek parc. č. 53/1 o výměře 5329 m<sup>2</sup> rozdělen na pozemek parc. č. 53/1 o výměře 3437 m<sup>2</sup>, na pozemek parc. č. **53/5** o výměře 805 m<sup>2</sup>, na pozemek parc. č. 53/6 o výměře 870 m<sup>2</sup>, na pozemek parc. č. **53/7** o výměře 107 m<sup>2</sup> a na pozemek parc. č. 53/8 o výměře 110 m<sup>2</sup>.

Geometrickým plánem pro rozdělení pozemku č. 104-1060/2016 ze dne 28.11.2016, byl pozemek parc. č. 706/1 o výměře 6143 m<sup>2</sup> rozdělen na pozemek parc. č. 706/1 o výměře 3764 m<sup>2</sup>, na pozemek parc. č. **706/9** o výměře 837 m<sup>2</sup>, na pozemek parc. č. 706/10 o výměře 38 m<sup>2</sup>, na pozemek

parc. č. 706/11 o výměře 503 m<sup>2</sup>, na pozemek parc. č. 706/12 o výměře 32 m<sup>2</sup> a na pozemek parc. č. 706/13 o výměře 969 m<sup>2</sup>.

Pozemky parc. č. **53/5**, parc. č. **53/7**, parc. č. **176/5**, parc. č. **176/6** a parc. č. **706/9** jsou předmětem koupě (dále jen „**předmět koupě**“).

## II.

### Kupní cena

1. Prodávající na základě této smlouvy prodává kupujícímu předmět koupě uvedený v čl. I. této smlouvy se všemi jeho součástmi a příslušenstvím za dohodnutou kupní cenu ve výši **90.452,- Kč** (slovy: devadesát tisíc čtyřístapadesát dvě korun české). Kupní cena byla stanovena na základě znaleckého posudku č. 2193-8/17 ze dne 01.02.2017, vypracovaného znalcem Ing. Janem Tesařem.
2. Kupující tímto předmět koupě uvedený v čl. I. této smlouvy včetně všech součástí a příslušenství od prodávajícího za tuto kupní cenu kupuje do vlastnictví České republiky a svého práva hospodařit.

## III.

### Způsob úhrady kupní ceny

Smluvní strany ujednaly, že kupní cena, tj. částka ve výši 90.452,- Kč (slovy: devadesát tisíc čtyřístapadesát dvě korun české) bude kupujícím zaplacena prodávajícímu bankovním [REDAKCE] nejpozději do **30** dnů ode dne, kdy bude kupujícímu předložen výpis z příslušného LV, kde bude jako výlučný vlastník předmětu koupě zapsána Česká republika s právem hospodařit pro Lesy České republiky, s.p., a předmět koupě nebude zatížen žádnými omezeními s výjimkou omezení ve prospěch kupujícího. Za den úhrady se považuje den, kdy byla kupní cena odepsána z účtu kupujícího ve prospěch účtu prodávajícího.

## IV.

### Stav předmětu koupě

1. Prodávající prohlašuje, že ke dni oboustranného podpisu této smlouvy není předmět koupě včetně součástí a příslušenství poskytnut do užívání třetím osobám, že ke dni podpisu této kupní smlouvy neuzavřel smlouvu o převodu vlastnického práva týkajícího se předmětu koupě s jinými osobami a že v právu nakládat s předmětem koupě není nikterak omezen.
2. Prodávající prohlašuje, že na předmětu koupě neváznou ke dni oboustranného podpisu této smlouvy žádná zástavní práva, věcná břemena, právo stavby či jiná omezení, a dále že mu nejsou známy žádné právní vady předmětu koupě, a to ani vady skryté.
3. Prodávající se zavazuje, že po oboustranném podpisu této smlouvy s předmětem koupě uvedeným v čl. I. této smlouvy nebude nijak nakládat, zejména ho nepřevéde na třetí osobu a ani jej jinak nezatíží jakýmkoliv právy ve prospěch třetích osob.
4. Pro případ, že by nedošlo k převodu vlastnického práva k předmětu koupě ve prospěch České republiky s právem hospodařit pro Lesy České republiky, s.p., je kupující oprávněn od této smlouvy odstoupit.
5. Smluvní strany ujednaly, že nebezpečí škody na nemovité věci přechází na kupujícího jejím faktickým převzetím učiněným po zápisu vlastnického práva dle této smlouvy do katastru nemovitostí.
6. Kupující se zavazuje ponechat a neodstraňovat plechový přístřešek, který se zčásti nachází na nově vzniklém kupovaném pozemku p.č. 706/9. Přístřešek nemá pevné základy a je využíván k občasným kulturním akcím obce na přilehlých pozemcích parc. č. 14, parc. č. 25/1 a parc. č. 706/11 ve vlastnictví prodávajícího.

## V.

### Vklad do katastru nemovitostí, poplatky

1. Po převodu vlastnického práva k předmětu koupě na základě této kupní smlouvy se vlastníkem předmětu koupě stane Česká republika, když Lesům ČR, s.p., bude k předmětu koupě svěřit právo hospodařit. Vlastnické právo se všemi právy a povinnostmi přechází z prodávajícího na kupujícího dnem provedení vkladu vlastnického práva místně příslušným katastrálním úřadem do katastru nemovitostí.

2. Návrh na vklad vlastnického práva - práva hospodařit k předmětu koupě do katastru nemovitostí podá kupující, a to po oboustranném podpisu této smlouvy.
3. Poplatek spojený s návrhem na vklad vlastnického práva do katastru nemovitostí se zavazuje uhradit kupující.
4. Daň z nabytí nemovitých věcí bude uhrazena příslušnému finančnímu úřadu v souladu s platnými a účinnými právními předpisy.
5. Náklady spojené s vyhotovením znaleckého posudku a geometrického plánu jdou k tíži kupujícího.

## **VI.**

### **Odstoupení od smlouvy**

1. Kterákoliv ze smluvních stran má právo odstoupit od této smlouvy,
  - a) pokud vklad vlastnického práva k předmětu smlouvy nebo dalších práv dle této smlouvy nebude v termínu do 12ti měsíců ode dne podání návrhu na vklad vlastnického práva na místně příslušný katastrální úřad a pracoviště zapsán,
  - b) v případě poskytnutí nepravdivých informací druhou smluvní stranou nebo pokud se ukáže prohlášení druhé smluvní strany v této smlouvě jako nepravdivá,
  - c) v případě, že prodlení s uhrazením kupní ceny ve smyslu čl. III. této smlouvy bude delší než 30 dnů.
2. Odstoupení od smlouvy je účinné okamžikem doručení písemného oznámení o odstoupení druhé smluvní straně. Odstoupením od této smlouvy se tato smlouva ruší od počátku.
3. V případě odstoupení od této smlouvy v souladu s touto smlouvou se obě smluvní strany zavazují potvrdit svým podpisem návrh na zpětvzetí návrhu na vklad vlastnického práva na místně příslušný katastrální úřad a pracoviště, a to nejpozději do 5 (pěti) pracovních dnů po doručení odstoupení od této smlouvy a po doručení písemné žádosti s návrhem zpětvzetí.

## **VII.**

### **Další ujednání**

Pro případ prodlení kupujícího s úhradou jakékoli platby dle této smlouvy se kupující zavazuje zaplatit prodávajícímu smluvní pokutu ve výši 0,5% z kupní ceny, a to za každý i započatý den prodlení. Právo prodávajícího na náhradu škody či jiná jeho práva vyplývající z právních předpisů a této smlouvy tím nejsou dotčena.

## **VIII.**

### **Doložky platnosti**

1. Tato smlouva nabývá platnosti dnem jejího podpisu oběma smluvními stranami a účinnosti zápisem vkladu vlastnického práva do katastru nemovitostí s právními účinky vkladu ke dni doručení návrhu na vklad katastrálnímu úřadu.
2. Prodávající prohlašuje, že jsou splněny veškeré podmínky stanovené v § 41 zákona č. 128/2000 Sb., o obcích, ve znění pozdějších předpisů, zejména že záměr prodeje pozemků byl řádně zveřejněn na úřední desce Obce Hrutov ve dnech od 2.3.2017 do 17.3.2017 a uzavření této kupní smlouvy bylo schváleno usnesením č. 4 Zastupitelstva Obce Hrutov ze dne 17.3.2017.

## **IX.**

### **Criminal compliance doložka**

1. Smluvní strany níže svým podpisem stvrzují, že v průběhu vyjednávání o této Smlouvě vždy jednaly a postupovaly čestně a transparentně, a současně se zavazují, že takto budou jednat i při plnění této Smlouvy a veškerých činnostech s ní souvisejících.
2. Smluvní strany se dále zavazují vždy jednat tak a přijmout taková opatření, aby nedošlo ke vzniku důvodného podezření na spáchání trestného činu či k samotnému jeho spáchání (včetně formy účastenství), tj. jednat tak, aby kterákoliv ze smluvních stran nemohla být přičtena odpovědnost podle zákona č. 418/2011 Sb., o trestní odpovědnosti právnických osob a řízení proti nim nebo nevznikla trestní odpovědnost fyzických osob (včetně zaměstnanců) podle trestního zákoníku, případně aby nebylo zahájeno trestní stíhání proti kterékoliv ze smluvních stran, včetně jejích zaměstnanců podle platných právních předpisů.
3. Druhá smluvní strana prohlašuje, že se seznámila se zásadami, hodnotami a cíli Criminal compliance programu Lesů České republiky, s.p. (viz [redacted] (dále jen „CCP LČR“)),

zejména s Kodexem CCP LČR, Protikorupčním programem LČR a Etickým kodexem zaměstnanců LČR, včetně všech jejich příloh. Druhá smluvní strana se při plnění této Smlouvy zavazuje po celou dobu jejího trvání dodržovat zásady a hodnoty CCP LČR, pokud to jejich povaha umožňuje.

4. Smluvní strany se dále zavazují navzájem si neprodleně oznámit důvodné podezření ohledně možného naplnění skutkové podstaty jakéhokoli z trestných činů, zejména trestného činu korupční povahy, a to bez ohledu a nad rámec případné zákonné oznamovací povinnosti; obdobné platí ve vztahu k jednání, které je v rozporu se zásadami vyjádřenými v tomto článku.

## X.

### Závěrečná ustanovení

1. Kupující je oprávněn zveřejnit tuto smlouvu a její dodatky včetně metadat v rozsahu a způsobem dle zákona č. 340/2015 Sb., o zvláštních podmínkách účinnosti některých smluv, uveřejňování těchto smluv a o registru smluv (zákon o registru smluv), příp. dle zákona č. 134/2016 Sb., o zadávání veřejných zakázek. Zveřejnění zajistí prodávající. Kupující je se zveřejněním smlouvy včetně metadat srozuměn.
2. Proávající výslovně prohlašuje, že souhlasí s tím, aby kupující ve smyslu příslušných ustanovení zák. č. 101/2000 Sb., o ochraně osobních údajů, ve znění pozdějších předpisů, shromáždil a zpracoval o prodávajícím údaje, zejména jméno a příjmení, IČO, DIČ nebo sídlo, a to za účelem jejich eventuelního použití při realizaci práv a povinností prodávajícího a kupujícího v souvislosti s touto smlouvou. K jiným účelům nesmí být těchto údajů použito.
3. Pokud není v této smlouvě ujednáno jinak, řídí se vztahy mezi smluvními stranami příslušnými obecně platnými právními předpisy, zejména občanským zákoníkem.
4. V případě změny identifikačních údajů smluvních stran se tyto zavazují vzájemně se o této skutečnosti bez zbytečného odkladu písemně informovat.
5. Tuto smlouvu lze měnit a doplňovat pouze písemnými vzestupně číslovanými dodatky podepsanými oběma smluvními stranami.
6. V případě, že příslušný katastrální úřad neprovede zápis do KN dle této smlouvy, zavazují se smluvní strany k poskytnutí vzájemné součinnosti a podání nového návrhu na vklad do KN bez zbytečného odkladu.
7. V případě, že by některé ustanovení této smlouvy bylo neplatné nebo neúčinné, není tím dotčena platnost nebo účinnost ostatních ustanovení smlouvy. V takovém případě se smluvní strany zavazují, že nahradí ustanovení zněním novým tak, aby se nové ustanovení co nejvíce přiblížilo předmětu a účelu ustanovení původního.
8. Tato smlouva je vyhotovena v počtu 4 stejnopisů, z nichž jedno vyhotovení obdrží prodávající, dva kupující a jeden stejnopis je určen pro potřeby řízení na katastrálním úřadu.
9. Smluvní strany prohlašují, že si tuto smlouvu přečetly a na důkaz správnosti a souhlasu připojují prosty omylu své vlastnoruční podpisy.

#### Prodávající:


V Hrutově dne: 5.4.2017

Obec Hrutov  
Zdeněk Vrtal  
starosta obce

#### Kupující:

V Brně dne: 6.4.2017

Lesy České republiky, s.p.  
Ing. Pavel Hopjan  
vedoucí Správy toků - oblast povodí Dyje

<b>GEOMETRICKÝ PLÁN</b> <b>pro</b> rozdělení pozemku	Geometrický plán ověřil úředně oprávněný zeměměřický inženýr		Stejnopis ověřil úředně oprávněný zeměměřický inženýr:	
	Jméno, příjmení: <b>Ing. Lenka Hybášková</b>		Jméno, příjmení: <b>Ing. Lenka Hybášková</b>	
	Číslo položky seznamu úředně oprávněných zeměměřických inženýrů <b>2594/12</b>		Číslo položky seznamu úředně oprávněných zeměměřických inženýrů	
	Dne: <b>28.11.2016</b> Číslo: <b>703/2016</b>		Dne: <b>- 2 - 12 - 2016</b> Číslo: <b>722 / 2016</b>	
Náležitosti a přesnosti odpovídá právním předpisům.		Tento stejnopis odpovídá geometrickému plánu v elektronické podobě uloženému v dokumentaci katastrálního úřadu.		
Vyhotovitel: <b>ZK-Brno s.r.o.</b> <b>Marie Hübnerové 58,</b> <b>621 00 Brno</b>	Katastrální úřad souhlasí s očíslováním parcel.  <b>KÚ pro Vysočinu</b> <b>KP Jihlava</b> <b>Ing. Iva Šádková</b> <b>PGP-1603/2016-707</b> <b>2016.12.01 12:40:18 CET</b>		Ověření stejnopisu geometrického plánu v listinné podobě 	
Číslo plánu: <b>104-1060/2016</b>				
Okres: <b>Jihlava</b>				
Obec: <b>Hrutov</b>				
Kat. území: <b>Hrutov</b>				
Mapový list: <b>Třebíč 5-3/11, 5-3/13, 5-3/14</b>				
Dosavadním vlastníkům pozemků byla poskytnuta možnost seznámit se v terénu s průběhem navrhovaných nových hranic, které byly označeny předepsaným způsobem;				

## VÝKAZ DOSAVADNÍHO A NOVÉHO STAVU ÚDAJŮ KATASTRU NEMOVITOSTÍ

Dosavadní stav				Nový stav											
Označení pozemku parc. číslem	Výměra parcely		Druh pozemku	Označení pozemku parc. číslem	Výměra parcely		Druh pozemku	Typ stavby	Zpús. určení výměr	Porovnání se stavem evidence právních vztahů					
	ha	m <sup>2</sup>	Způsob využití		ha	m <sup>2</sup>	Způsob využití	Způsob využití		Díl přechází z pozemku označeného v		Číslo listu vlastnictví	Výměra dílu		Označení dílu
										katastru nemovitostí	dřívější poz. evidenci		ha	m <sup>2</sup>	
st.17	2	60	zast. pl.	st.17 756	2	58	zast. pl. vodní pl. tok umělý	č.p. 32 rod.dům	0	st.17	81	2	58		
										st.17	81		2		
28	2	69	zahrada	28/1 28/2	2	64	zahrada vodní pl. tok umělý		0	28	122	2	64		
										28	122		5		
41/3	1	59	zahrada	41/3 41/4	1	48	zahrada vodní pl. tok umělý		0	41/3	81	1	48		
										41/3	81		11		
53/1	53	29	ostat. pl. ostat. komunikace	53/1 53/5 53/6 53/7 53/8	34	37	ostat. pl. ostat. komunikace vodní pl. tok umělý		0	53/1	10001	34	37		
										53/1	10001	8	05		
										53/1	10001	8	70		
										53/1	10001	1	07		
										53/1	10001	1	10		
										53/1	10001	1	10		
100	2	88	ostat. pl. neplodná půda	100/1 100/2	2	86	ostat. pl. neplodná půda vodní pl. tok umělý		0	100	65	2	86		
										100	65		2		
176/4	35	zahrada		176/4 176/8	34	zahrada vodní pl. tok umělý			0	176/4	8		34		
										176/4	8		1		
706/1	61	43	ostat. pl. ostat. komunikace	706/1 706/9 706/10 706/11 706/12 706/13	37	64	ostat. pl. ostat. komunikace vodní pl. tok umělý		0	706/1	10001	37	64		
										706/1	10001	8	37		
										706/1	10001		38		
										706/1	10001	5	03		
										706/1	10001		32		
										706/1	10001	9	69		
										706/1	10001	9	69		
1	24	83		1	24	83									

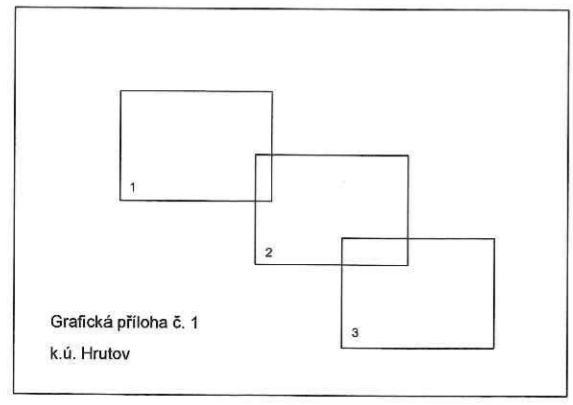
### Výkaz údajů o bonitovaných půdně ekologických jednotkách (BPEJ) k parcelám nového stavu

Parcelní číslo podle		Kód BPEJ	Výměra		BPEJ na dílu parcely	Parcelní číslo podle		Kód BPEJ	Výměra		BPEJ na dílu parcely
katastru nemovitostí	zjednodušené evidence		ha	m <sup>2</sup>		katastru nemovitostí	zjednodušené evidence		ha	m <sup>2</sup>	
28/1		83434		25							
		86811		2	39						
41/3		86811		1	48						
176/4		86811		34							

## Seznam souřadnic (S-JTSK):

Souřadnice pro zápis do KN

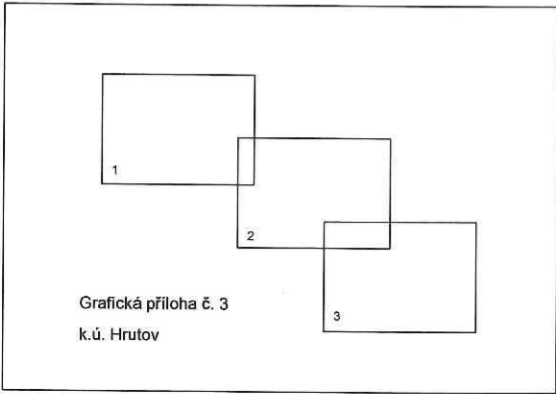
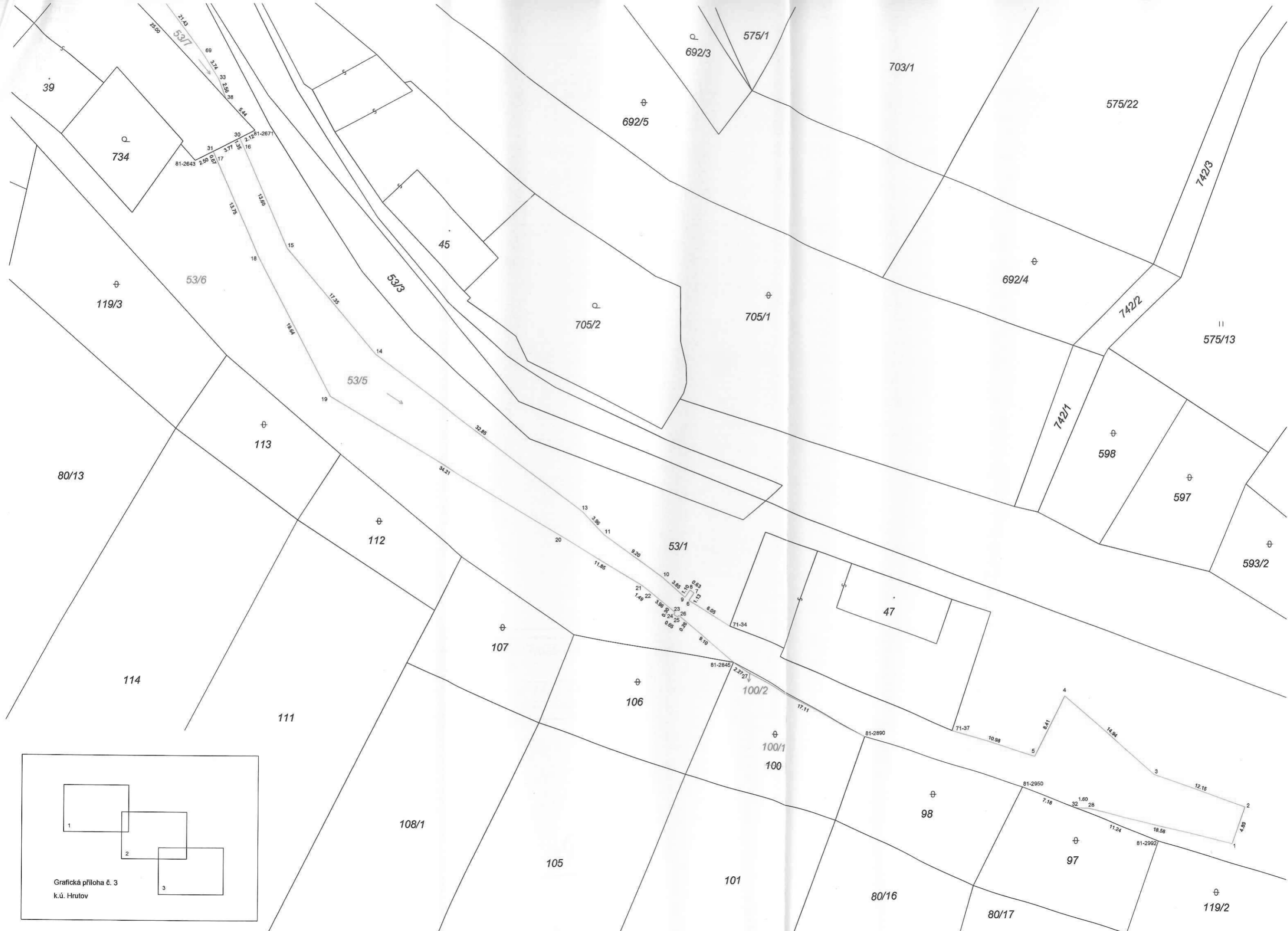
Číslo bodu	Y	X	kk	Poznámka	Číslo bodu	Y	X	kk	Poznámka
71-34	664336.02	1146641.74	3	dř. kolík	63	664536.89	1146478.88	8	dř. kolík
71-37	664307.33	1146654.66	3	plot	64	664530.31	1146481.40	8	dř. kolík
81-1148	664682.21	1146401.77	8	beton-barva	65	664525.47	1146480.95	8	dř. kolík
81-1203	664670.17	1146404.86	8	beton-barva	66	664670.10	1146404.57	8	dř. kolík
81-1206	664668.84	1146399.43	8		67	664445.69	1146534.06	3	dř. kolík
81-1299	664646.52	1146408.28	8	dř. kolík	68	664435.21	1146541.84	3	dř. kolík
81-1471	664616.39	1146419.63	8	dř. kolík	69	664403.10	1146570.50	3	dř. kolík
81-1648	664583.81	1146434.43	8	dř. kolík	70	664429.85	1146545.81	3	dř. kolík
81-1666	664580.41	1146430.88	8	plot	71	664678.17	1146402.81	8	dř. kolík
81-1740	664569.73	1146452.26	8	plot					
81-1784	664562.20	1146458.71	8	plot					
81-1854	664548.64	1146474.28	8	dř. kolík					dř. kolík dle § 91 odst. 6 vyhl.
81-1859	664547.50	1146472.47	8	beton-barva					
81-1867	664546.00	1146470.39	8	dř. kolík					
81-1907	664537.29	1146479.73	8	beton-barva					
81-1922	664534.90	1146474.68	8						
81-1953	664530.41	1146481.73	8	beton-barva					
81-1958	664529.42	1146482.02	8	beton-barva					
81-1963	664528.86	1146476.51	8						
81-2032	664519.60	1146479.36	8	plot					
81-2449	664445.99	1146529.22	8	dř. kolík					
81-2477	664438.66	1146534.84	8	dř. kolík					
81-2521	664430.79	1146555.32	8	dř. kolík					
81-2548	664425.70	1146536.53	8	dř. kolík					
81-2602	664417.28	1146557.67	8	dř. kolík					
81-2643	664404.03	1146583.77	8	dř. kolík					
81-2671	664396.57	1146579.99	8	dř. kolík					
81-2845	664335.51	1146646.27	8	dř. kolík					
81-2890	664318.44	1146655.43	8	dř. kolík					
81-2950	664298.38	1146661.71	8	dř. kolík					
81-2992	664281.30	1146668.48	8	dř. kolík					
1	664272.01	1146668.81	3	dř. kolík					
2	664270.40	1146664.24	3	dř. kolík					
3	664281.82	1146660.17	3	dř. kolík					
4	664293.11	1146650.35	3	dř. kolík					
5	664296.86	1146657.90	3	dř. kolík					
6	664341.18	1146638.54	3	dř. kolík					
7	664340.53	1146637.59	3	dř. kolík					
8	664341.04	1146637.23	3	dř. kolík					
9	664341.66	1146638.13	3	dř. kolík					
10	664344.55	1146635.61	3	dř. kolík					
11	664352.04	1146630.25	3	dř. kolík					
13	664354.77	1146627.41	3	dř. kolík					
14	664381.23	1146607.87	3	dř. kolík					
15	664392.40	1146594.65	3	dř. kolík					
16	664397.89	1146582.19	3	dř. kolík					
17	664401.51	1146583.25	3	dř. kolík					
18	664395.96	1146595.81	3	dř. kolík					
19	664386.86	1146613.18	3	dř. kolík					
20	664357.35	1146630.57	3	dř. kolík					
21	664347.20	1146636.61	3	dř. kolík					
22	664346.00	1146637.53	3	dř. kolík					
23	664342.94	1146640.01	3	dř. kolík					
24	664343.12	1146640.28	3	dř. kolík					
25	664342.60	1146640.63	3	dř. kolík					
26	664342.45	1146640.41	3	dř. kolík					
27	664333.62	1146647.57	3	dř. kolík					
28	664290.10	1146664.43	3	dř. kolík					
30	664398.44	1146580.94	8	dř. kolík					
31	664401.78	1146582.63	8	dř. kolík					
32	664291.72	1146664.35	8	dř. kolík					
34	664415.82	1146553.29	3	dř. kolík					
35	664418.14	1146555.56	3	dř. kolík					
36	664427.80	1146544.27	8	dř. kolík					
37	664428.52	1146546.92	8	dř. kolík					
38	664400.25	1146576.02	8	dř. kolík					
39	664448.28	1146531.72	3	dř. kolík					
40	664463.15	1146499.37	3	dř. kolík					
41	664465.89	1146495.57	3	dř. kolík					
42	664465.10	1146502.04	3	dř. kolík					
43	664468.84	1146497.22	3	dř. kolík					
44	664499.33	1146480.79	3	dř. kolík					
45	664497.25	1146477.77	3	dř. kolík					
46	664508.04	1146476.43	3	dř. kolík					
47	664510.57	1146480.18	3	dř. kolík					
48	664526.46	1146484.03	3	dř. kolík					
49	664530.48	1146484.09	3	dř. kolík					
50	664536.85	1146482.16	3	dř. kolík					
51	664493.85	1146479.31	3	dř. kolík					
52	664567.07	1146454.53	8	dř. kolík					
53	664474.27	1146490.34	3	dř. kolík					
54	664584.04	1146427.78	3	dř. kolík					
55	664585.46	1146429.15	3	dř. kolík					
56	664602.02	1146421.30	3	dř. kolík					
57	664602.66	1146423.06	3	dř. kolík					
58	664452.99	1146523.68	3	dř. kolík					
59	664618.64	1146415.90	3	dř. kolík					
60	664572.35	1146446.53	3	dř. kolík					
61	664574.39	1146442.93	8	dř. kolík					
62	664547.03	1146471.81	8	dř. kolík					



Grafická příloha č. 1  
k.ú. Hrutov







Grafická příloha č. 3  
k.ú. Hrutov