

Dodatek č. 1
ke Smlouvě o nájmu a provozování vodovodů a kanalizací

Smluvní strany


Město Moravský Krumlov

Sídlo: nám. Klášterní 125, 672 01 Moravský Krumlov

Zastoupené: Mgr. Tomášem Třetinou, starostou města

IČ: 00293199

DIČ: CZ00293199



a

VODÁRENSKÁ AKCIOVÁ SPOLEČNOST, a. s.

Sídlo: Soběšická 820/156, Lesná, 638 00 Brno


Jednající: Ing. Jaroslav Hedbávný, ředitel divize Třebíč, na základě plné moci ze dne 29. 1. 2014

Adresa divize: VODÁRENSKÁ AKCIOVÁ SPOLEČNOST a. s., divize Třebíč, ul. Kubišova 1172,
674 01 Třebíč

Zapsaná v obchodním rejstříku vedeném Krajským soudem v Brně, oddíl B, vložka 1181

IČ: 49455842

DIČ: CZ49455842



(oba též označováni i jako Smluvní strany).

Smluvní stany se v souladu s odst. 1 Článku III smlouvy uzavřené dne 19. 10. 2020 dohodly na uzavření dodatku č. 1. Důvodem uzavření dodatku je aktualizace rozsahu provozovaného majetku. Tímto Dodatkem č. 1 se aktualizuje (rozšiřuje) Příloha č. 1 smlouvy.

Všechna ostatní ustanovení smlouvy zůstávají v platnosti a účinnosti beze změny.


Dodatek č. 1 ke smlouvě se uzavírá ve dvou vyhotoveních s platností originálu, z nichž každý z účastníků obdrží jedno vyhotovení.

V Třebíči dne

11.5.2022

Moravském Krumlově dne

27. VI. 2022



Příloha č. 1 - Seznam Vodohospodářského majetku (ke dni 10. 5. 2022)

Moravský Krumlov vodovod

IČME: 6212-699128-00293199-1/1

Lokalita Novosady

řad V-1	PE DN 110	384,33 m
řad V-2	PE DN 110	6,58 m
řad V-3	PE DN 50	6,00 m
řad V-4	PE DN 50	65,72 m
řad V-5	PE DN 110	330,84 m
řad V-6	PE DN 110	286,66 m
odbočka k hydrantu		10,79 m
Celkem		1 090,92 m

Lokalita Nad Haltýři

řad	PE DN 110	260,90 m
odbočka k hydrantu		0,52 m
Celkem		261,42 m

Lokalita Na Kačence

řad V	LT DN 100	449 m	vč. 2x hydrant + 3x šoupě
-------	-----------	-------	---------------------------

Moravský Krumlov kanalizace IČME: 6212-699128-00293199-3/1

Lokalita Novosady

stoka S-1	PP DN 250	392,12 m
stoka S-2	PP DN 250	12,41 m
stoka S-3	PP DN 250	11,54 m
stoka S-4	PP DN 250	49,64 m
stoka S-5	PP DN 250	348,26 m
stoka S-6	PP DN 250	25,63 m
stoka S-7	PP DN 250	242,63 m
revizní šachty		33 ks
Celkem		1 082,23 m

Lokalita Na Kačence

Stoka S	KT DN 250	405,50 m
	INTEGRAL ISOPAM 250/400	30,00 m

Seznam dokladů a dokumentací předaných Městem Moravský Krumlov:

- 2x Dodatek k provoznímu řádu vodovodu Moravský Krumlov lokality Novosady a Nad Haltýři
- 2x Dodatek k provoznímu řádu kanalizace Moravský Krumlov lokalita Novosady
- 2x Kanalizační řád lokalita Novosady – Moravský Krumlov

- Geodetické zaměření skutečného provedení vodovodu a splaškové kanalizace Novosady, Moravský Krumlov zprac. ZK BRNO s.r.o., Marie Hübnerové 58, 621 Brno – digitální podoba
- Geodetické zaměření skutečného provedení stavby Moravský Krumlov vodovod – Nad Haltyři zprac. Ing. Milan Jelínek – zeměměřická činnost, ul. Rakšická 645, 672 01 Moravský Krumlov – digitální podoba
- Geodetické zaměření skutečného provedení stavby Moravský Krumlov, IS Kačenka – vodovod, splašková kanalizace zprac. Geopexa s.r.o., Zahradní 294, 672 01 Moravský Krumlov v 12/2021, číslo zakázky 351/2021 - digitální podoba

Níže uvedené doklady budou v případě nutnosti na vyžádání Provozovatele poskytnuty Vlastníkem:

- doklad s uvedením délky záruční doby
- atesty, certifikáty a prohlášení o shodách na použité materiály
- protokoly o zkouškách těsnosti, o tlakové zkoušce, o proplachu, desinfekci, o zkouškách vzorku pitné vody
- projektová dokumentace stavby opravená podle skutečného provedení
- kamerové zkoušky kanalizace (pokud byly provedeny) včetně CD