

Dodatek č. 1 ke smlouvě o dílo

uzavřené dne 10.11.2020 dle ustanovení § 2586 a následujících zákona č. 89/2012 Sb., občanský zákoník, v platném znění (dále jen „občanský zákoník“) na zakázku s názvem:

„Zpracování lesních hospodářských osnov v zařizovacím obvodu Pacov I a II na období 2022 – 2031“





I. SMLUVNÍ STRANY

I.1 Objednatel

Název: **Město Pacov**
Sídlo: náměstí Svobody 320, 395 01 Pacov
IČ: 00248789
DIČ: CZ00248789
Zastoupený: Tomášem Kocourem – starostou města
Bankovní spojení: 
Číslo účtu: 
Telefon: 
Fax: 
E-mail: 
Web: www.mestopacov.cz
Zástupce ve věcech technických: Ing. Otakar Pejša, tel.: 721 284 720, e-mail: pejsa@mestopacov.cz

(dále jen „zadavatel“) na straně jedné a

I.2 Zhotovitel

LESPROJEKT JIŽNÍ ČECHY, s.r.o.
se sídlem: Topolová 972/4, 373 72 Lišov
zastoupený: Ing. Petr Novák
IČ: 07603924
DIČ: CZ07603924
zapsaná v obchodním rejstříku vedeném Krajským soudem v Českých Budějovicích, oddíl C, vložka č. 28145
bankovní spojení: 
email: 
telefon/mobil: 
ID datové schránky: rarnn6f
na straně druhé jako zhotovitel (dále jen „zhotovitel“)
osoby pověřené k jednání ve věcech obchodních: Ing. Petr Novák
mobil: 

Osoby pověřené k jednání ve věcech technických: Ing. Petr Novák

mobil 732 181 593 e-mail [REDACTED]

Licence ke Zpracování lesních hospodářských plánů a lesních hospodářských osnov pod č. j. KUJCK 4985/2015/OZZL ze dne 19.1.2015

(dále jen „zhotovitel“) na straně druhé

(společně dále jen „smluvní strany“ nebo každý jednotlivě „smluvní strana“)

uzavírají

v souladu s ustanovením § 2586 a násl. zákona č. 89/2012 Sb., občanský zákoník, (dále také „občanský zákoník“) tento dodatek č. 1 ke smlouvě o dílo č. 03/20.

II. PŘEDMĚT DODATKU

1. Ke dni podpisu smlouvy o dílo činila zjištěná plocha zpracovávaných LHO 2 600,81 ha. Ke dni podpisu tohoto dodatku činí skutečně zjištěná plocha zpracovávaných LHO 2 457,68 ha. Smluvní strany tedy na základě této skutečnosti přistupují k aplikaci článku VI.3. bod a) a VI.4 smlouvy o dílo a mění článek VI.2. smlouvy:

z původního znění:

Cena za 1 ha skutečné plochy zpracovaných LHO (tj. za měrnou jednotku 1 ha):

- | | |
|---|-----------|
| i. Cena bez DPH | 695,00 Kč |
| ii. DPH 21 % | 146,00 Kč |
| iii. CELKEM na 1 ha vč. DPH | 841,00 Kč |
| iv. (slovy: -osmsetčtyřicetjednakoruna- | |

Skutečná celková cena bude stanovena jako násobek uvedené ceny za 1 ha (bez DPH) a skutečně zjištěné plochy v plochové tabulce. Zjištěná plocha zpracovávaných LHO činí ke dni podpisu Smlouvy o dílo 2 600,81 ha.

- | | |
|--|-----------------|
| i. Cena za zjištěnou plochu bez DPH | 1 807 563,00 Kč |
| ii. DPH 21 % | 379 588,00 Kč |
| iii. CELKEM za plochu vč. DPH | 2 187 151,00Kč |
| iv. (slovy -dvamilionystoosmdesátsedmtisícstopadesátjednakoruna- | |

na nové znění:

Cena za 1 ha skutečné plochy zpracovaných LHO (tj. za měrnou jednotku 1 ha):

- | | |
|---|-----------|
| i. Cena bez DPH | 695,00 Kč |
| ii. DPH 21 % | 146,00 Kč |
| iii. CELKEM na 1 ha vč. DPH | 841,00 Kč |
| iv. (slovy: -osmsetčtyřicetjednakoruna- | |



Skutečná celková cena bude stanovena jako násobek uvedené ceny za 1 ha (bez DPH) a skutečné zjištěné plochy v plochové tabulce. Zjištěná plocha zpracovávaných LHO činí ke dni podpisu tohoto dodatku 2 457,68 ha.

v. Cena za zjištěnou plochu bez DPH	1 708 087,60 Kč
vi. DPH 21 %	358 698,40 Kč
vii. CELKEM za plochu vč. DPH	2 066 786,00 Kč
viii. (slovy -dvamilionyšedesátšesttisícsetosmdesátšestkorun-)	

III. ZÁVĚREČNÁ USTANOVENÍ

1. Obě strany prohlašují, že v souladu se zněním zákona č. 106/1999 Sb., o svobodném přístupu k informacím, souhlasí s možným zpřístupněním či zveřejněním celého dodatku v jeho plném znění, jakož i všech úkonů a okolností s touto smlouvou souvisejících, ke kterému může kdykoli v budoucnu dojít.
2. Tento dodatek nabývá platnosti jeho podpisem oběma smluvními stranami, účinnosti nabyde jeho uveřejněním v registru smluv.
3. Dodatek je vyhotoven ve čtyřech stejnopisech s platností originálu, z nichž každá smluvní strana obdrží po dvou vyhotoveních.
4. Přílohu dodatku tvoří výpis zjištěných ploch zpracovávaných LHO.

IV. PODPISY SMLUVNÍCH STRAN

V Pacově dne 10. 6. 2022	V Lišově dne 30. 5. 2022
Za objednatele:	Za zpracovatele:
	
Ing. Tomáš Kocour starosta	Ing. Petr Novák jednatel

SOUBOR KONTROLNÍCH ATRIBUTŮ LHO

Skupina	Označení chyby	Popis chyby	Váha chyby	Komentář
LHC	Označení LHC	Chyba v označení LHC (kód LHC).	-	pouze slovní upozornění
	Platnost LHC	Chyba v platnosti LHC.	-	pouze slovní upozornění
Odd	Označení oddělení	Chyba v označení oddělení.	A	
	Označení dílce	Chyba v označení dílce.	A	
Dílec	Označení porostu	Chyba v označení porostu.	B	
	Kategorizace	Chybějící či špatně uvedená kategorizace.	C	
Porostní skupina	Lesní oblast	Chybějící či špatně uvedená lesní oblast.	A	
	Označení porostní skupiny	Chyba v označení porostní skupiny (popis taxačních veličin).	A	
	Popis neexistující porostní skupiny	V HK uvedena neexistující psk	A	
	Označení bezlesí, JP	Chyba v označení bezlesí, JP	B	
	Ochrana přírody	Chyba v označení uvedené příslušnost k objektu ochrany přírody (Natura, EVL, ...).	A	
	Označení etáže	Chyba v označení etáže včetně indexace.	A	
	Hospodářský soubor	Chyba v označení uvedené HS (z důvodů nesprávné kategorizace, nesprávného lesního typu, nesprávného zastoupení dřevin,	C	
	Věk	Nesprávně uvedený věk v rámci věkového stupně.	C	
	Zakmenění	Nesprávně uvedený věk nad rámec věkového stupně.	B	
	Výšší etáže	Nesprávně uvedené zakmenění o 2 a více stupňů v psk bez hroubí.	A	
Dřevina	Skutečná plocha etáže	Nesprávně uvedené zakmenění o 2 a více stupňů v psk s hroubím.	C	
	Zastoupení dřevin	Nesprávně vylišení etáže ve víceetážových porostních skupinách	C	
	Střední porostní výška	Nesprávně určené skutečné plochy etáže s rozdílem 30 % a větším.	B	bez vlivu na HS, chyba větší než 10 %
	Střední výšební tloušťka	Nesprávně uvedená zastoupení dřevin s rozdílem větším než 10 %	B	
	Fenotypová klasifikace	Nesprávně stanovená výška (hroubí) s rozdílem 3 m (hroubí) a 3 m a více (nehroubí).	A	
	Prořezávky, probírky	Nesprávně stanovená výška (hroubí) s rozdílem 4 m a větším	B	
	Mýtní těžba	Nesprávně stanovená výšební tloušťka s rozdílem 8 cm a větším.	C	
	Zalesnění	Nesprávně určená hodnota fenotypové klasifikace.	C	
	% MZD	Nesprávně umístěný (navržený) zásah	C	30 % z celkové výše těžby
	Návrh opatření	Porostní skupina	Opomenutí nebo nesprávné určení výše mýtní těžby s rozdílem 30 % a více.	C
Porostní skupina		Nesprávně uvedená dřevinná skladba s ohledem na hospodářský soubor a % MZD.	B	v souladu s lesnickou typologií
Porostní skupina		Nesprávně stanovené % MZD	A	dle velikosti porostní skupiny a závažnosti dopadu
Porostní skupina		nesprávný zákres hranice porostní skupiny s vlivem na plochu (min. 20 m/15 % plochy porostní skupiny)	B	
Porostní skupina		posun zákresu porostní skupiny (kotlík, násek) uvnitř jiné psk bez vlivu na plochy o více než 20 m	B	
Porostní skupina		nesprávná agregace částí porostních skupin (např. agregace zajištěných a nezajištěných kultur)	A	
Porostní skupina		nezakreslení porostní skupiny, zákres neexistující psk	B	
Porostní skupina		nesprávné číselné (věkový stupeň; rozpor s HK, špatně indexování, ...) nebo barevné označení psk (věková třída)	C	
Porostní skupina		nesprávně vylišené (nebo nevylišené) etáž	C	
Porostní skupina		nesprávně vylišené (posun hranice min. 20 m/10 % plochy) nebo nevylišené bezlesí a jiný pozemek	C	
Liniové prvky (bez dopadu na hranici JPRL)	Bezlesí a jiný pozemek	záměna cest 1L a 2L (dvoučaré) za cesty 3L nebo 4L (jednočaré)	C	
	Lesní dopravní síť, průseky	chybný průběh 3L a lepších cest, odchylka více než 20m	B	

V rámci jedné porostní skupiny může do hodnocení vstoupit pouze jedna chyba (jedna N, jedna G). V případě, že je v porostní skupině více chyb, do hodnocení vstupuje pouze ta nejzávažnější (A, B nebo C)

CHYBA:

- A zásadní chyby, zpravidla s výrazným dopadem na ZU LHO
- B chyby střední závažnosti, zpravidla s dopadem na ZU LHO
- C menší chyby, zpravidla bez dopadu na ZU LHO

205810 LHO Pacov I.

Katastr Název	Kód		Plocha			
			porostní	bezlesí	jiné poz.	
Bratřice	609692,00	107,54	0,32	4,48		
Buřenice	616214,00	45,41	0,3	2,03		
Kyjov u Buřenic	616231,00	0,05	0	0		
Radějov u Buřenic	616249,00	51,95	0,44	0,99		
Čáslavsko	618527,00	33,2	0,07	0,24		
Štědrovice	618551,00	27,39	0	0,24		
Jetřichovec	659207,00	77,93	0	2,02		
Lukavec u Pacova	688771,00	39,14	0,12	0,82		
Týmova Ves	688789,00	8,31	0	0,13		
Mezilesí	693669,00	77,68	0	0,98		
Salačova Lhota	745936,00	159,86	0,18	2,56		
Těchobuz	765449,00	11,92	0,09	0,82		
Lesná u Velké Chyšky	778362,00	93,52	0,3	0,11		
Útěchovice pod Straž	778371,00	50,32	0,1	0,05		
Velká Chyška	778389,00	81,65	0	1,19		
Velká Ves	778656,00	41,7	0	0,04		
Vyklantice	787591,00	42,45	0,47	0,52		
Bedřichov u Zhořce	792934,00	48,5	0	2,89		
Zhoř u Pacova	792951,00	84,1	0	2,02		
Zhořec u Pacova	792969,00	111,68	1,78	1,63		
celkem		1194,3	4,17	23,76	1222,23	

205811 LHO Pacov II

Katastr Název	Kód	Plocha		
		porostní	bezlesí	jiné poz.
Brná	609897	73,57	0,15	0,05
Cetoraz	617679	188,30	0,29	5,40
Dobrá Voda u Pacova	627119	48,69	0,49	0,19
Eš	634433	8,84	0,13	1,17
Kámen u Pacova	662348	16,57	0,29	0,67
Nizká Lhota	662356	24,92	0,23	2,27
Bezděčín u Obrataně	708691	23,47	0,05	0,81
Hrobská Zahrádka	708704	57,54	0,18	0,76
Obrataň	708712	169,59	0,51	2,79
Šimpach	708721	29,40	0,07	0,50
Pacov	717215	13,80	1,16	2,36
Důl	726290	15,11	0,16	0,78
Pošná	726320	39,84	0,86	2,03
Proseč u Pošné	726338	44,08	0,06	0,36
Přáslavice	734098	31,23	0,42	0,16
Roučkovice	741574	92,08	0,07	1,53
Samšín	746045	105,11	1,22	1,28
Sudkův Důl	758787	16,23	0,00	0,63
Zahrádka u Pošné	775606	36,82	0,15	1,63
Věžná	781355	12,30	0,00	0,00
Moudrov	782386	13,37	0,00	0,14
Vintířov	782394	59,03	0,08	0,29
Vysoká Lhota	788040	23,56	0,43	0,10
Velká Rovná	792942	22,38	0,55	2,81
Zlátenka	793205	33,13	0,00	0,23
celkem		1198,96	7,55	28,94

1235,45