

MĚSTSKÝ ÚŘAD HODONÍN

odbor životního prostředí
pracoviště: Národní třída 25, 695 35 Hodonín

Č.j.: MUHOCJ 91981/2015/OŽP

S.Z.: MUHO 15672/2015/OŽP

Vyřizuje: [REDAKCE]

Telefon: [REDAKCE]

E-mail: [REDAKCE]

Spisový znak: 221.1.5

Skartační znak: A/5



Toto rozhodnutí nabylo právní moci

dne 5. 1. 2016

V Hodoníně dne 11. 12. 2015

ROZHODNUTÍ

Účastníci řízení dle § 27 odst. 1 správního řádu:

- MND a.s., se sídlem 695 01 Hodonín, Úprkova 807/6, IČ 284 83 006
- Lesy České republiky, s.p., se sídlem 501 68 Hradec Králové, Přemyslova 1106/19, IČ 421 96 541
- obec Dolní Bojanovice, se sídlem 696 17 Dolní Bojanovice, Hlavní 383, IČ 002 84 858

Městský úřad v Hodoníně, odbor životního prostředí jako věcně a místně příslušný orgán státní správy lesů podle § 48 odst. 1 písm. d) zákona č. 289/1995 Sb., o lesích a o změně a doplnění některých zákonů (lesní zákon), v platném znění, dále dle ustanovení § 61 a 66 zákona č. 128/2000 Sb., o obcích, v platném znění a § 2 zákona č. 314/2002 Sb., o stanovení obcí s pověřeným obecním úřadem a stanovení obcí s rozšířenou působností, v platném znění, v souladu s ustanovením § 67 až 69 zákona č. 500/2004 Sb., správní řád, v platném znění, rozhodl podle ustanovení § 13 odst. 1, § 16, § 17, § 18 zákona č. 289/1995 Sb., o lesích a o změně a doplnění některých zákonů (lesní zákon), v platném znění, jeho přílohy a vyhlášky Ministerstva zemědělství č. 77/1996 Sb., o náležitostech žádosti o odnětí nebo omezení a podrobnostech o ochraně pozemků určených k plnění funkcí lesa takto:

Žadatelé MND a.s., se sídlem 695 01 Hodonín, Úprkova 807/6, IČ 284 83 006

I.

povoluje

podle § 13 odst. 1 zákona č. 289/1995 Sb., o lesích a o změně a doplnění některých zákonů, v platném znění, dočasné odnětí plnění funkcí lesa částí parcel č. KN 1447/1 o výměře 0,0413 ha a 1455 o výměře 0,1107 ha v k.ú. Starý Poddvorov pro plochu sondy P 20, KN 1449/1 o výměře 0,0147 ha, KN 1453/1 o výměře 0,0119 ha, 1454 o výměře 0,1277 ha a KN 1456/1 o výměře 0,0003 ha v k.ú. Starý Poddvorov pro plochu sondy P 22, KN 1413/1 o výměře 0,0178 ha, KN

1413/2 o výměře 0,0035 ha a 1414 o výměře 0,1160 ha v k.ú. Starý Poddvorov pro plochu sondy P 24, KN 1456/1 o výměře 0,0587 ha, KN 1457 o výměře 0,0844 ha a 1458 o výměře 0,0162 ha v k.ú. Starý Poddvorov pro plochu sondy P 30. Odnětí citovaných pozemků se povoluje na dobu od 1. 1. 2016 do 31. 12. 2035 na celkové ploše 6032 m².

Označení pozemku je provedeno dle přiložených zákresů v katastrální mapě, který je nedílnou součástí tohoto rozhodnutí a dle předložených výpisů z katastru nemovitostí. Platnost rozhodnutí zaniká uplynutím lhůty, na kterou bylo rozhodnutí vydáno. Platnost rozhodnutí zanikne, nebude – li do dvou let od nabytí právní moci rozhodnutí započato s využíváním pozemku k účelu, pro který bylo rozhodnutí vydáno; vlastník lesa je povinen tyto skutečnosti oznámit orgánu státní správy lesů, který rozhodnutí vydal.

II.

schvaluje plán rekultivace

podle § 16 odst. 2 písm. c) lesního zákona, v tomto znění:
orgán státní správy lesů **schvaluje plán rekultivace ze dne 18. 11. 2015**, který je nedílnou součástí tohoto rozhodnutí

III.

ukládá

podle § 16 odst. 2 písm. f) zákona č. 289/1995 Sb., o lesích a o změně a doplnění některých zákonů, v platném znění, žadateli **následující podmínky**, za kterých se odnětí povoluje:

- Práce provádět tak, aby nedošlo k poškození okolních lesních pozemků.
- Vlastník stavby ponese případné náklady spojené s poškozením stavby pádem stromů.
- Těžba stromů na pozemcích určených k plnění funkcí lesa bude prováděna jen v nejnnutnějším případě po dohodě s vlastníkem lesa.
- Při vzniku případných škod na lese bezprostředně činit potřebná opatření k jejich minimalizaci.
- Po ukončení stavby v termínu do 31. 12. 2035 provést rekultivaci dočasně odňatých pozemků podle schváleného plánu rekultivace a tyto pozemky protokolárně předat majiteli lesa.

IV.

stanoví

dle ustanovení § 17, odst. 1) zákona č. 289/1995 Sb., o lesích a o změně a doplnění některých zákonů, v platném znění, roční poplatek ve výši [REDAKCE] (z poplatku připadá obci Starý Poddvorov [REDAKCE] KČ a Státnímu fondu životního prostředí [REDAKCE])

Poplatek je splatný dle ustanovení § 18 téhož zákona každoročně a to vždy nejpozději do konce kalendářního roku, v němž odnětí trvá na účet ČNB č. 8758-17721621/0710, variabilní symbol 28483006.

Odůvodnění:

Městský úřad Hodonín, odbor životního prostředí obdržel dne 24. 11. 2015 žádost společnosti MND a.s., se sídlem 695 01 Hodonín, Úprkova 807, IČ 28483006 ve věci dočasného odnětí plnění funkcí lesa částí pozemků v k.ú. Starý Poddvorov v celkové výměře 0,6032 ha pro plochy sond P20, P22, P24 a P30 doplněnou o evidenční údaje o pozemcích, situační náčrty, vyjádření vlastníka pozemku, znalecký posudek, kopii rozhodnutí o předchozím odnětí, dohodu o úhradě poplatku, plán rekultivace, kopii rozhodnutí o hornické činnosti. Dne 9. 12. 2015 byla žádost doplněna o vyjádření odborného lesního hospodáře.

Zákon č. 289/1995 Sb., o lesích a o změně a doplnění některých zákonů, v platném znění (dále jen „lesní zákon“), v § 13 odst. 1 stanoví, že veškeré pozemky určené k plnění funkcí lesa musí být účelně obhospodařovány podle tohoto zákona. Jejich využití k jiným účelům je zakázáno. O výjimce z tohoto zákazu může rozhodnout orgán státní správy lesů na základě žádosti vlastníka lesního pozemku nebo ve veřejném zájmu, čemuž bylo vyhověno.

Dle díkce § 16 odst. 1 lesního zákona žádost o odnětí nebo o omezení podává orgánu státní správy lesů ten, v jehož zájmu má k odnětí nebo omezení dojít. O odnětí nebo o omezení rozhodne ten orgán státní správy lesů, v jehož území se dotčené pozemky nebo jejich převážná část nachází. Dále dle ustanovení § 16 odst. 6 lesního zákona stanoví ministerstvo právním předpisem náležitosti žádosti o odnětí nebo o omezení a podrobnosti o ochraně pozemků určených k plnění funkcí lesa.

Vyhláška Ministerstva zemědělství č. 77/1996 Sb., o náležitostech žádosti o odnětí nebo omezení a podrobnostech o ochraně pozemků určených k plnění funkcí lesa (dále jen „vyhláška“) v § 1 stanovuje náležitosti žádosti o odnětí nebo o omezení pozemků určených k plnění funkcí lesa.

Správní orgán oznámil dopisem č.j. MUHO CJ 88917/2015/OŽP ze dne 1. 12. 2015 zahájení řízení účastníkům řízení. Orgán státní správy lesů oznámil shromáždění podkladů pro rozhodnutí účastníkům řízení a dal jim možnost se před vydáním rozhodnutí k podkladům vyjádřit dopisem č.j. MUHO CJ 91774/2015/OŽP ze dne 10. 12. 2015. Do dnešního dne žádný z účastníků řízení této možnosti nevyužil.

Orgán státní správy lesů posoudil předložené podklady, rozhodl a vyhověl žádosti o výjimku dle § 13 lesního zákona, neboť ve prospěch žadatele svědčí veřejný zájem, jímž je těžba ropy a plynu, vlastník a odborný lesní hospodář se záměrem vyjádřil souhlas. V souladu s § 16 téhož zákona správní orgán v rozhodnutí uvedl údaje o dotčených lesních pozemcích, záměr k jehož uskutečnění bylo rozhodnutí vydáno, dobu na kterou je dočasné odnětí pozemků povoleno, určil způsob rekultivace a stanovil termín vrácení pozemku k plnění funkcí lesa. Dále uložil podmínky nutné v zájmu ochrany pozemků určených k plnění funkcí lesa.

Dle ustanovení § 17, 18 a přílohy č. 1 lesního zákona se za odnětí předepisuje poplatek. Žadatel k žádosti přiložil stanovený výpočet a tento je součástí spisu.

Poplatek za dočasné odnětí správní orgán stanovil podle vzorce I. uvedeném v příloze k lesnímu zákonu:

$$OLP = PP \cdot CD \cdot f \text{ (Kč ha}^{-1}\text{)}$$

OLP - *poplatek za odnětí lesních pozemků,*

PP - *průměrná roční potenciální produkce lesů v ČR = 6,3 m³ ha⁻¹,*



CD - průměrná cena dřeva na odvozním místě pro rok 2015 = ████████ Kč/m³,
f - faktor ekologické váhy lesa 1,4

OLP = ████████ Kč za rok na 1 ha
OLP pro plochu 0,6032 ha činí poplatek ████████ Kč ročně.

Z poplatku náleží dle § 17 odst. 4 lesního zákona 40 % obci, v jejímž katastrálním území k odnětí došlo, 60 % náleží státnímu fondu životního prostředí.

Poučení:

Proti tomuto rozhodnutí lze podat odvolání, ve lhůtě 15 dnů ode dne jeho oznámení; prvním dnem lhůty je den následující po dni oznámení rozhodnutí. Odvolání se podává u zdejšího úřadu a rozhoduje o něm Krajský úřad Jihomoravského kraje, odbor životního prostředí. Odvolání se podává s potřebným počtem stejnopisů tak, aby jeden stejnopis zůstal správnímu orgánu a aby každý účastník dostal jeden stejnopis.



Příloha:

- snímek mapy KN
- schválený návrh plánu rekultivace

Obdrží:

- a) účastníci řízení dle § 27 odst. 1 správního řádu
 - MND a.s., se sídlem 695 01 Hodonín, Úprkova 807/6
 - Lesy České republiky, s.p., se sídlem 501 68 Hradec Králové, Přemyslova 1106 (adresa pro doručování Lesy České republiky, s.p., lesní správa Strážnice, 696 62 Strážnice, Zámek 673)
- b) Ostatní na vědomí (po nabytí právní moci)
 - Celní úřad Hodonín 695 01 Hodonín, Brněnská 3883/48

**MĚSTSKÝ ÚŘAD HODONÍN**odbor životního prostředí
pracoviště: Narodní třída 25, 695 35 Hodonín

VAŠE ZNAČKA:
ZE DNE: 6. 10. 2020
SPISOVÁ ZNAČKA: MUHO 10838/2020/OŽP
Č.j.: MUHOCJ 67853/2020/OŽP
VYŘIZUJE: [REDAKCE]
TELEFON: [REDAKCE]
E-MAIL: [REDAKCE]
ID DS: mwwbvks
SPISOVÝ ZNAK: 221.1.5
SKARTAČNÍ ZNAK: A/5
POČET LISTŮ/STRAN: 2/4



Toto rozhodnutí nabylo právní moci
dne 17. 11. 2020

V Hodoníně dne 23. 10. 2020

ROZHODNUTÍ

Účastníci řízení dle § 27 odst. 1 správního řádu:

- MND a.s., se sídlem 695 01 Hodonín, Úprkova 807/6, IČ 284 83 006
- Lesy České republiky, s.p., se sídlem 501 68 Hradec Králové, Přemyslova 1106/19, IČ 421 96 451

Městský úřad v Hodoníně, odbor životního prostředí jako věcně a místně příslušný orgán státní správy lesů podle § 48 odst. 1 písm. d) zákona č. 289/1995 Sb., o lesích a o změně a doplnění některých zákonů (lesní zákon), v platném znění, dále dle ustanovení § 61 a 66 zákona č. 128/2000 Sb., o obcích, v platném znění a § 2 zákona č. 314/2002 Sb., o stanovení obcí s pověřeným obecním úřadem a stanovení obcí s rozšířenou působností, v platném znění, v souladu s ustanovením § 67 až 69 zákona č. 500/2004 Sb., správní řád, v platném znění, rozhodl podle ustanovení § 16, § 17, § 18 zákona č. 289/1995 Sb., o lesích a o změně a doplnění některých zákonů (lesní zákon), v platném znění,

mění,

žadatelé MND a.s., se sídlem 695 01 Hodonín, Úprkova 807/6, IČ 284 83 006

podle § 16 odst. 4 zákona č. 289/1995 Sb., o lesích a o změně a doplnění některých zákonů (lesní zákon), v platném znění, rozhodnutí Městského úřadu Hodonín, odboru životního prostředí, č.j. **MUHOCJ 91981/2015/OŽP ze dne 11. 12. 2015**, které nabylo právní moci 5. 1. 2016 o povolení odnětí pozemků určených k plnění funkcí lesa pro plochy sond používaných MND a.s.

tak, že

1. ve výrokové části rozhodnutí se v odstavci I ruší slova „povoluje podle § 13 odst. 1 zákona č. 289/1995 Sb., o lesích a o změně a doplnění některých zákonů, v platném znění, dočasné odnětí plnění funkcí lesa částí parcel č. KN 1447/1 o výměře 0,0413 ha a 1455 o výměře 0,1107 ha v k.ú. Starý Poddvorov pro plochu sondy P 20, KN 1449/1 o výměře 0,0147 ha, KN 1453/1 o výměře 0,0119 ha, 1454 o výměře 0,1277 ha a KN 1456/1 o výměře 0,0003 ha v k.ú. Starý Poddvorov pro plochu sondy P 22, KN 1413/1 o výměře 0,0178 ha, KN 1413/2 o výměře 0,0035 ha a 1414 o výměře 0,1160 ha v k.ú. Starý Poddvorov pro plochu sondy P 24, KN 1456/1 o výměře 0,0587 ha, KN 1457 o výměře 0,0844 ha a 1458 o výměře 0,0162 ha v k.ú. Starý Poddvorov pro plochu sondy P 30. Odnětí citovaných pozemků se povoluje na dobu od 1. 1. 2016 do 31. 12. 2035 na celkové ploše 6032 m²“

a nahrazují se slovy:


„povoluje podle § 13 odst. 1 zákona č. 289/1995 Sb., o lesích a o změně a doplnění některých zákonů, v platném znění, dočasné odnětí plnění funkcí lesa částí parcel č. KN 1447/1 o výměře 0,0413 ha a 1455 o výměře 0,1107 ha v k.ú. Starý Poddvorov pro plochu sondy P 20 od 1. 1. 2016 do 30. 9. 2020, na celkové ploše 1520 m²,

dále povoluje podle § 13 odst. 1 zákona č. 289/1995 Sb., o lesích a o změně a doplnění některých zákonů, v platném znění, dočasné odnětí plnění funkcí lesa částí parcel č. KN 1449/1 o výměře 0,0147 ha, KN 1453/1 o výměře 0,0119 ha, 1454 o výměře 0,1277 ha a KN 1456/1 o výměře 0,0003 ha v k.ú. Starý Poddvorov pro plochu sondy P 22, KN 1413/1 o výměře 0,0178 ha, KN1413/2 o výměře 0,0035 ha a 1414 o výměře 0,1160 ha v k.ú. Starý Poddvorov pro plochu sondy P 24, KN 1456/1 o výměře 0,0587 ha, KN 1457 o výměře 0,0844 ha a 1458 o výměře 0,0162 ha v k.ú. Starý Poddvorov pro plochu sondy P 30. Odnětí citovaných pozemků se povoluje na dobu od 1. 1. 2016 do 31. 12. 2035 na celkové ploše 4512 m²“.

2. ve výrokové části rozhodnutí se v odstavci IV ruší slova: „stanoví dle ustanovení § 17, odst. 1) zákona č. 289/1995 Sb., o lesích a o změně a doplnění některých zákonů, v platném znění, roční poplatek ve výši [REDAKCE] (z poplatku připadá obci Starý Poddvorov [REDAKCE] Kč a Státnímu fondu životního prostředí [REDAKCE]“

a nahrazují se slovy:

„stanoví dle ustanovení § 17, odst. 1) zákona č. 289/1995 Sb., o lesích a o změně a doplnění některých zákonů, v platném znění, roční poplatek ve výši dle následující tabulky



Odůvodnění:

Městský úřad Hodonín, odbor životního prostředí obdržel dne 6. 10. 2020 žádost MND a.s., se sídlem 695 01 Hodonín, Úprkova 807/6, IČ 284 83 006 ve věci změny rozhodnutí č.j. MUHOCJ 91981/2015/OŽP ze dne 11. 12. 2015 o dočasném odnětí plnění funkcí lesa pro sondy P 20, P 22, P 24, a P 30. Žadatel k návrhu přiložil protokol o převzetí části předmětu pachtu a kopii původního rozhodnutí.

Správní orgán oznámil dopisem č.j. MUHOCJ 64431/2020/OŽP ze dne 12. 10. 2020 zahájení řízení účastníkům řízení. Dále orgán státní správy lesů oznámil shromáždění podkladů pro rozhodnutí účastníkům řízení a dal jim možnost se před vydáním rozhodnutí k podkladům vyjádřit dopisem č.j. MUHOCJ 64957/2020/OŽP ze dne 13. 10. 2020. Do dnešního dne žádný z účastníků řízení této možnosti nevyužil.

Orgán státní správy lesů posoudil předložené podklady, rozhodl a vyhověl žádosti o změnu rozhodnutí dle § 16 odst. 4 zákona č. 289/1995 Sb., o lesích a o změně a doplnění některých zákonů (lesní zákon), v platném znění, (dále jen „lesní zákon“), neboť žadatel žádá o změnu rozhodnutí ve výměře odňaté plochy. Plocha sondy P 20 byla vrácena k lesnickému užívání. Ve prospěch žadatele svědčí veřejný zájem, jímž je co nejrychlejší vrácení ploch odňatých z PUPFL lesnickému hospodaření.

Správní orgán vyhověl žadateli v plné míře v požadované výměře odnětí (odstavec č. I) a provedl úpravu poplatku za odnětí (odstavec č. IV).

Byla změněna plocha odnětí, proto orgán státní správy stanovil v odstavci č. IV poplatek za odnětí na změněnou plochu. V roce 2020 se poplatek skládá z části, kde nedošlo k vrácení pozemku a druhá část je za 9 měsíců užívání vrácené plochy.

Původní OLP = ██████████ Kč za rok na 1 ha

OLP pro plochu 0,4512 ha činí poplatek ██████████ Kč ročně.

OLP pro plochu 0,1520 ha činí poplatek ██████████ Kč/měsíc ██████████ Kč/9 měsíců)

OLP pro rok 2020 = ██████████ Kč

OLP pro rok 2021 a následující do roku 2035 = ██████████ Kč ročně

Z poplatku náleží dle § 17 odst. 4 lesního zákona 40 % obci, v jejímž katastrálním území k odnětí došlo, 60 % náleží státnímu fondu životního prostředí.

Poučení:

Proti tomuto rozhodnutí lze podat odvolání, ve lhůtě 15 dnů ode dne jeho oznámení; prvním dnem lhůty je den následující po dni oznámení rozhodnutí. Odvolání se podává u zdejšího úřadu a rozhoduje o něm Krajský úřad Jihomoravského kraje, odbor životního prostředí. Odvolání se podává s potřebným počtem stejnopisů tak, aby jeden stejnopis zůstal správnímu orgánu a aby každý účastník dostal jeden stejnopis.

**Obdrží:**

- a) účastníci řízení dle § 27 odst. 1 správního řádu
 - MND a.s
 - Lesy České republiky, s.p., Lesní závod Židlochovice

- c) Ostatní na vědomí (po nabytí právní moci)
 - Celní úřad pro Jihomoravský kraj
 - Obec Starý Poddvorov

Doložka konverze na žádost do dokumentu v listinné podobě

Tento dokument v listinné podobě, který vznikl pod pořadovým číslem 612077_000795 převedením z dokumentu obsaženého v datové zprávě, skládajícího se z 4 listů, se shoduje s obsahem dokumentu, jehož převedením vznikl.

Autorizovanou konverzí dokumentu se nepotvrzuje správnost a pravdivost údajů obsažených v dokumentu a jejich soulad s právními předpisy.

Obsah předložené datové zprávy k provedení autorizované konverze byl ve shodě se záznamy Informačního systému datových schránek. Tato datová zpráva s číslem 836752560 byla systémem přenesena dne 29.10.2020 v 12:49:24. Platnost datové zprávy byla ověřena dne 05.11.2020 v 09:39:03. Datová zpráva byla opatřena elektronickou značkou, zaručenou elektronickou pečeti založenou na certifikátu pro elektronickou pečeť vydaném kvalifikovaným poskytovatelem služeb vytvářejících důvěru, nebo uznávanou elektronickou pečeti. Údaje o elektronické značce nebo pečeti: číslo certifikátu 01 52 A4 67, certifikát byl vydán PostSignum Qualified CA 4, Česká pošta, s.p. pro Informační systém datových schránek - produkční prostředí Ministerstvo vnitra České republiky. Elektronická značka nebo pečeť byla označena časovým razítkem. Datum a čas 30.10.2020 08:31:15, číslo kvalifikovaného časového razítka nebo kvalifikovaného elektronického časového razítka 01 40 71 A4, časové razítko bylo vydáno PostSignum Qualified CA 5, Česká pošta, s.p..

Odesílající datová schránka:

Název: Město Hodonín

Adresa: Masarykovo nám. 53/1, 69501 Hodonín, CZ

ID datové schránky: mwvbkvs

Typ uživatele: Nezjištěno

Vstupní dokument obsažený v datové zprávě byl podepsán kvalifikovaným elektronickým podpisem a platnost kvalifikovaného elektronického podpisu byla ověřena dne 05.11.2020 v 09:39:09. Kvalifikovaný elektronický podpis byl shledán platným (dokument nebyl změněn) a ověření platnosti kvalifikovaného certifikátu pro elektronický podpis bylo provedeno vůči zveřejněnému seznamu zneplatněných certifikátů vydanému k datu 05.11.2020 08:17:48. Údaje o kvalifikovaném elektronickém podpisu: číslo kvalifikovaného certifikátu pro elektronický podpis 01 51 92 2E, kvalifikovaný certifikát pro elektronický podpis byl vydán kvalifikovaným poskytovatelem služeb vytvářejících důvěru PostSignum Qualified CA 4, Česká pošta, s.p. pro podepisující osobu [REDACTED] 622274, Město Hodonín. Uznávaný elektronický podpis byl označen platným kvalifikovaným časovým razítkem nebo kvalifikovaným elektronickým časovým razítkem vydaným kvalifikovaným poskytovatelem. Platnost časového razítka byla ověřena dne 05.11.2020 v 09:39:09. Údaje o časovém razítku: datum a čas 29.10.2020 08:09:08, číslo kvalifikovaného certifikátu pro časové razítko 01 40 71 A1, časové razítko bylo vydáno kvalifikovaným poskytovatelem PostSignum Qualified CA 5, Česká pošta, s.p..


Vystavil: Česká pošta, s.p.

Pracoviště: Bučovice

Česká pošta, s.p. dne 05.11.2020

Jméno, příjmení a podpis osoby, která autorizovanou konverzi dokumentu prove [REDACTED]

Otisk úředního razítka:



133344383-11112-201105093850

Poznámka:

Kontrolu této doložky lze provést v centrální evidenci doložek přístupné způsobem umožňujícím dálkový přístup na adrese <https://www.czechpoint.cz/overovacidolozky>.

MĚSTSKÝ ÚŘAD HODONÍN

odbor životního prostředí
pracoviště: Národní třída 25, 695 35 Hodonín

Č.j.: MUHOCJ 90654/2015/OŽP

S.Z.: MUHO 15684/2015/OŽP

Vyřizuje: [REDAKCE]

Telefon: [REDAKCE]

E-mail: [REDAKCE]

Spisový znak: 221.1.5

Skartační znak: A/5



Toto rozhodnutí nabylo právní moci

dne 1. 1. 2016

V Hodoníně dne 7. 12. 2015

ROZHODNUTÍ

Účastníci řízení dle § 27 odst. 1 správního řádu:

- MND a.s., se sídlem 695 01 Hodonín, Úprkova 807/6, IČ 284 83 006
- Lesy České republiky, s.p., se sídlem 501 68 Hradec Králové, Přemyslova 1106/19, IČ 421 96 541

Městský úřad v Hodoníně, odbor životního prostředí jako věcně a místně příslušný orgán státní správy lesů podle § 48 odst. 1 písm. d) zákona č. 289/1995 Sb., o lesích a o změně a doplnění některých zákonů (lesní zákon), v platném znění, dále dle ustanovení § 61 a 66 zákona č. 128/2000 Sb., o obcích, v platném znění a § 2 zákona č. 314/2002 Sb., o stanovení obcí s pověřeným obecním úřadem a stanovení obcí s rozšířenou působností, v platném znění, v souladu s ustanovením § 67 až 69 zákona č. 500/2004 Sb., správní řád, v platném znění, rozhodl podle ustanovení § 13 odst. 1, § 16, § 17, § 18 zákona č. 289/1995 Sb., o lesích a o změně a doplnění některých zákonů (lesní zákon), v platném znění, jeho přílohy a vyhlášky Ministerstva zemědělství č. 77/1996 Sb., o náležitostech žádosti o odnětí nebo omezení a podrobnostech o ochraně pozemků určených k plnění funkcí lesa takto:

Žadatel MND a.s., se sídlem 695 01 Hodonín, Úprkova 807/6, IČ 284 83 006

I.

povoluje

podle § 13 odst. 1 zákona č. 289/1995 Sb., o lesích a o změně a doplnění některých zákonů, v platném znění, dočasné odnětí plnění funkcí lesa částí parcel č. KN 1428 o výměře 0,0484 ha a 1429 o výměře 0,0877 ha v k.ú. Starý Poddvorov pro plochu sondy P 33, KN 1417/1 o výměře 0,0731 ha a 1420 o výměře 0,0895 ha v k.ú. Starý Poddvorov pro plochu sondy P 36, KN 1417/1 o výměře 0,0458 ha a 1418 o výměře 0,0845 ha v k.ú. Starý Poddvorov pro plochu sondy P 37, KN 1449/1 o výměře 0,0337 ha a 1452 o výměře 0,0801 ha v k.ú. Starý Poddvorov

pro plochu sondy P 38, KN 3855 o výměře 0,1056 ha, 3867 o výměře 0,0063 ha a 3879/1 o výměře 0,0013 ha v k.ú. Dolní Bojanovice pro plochu sondy P 48. Odnětí citovaných pozemků se povoluje na dobu od 1. 1. 2016 do 31. 12. 2035 na celkové ploše 6560 m².

Označení pozemku je provedeno dle přiložených zákresů v katastrální mapě, který je nedílnou součástí tohoto rozhodnutí a dle předložených výpisů z katastru nemovitostí. Platnost rozhodnutí zaniká uplynutím lhůty, na kterou bylo rozhodnutí vydáno. Platnost rozhodnutí zanikne, nebude – li do dvou let od nabytí právní moci rozhodnutí započato s využíváním pozemku k účelu, pro který bylo rozhodnutí vydáno; vlastník lesa je povinen tyto skutečnosti oznámit orgánu státní správy lesů, který rozhodnutí vydal.

II.

schvaluje plán rekultivace

podle § 16 odst. 2 písm. c) lesního zákona, v tomto znění:
orgán státní správy lesů **schvaluje plán rekultivace ze dne 18. 11. 2015**, který je nedílnou součástí tohoto rozhodnutí

III.

ukládá

podle § 16 odst. 2 písm. f) zákona č. 289/1995 Sb., o lesích a o změně a doplnění některých zákonů, v platném znění, žadateli **následující podmínky**, za kterých se odnětí povoluje:

- Práce provádět tak, aby nedošlo k poškození okolních lesních pozemků.
- Vlastník stavby ponese případné náklady spojené s poškozením stavby pádem stromů.
- Těžba stromů na pozemcích určených k plnění funkcí lesa bude prováděna jen v nejnnutnějším případě po dohodě s vlastníkem lesa.
- Při vzniku případných škod na lese bezprostředně činit potřebná opatření k jejich minimalizaci.
- Po ukončení stavby v termínu do 31. 12. 2035 provést rekultivaci dočasně odňatých pozemků podle schváleného plánu rekultivace a tyto pozemky protokolárně předat majiteli lesa.

IV.

stanoví

dle ustanovení § 17, odst. 1) zákona č. 289/1995 Sb., o lesích a o změně a doplnění některých zákonů, v platném znění, roční poplatek ve výši ████████ Kč (z poplatku připadá obci Dolní Bojanovice ████████ Kč, obci Starý Poddvorov ████████ č a Státnímu fondu životního prostředí ████████ Kč)

Poplatek je splatný dle ustanovení § 18 téhož zákona každoročně a to vždy nejpozději do konce kalendářního roku, v němž odnětí trvá na účet ČNB č. 8758-17721621/0710, variabilní symbol 28483006.

Odůvodnění:

Městský úřad Hodonín, odbor životního prostředí obdržel dne 24. 11. 2015 žádost společnosti MND a.s., se sídlem 695 01 Hodonín, Úprkova 807, IČ 28483006 ve věci dočasného odnětí plnění funkcí lesa částí pozemků v k.ú. Starý Poddvorov a Dolní Bojanovice v celkové výměře 0,6560 ha pro plochy sond P33, P36, P37, P38 a P48 doplněnou o evidenční údaje o pozemcích, situační náčrty, vyjádření vlastníka pozemku, znalecký posudek, kopii rozhodnutí o předchozím odnětí, dohodu o úhradě poplatku, plán rekultivace, kopii rozhodnutí o hornické činnosti.

Zákon č. 289/1995 Sb., o lesích a o změně a doplnění některých zákonů, v platném znění (dále jen „lesní zákon“), v § 13 odst. 1 stanoví, že veškeré pozemky určené k plnění funkcí lesa musí být účelně obhospodařovány podle tohoto zákona. Jejich využití k jiným účelům je zakázáno. O výjimce z tohoto zákazu může rozhodnout orgán státní správy lesů na základě žádosti vlastníka lesního pozemku nebo ve veřejném zájmu, čemuž bylo vyhověno.

Dle díkce § 16 odst. 1 lesního zákona žádost o odnětí nebo o omezení podává orgánu státní správy lesů ten, v jehož zájmu má k odnětí nebo omezení dojít. O odnětí nebo o omezení rozhodne ten orgán státní správy lesů, v jehož území se dotčené pozemky nebo jejich převážná část nachází. Dále dle ustanovení § 16 odst. 6 lesního zákona stanoví ministerstvo právním předpisem náležitosti žádosti o odnětí nebo o omezení a podrobnosti o ochraně pozemků určených k plnění funkcí lesa.

Vyhláška Ministerstva zemědělství č. 77/1996 Sb., o náležitostech žádosti o odnětí nebo omezení a podrobnostech o ochraně pozemků určených k plnění funkcí lesa (dále jen „vyhláška“) v § 1 stanovuje náležitosti žádosti o odnětí nebo o omezení pozemků určených k plnění funkcí lesa.

Správní orgán oznámil dopisem č.j. MUHOCJ 88944/2015/OŽP ze dne 1.12.2015 zahájení řízení účastníkům řízení. Orgán státní správy lesů oznámil shromáždění podkladů pro rozhodnutí účastníkům řízení a dal jim možnost se před vydáním rozhodnutí k podkladům vyjádřit dopisem č.j. MUHOCJ 89747/2015/OŽP ze dne 3. 12. 2015. Do dnešního dne žádný z účastníků řízení této možnosti nevyužil.

Orgán státní správy lesů posoudil předložené podklady, rozhodl a vyhověl žádosti o výjimku dle § 13 lesního zákona, neboť ve prospěch žadatele svědčí veřejný zájem, jímž je těžba ropy a plynu, vlastník a odborný lesní hospodář se záměrem vyjádřil souhlas. V souladu s § 16 téhož zákona správní orgán v rozhodnutí uvedl údaje o dotčených lesních pozemcích, záměr k jehož uskutečnění bylo rozhodnutí vydáno, dobu na kterou je dočasné odnětí pozemků povoleno, určil způsob rekultivace a stanovil termín vrácení pozemku k plnění funkcí lesa. Dále uložil podmínky nutné v zájmu ochrany pozemků určených k plnění funkcí lesa.

Dle ustanovení § 17, 18 a přílohy č. 1 lesního zákona se za odnětí předepisuje poplatek. Žadatel k žádosti přiložil stanovený výpočet a tento je součástí spisu.

Poplatek za dočasné odnětí správní orgán stanovil podle vzorce I. uvedeném v příloze k lesnímu zákonu:

$$OLP = PP \cdot CD \cdot f \text{ (Kč ha}^{-1}\text{)}$$

OLP - *poplatek za odnětí lesních pozemků,*

PP - *průměrná roční potenciální produkce lesů v ČR = 6,3 m³ ha⁻¹,*

CD - *průměrná cena dřeva na odvozním místě pro rok 2015 = ████████ Kč/m³,*

f - *faktor ekologické váhy lesa 1,4 (les hospodářský), 3,5 (les zvl. určený – genová základna)*

Pro les hospodářský

OLP = ██████████ Kč za rok na 1 ha

OLP pro plochu 0,5428 ha činí poplatek ██████████ Kč ročně.

Pro genovou základnu



OLP = ██████████ Kč za rok na 1 ha

OLP pro plochu 0,1132 ha činí poplatek ██████████ Kč ročně.

Z poplatku náleží dle § 17 odst. 4 lesního zákona 40 % obci, v jejímž katastrálním území k odnětí došlo, 60 % náleží státnímu fondu životního prostředí.

Poučení:

Proti tomuto rozhodnutí lze podat odvolání, ve lhůtě 15 dnů ode dne jeho oznámení; prvním dnem lhůty je den následující po dni oznámení rozhodnutí. Odvolání se podává u zdejšího úřadu a rozhoduje o něm Krajský úřad Jihomoravského kraje, odbor životního prostředí. Odvolání se podává s potřebným počtem stejnopisů tak, aby jeden stejnopis zůstal správnímu orgánu a aby každý účastník dostal jeden stejnopis.



Příloha:

- snímek mapy KN
- schválený návrh plánu rekultivace

Obdrží:

- a) účastníci řízení dle § 27 odst. 1 správního řádu
 - MND a.s., se sídlem 695 01 Hodonín, Úprkova 807/6
 - Lesy České republiky, s.p., se sídlem 501 68 Hradec Králové, Přemyslova 1106 (adresa pro doručování Lesy České republiky, s.p., lesní správa Strážnice, 696 62 Strážnice, Zámek 673)
- b) Ostatní na vědomí (po nabytí právní moci)
 - Celní úřad Hodonín 695 01 Hodonín, Brněnská 3883/48



OBVODNÍ BÁŇSKÝ ÚŘAD V BRNĚ

č.j. SBS 38999/2010/001

V Brně dne 27.01.2011

POTVRZENÍ O ZAEVIDOVÁNÍ ZMĚNY ORGANIZACE V EVIDENCI DOBÝVACÍCH PROSTORŮ

na základě žádosti organizace MND a.s., Úprkova 807/6, Hodonín, PSČ 695 01, IČ: 28483006, doložené výpisem z obchodního rejstříku, vedeného Krajským soudem v Brně, ze dne 01.12.2010, č. výpisu 40281/2010 podané na Obvodní báňský úřad v Brně dne 07.12.2010, č.j. SBS 38999/2010 bylo oznámeno následující: na základě Usnesení Krajského soudu v Brně čj. F 51056/2010-286 ze dne 10.11.2010 byla do obchodního rejstříku správními účinky ke dni 1. 12. 2010 zapsána fúze sloučením zanikajících společností MND a.s., se sídlem Hodonín, Úprkova 807/6, PSČ 695 01, IČ: 27732932, zapsané v obchodním rejstříku vedeném Krajským soudem v Brně, B.4926, Moravské naftové doly, a.s., se sídlem Hodonín, Úprkova 807/6, PSČ 695 01, IČ: 26288583, zapsané v obchodním rejstříku vedeném Krajským soudem v Brně, B.3760, a EUROPGAS a.s., se sídlem Praha 10, Vinohradská 1511/230, PSČ 100 00, IČ: 25572709, zapsané v obchodním rejstříku vedeném Městským soudem v Praze, B.6449 (dále jen „zanikající společnosti“) s nástupnickou společností ORTOKLAS a.s., se sídlem Hodonín, Úprkova 807/6, PSČ 695 01, IČ: 28483006, zapsanou v obchodním rejstříku vedeném Krajským soudem v Brně, B.6209, která současně převzala obchodní firmu zanikající společnosti MND a.s. Nástupnická společnost MND a.s., IČ: 28483006 (původně ORTOKLAS a.s.) tedy počínaje dnem 1. prosince 2010 vstupuje jako univerzální právní nástupce v plném rozsahu do všech práv, závazků a povinností zanikajících společností, přechází na ni veškeré obchodní jmění zanikajících společností, a rovněž plynule, bez přerušení a v plném rozsahu navazuje na dosavadní podnikatelskou činnost zanikajících společností, zejména zanikající společnosti MND a.s., IČ: 27732932. K žádosti organizace ze dne 01.12.2010, týkající se změny organizace MND a.s., se přeevidovává změna organizace u níže uvedených dobývacích prostorů na

MND a.s.
695 01 Hodonín, Úprkova 807/6
IČ: 28483006

Uvedená změna se týká těchto stanovených dobývacích prostorů:

Název dobývacího prostoru	Ev. číslo DP	Dotčené katastrální území	Obec
Břeclav	4 0086	Břeclav	Město Břeclav
Dambořice	4 0040	Dambořice	Obec Dambořice
Dambořice I	4 0054	Dambořice	Obec Dambořice
Dambořice II	4 0061	Dambořice	Obec Dambořice
Dolní Bojanovice IV	4 0126	Dolní Bojanovice	Obec Dolní Bojanovice
Dolní Bojanovice VI	4 0021	Dolní Bojanovice	Obec Dolní Bojanovice
		Josefov u Hodonína	Obec Josefov
		Prušánky	Obec Prušánky
		Starý Poddvorov	Obec Starý Poddvorov
Dubňany I	4 0120	Dubňany	Město Dubňany
Dubňany II	4 0121	Dubňany	Město Dubňany
Heršpice	4 0116	Heršpice	Obec Heršpice
Hrušky	4 0036	Hrušky	Obec Hrušky
		Kostice	Obec Kostice
		Lanžhot	Město Lanžhot
		Moravská Nová Ves	Městys Moravská Nová Ves
		Tvrdonice	Obec Tvrdonice
		Týnec na Moravě	Obec Týnec
		Dolní Bojanovice	Obec Dolní Bojanovice
		Josefov u Hodonína	Obec Josefov
		Mikulčice	Obec Mikulčice
		Prušánky	Obec Prušánky
Chvalkovice	4 0032	Chvalkovice	Obec Chvalkovice
		Nemochovice	Obec Nemochovice
		Švábenice	Městys Švábenice
		Nové Hvězdlice	Městys Hvězdlice
		Staré Hvězdlice	Městys Hvězdlice
Kloboučky	4 0080	Kloboučky	Město Bučovice
		Mouřínov	Obec Mouřínov
Kloboučky I	4 0094	Kloboučky	Město Bučovice
Kloboučky II	4 0095	Kloboučky	Město Bučovice
Kloboučky III	4 0096	Kloboučky	Město Bučovice
Kloboučky V	4 0098	Kloboučky	Město Bučovice
Kloboučky VI	4 0099	Kloboučky	Město Bučovice
Kloboučky VII	4 0100	Kloboučky	Město Bučovice
Kloboučky VIII	4 0101	Kloboučky	Město Bučovice
Kloboučky IX	4 0102	Kloboučky	Město Bučovice
		Ždánice	Město Ždánice
Krumvůř	4 0090	Krumvůř	Obec Krumvůř
Ladná	4 0077	Ladná	Obec Ladná
Ladná I	4 0078	Ladná	Obec Ladná
Lanžhot	4 0070	Lanžhot	Město Lanžhot
Lanžhot I	4 0010	Lanžhot	Město Lanžhot

Lužice I	4 0015	Lužice u Hodonina	Obec Lužice
		Mikulčice	Obec Mikulčice
Moravská Nová Ves I	4 0051	Moravská Nová Ves	Městys Moravská Nová Ves
Mouřínov	4 0081	Mouřínov	Obec Mouřínov
Mouřínov I	4 0082	Mouřínov	Obec Mouřínov
Mouřínov II	4 0104	Mouřínov	Obec Mouřínov
Mouřínov III	4 0105	Mouřínov	Obec Mouřínov
Mouřínov IV	4 0106	Mouřínov	Obec Mouřínov
Mouřínov V	4 0107	Mouřínov	Obec Mouřínov
Nevojice	4 0091	Nevojice	Obec Nevojice
		Lovčice u Kyjova	Obec Lovčice
		Ždánice	Město Ždánice
		Mouchnice	Obec Mouchnice
		Snovídky	Obec Snovídky
Nový Poddvorov	4 0124	Nový Poddvorov	Obec Nový Poddvorov
Poštorná II	4 0052	Poštorná	Město Břeclav
Poštorná III	4 0085	Poštorná	Město Břeclav
Poštorná IV	4 0119	Poštorná	Město Břeclav
Prušánky	4 0112	Prušánky	Obec Prušánky
Prušánky I	4 0122	Prušánky	Obec Prušánky
Prušánky II	4 0123	Prušánky	Obec Prušánky
Starý Poddvorov	4 0125	Starý Poddvorov	Obec Starý Poddvorov
Tvrdonice	4 0037	Tvrdonice	Obec Tvrdonice
		Hrušky	Obec Hrušky
		Kostice	Obec Kostice
Týnec	4 0030	Týnec	Obec Týnec
		Moravská Nová Ves	Městys Moravská Nová Ves
Uhřice u Kyjova	4 0088	Uhřice u Kyjova	Obec Uhřice
Újezd u Brna	4 0071	Újezd u Brna	Město Újezd u Brna
Valtice I	4 0055	Valtice	Město Valtice
Valtice III	4 0111	Valtice	Město Valtice
Velké Bílovice	4 0006	Velké Bílovice	Město Velké Bílovice
		Moravský Žižkov	Obec Moravský Žižkov
		Ladná	Obec Ladná
		Podivín	Město Podivín
		Prušánky	Obec Prušánky
		Čejkovice	Obec Čejkovice
Velké Bílovice I	4 0115	Velké Bílovice	Město Velké Bílovice
Vícemilice	4 0108	Vícemilice	Město Bučovice
Vlkoš	4 0059	Vlkoš u Kyjova	Obec Vlkoš
Vlkoš I	4 0060	Vlkoš u Kyjova	Obec Vlkoš
Vlkoš II	4 0067	Vlkoš u Kyjova	Obec Vlkoš
Vracov I	4 0056	Vracov	Město Vracov
Vracov II	4 0057	Vracov	Město Vracov
Vracov III	4 0058	Vracov	Město Vracov

Žarošice	4 0089	Žarošice	Obec Žarošice
Žarošice I	4 0110	Žarošice	Obec Žarošice
Ždánice	4 0035	Ždánice	Město Ždánice
Ždánice I	4 0092	Ždánice	Město Ždánice
Ždánice II	4 0109	Ždánice	Město Ždánice

Zaevidování změny dobývacích prostorů v evidenci dobývacích prostorů vedené OBÚ v Brně bylo provedeno v souladu s vydaným oprávněním pro organizaci MND a.s., vydané Obvodním báňským úřadem v Brně, pod č.j. SBS 39685/2010/01, dne 03.01.2011, které nabylo právní moci dne 17.01.2011.



Rozdělovník:

1. MND a.s., Úprkova 807/6, 695 01 Hodonín;
2. Město Břeclav, nám. T.G.Masaryka 3, 690 02 Břeclav;
3. Obec Dambořice, Dambořice č.p. 69, 696 35 Dambořice;
4. Obec Dolní Bojanovice, Hlavní 419, 696 17 Dolní Bojanovice;
5. Obec Hrušky, U zbrojnice 100, 691 56 Hrušky;
6. Obec Kostice, nám. Osvobození 445/14, 691 52 Kostice;
7. Město Lanžhot, Náměstí 177/2, 692 51 Lanžhot;
8. Městys Moravská Nová Ves, Dolní 230, 691 55 Moravská Nová Ves;
9. Obec Tvrdonice, nám. Míru 96/31, 691 53 Tvrdonice;
10. Obec Týnec, Náves 1, 691 54 Týnec;
11. Obec Josefov, Hlavní 131, 696 21 Josefov;
12. Obec Mikulčice, Mikulčice č.p. 245, 696 19 Mikulčice;
13. Obec Prušánky, Prušánky č.p.100, 696 21 Prušánky;
14. Obec Chvalkovice, Chvalkovice č.p. 61, 683 42 Chvalkovice;
15. Obec Nemochovice, Nemochovice č.p. 132, 683 33 Nemochovice;
16. Městys Švábenice, Švábenice č.p. 18, 683 23 Švábenice;
17. Městys Hvězdlice, Hvězdlice č.p. 72, 683 41 Hvězdlice;
18. Město Bučovice, Jiráskova 502, 685 01 Bučovice;
19. Obec Krumvíř, Krumvíř č.p. 184, 691 73 Krumvíř;
20. Obec Lužice, Česká 592/1, 696 18 Lužice;
21. Obec Mouřínov, Mouřínov č.p. 190, 685 01 Bučovice;
22. Obec Nevojice, Nevojice č.p. 33, 685 01 Bučovice;
23. Obec Starý Poddvorov, Starý Poddvorov č.p. 230, 696 16 Starý Poddvorov;
24. Obec Mutěnice, Masarykova 200, 696 11 Mutěnice;
25. Obec Uhřice, Uhřice č.p. 177, 696 34 Uhřice u Kyjova;

26. Město Újezd u Brna, Újezd u Brna č.p. 107, 664 53 Újezd u Brna;
27. Město Valtice, nám. Svobody 21, 691 42 Valtice;
28. Město Velké Bílovice, nám. Osvoboditelů 570, 691 02 Velké Bílovice;
29. Obec Moravský Žižkov, Bílovská 145, 691 01 Moravský Žižkov;
30. Město Podivín, Masarykovo nám. 20/180, 691 45 Podivín;
31. Obec Vlkoš, Vlkoš č.p. 95, 696 41 Vlkoš u Kyjova;
32. Město Vracov, nám. Míru 202, 696 42 Vracov;
33. Obec Žarošice, Žarošice č.p. 14, 696 34 Žarošice;
34. Město Ždánice, Městečko 787, 696 32 Ždánice;
35. Obec Lovčice, Lovčice č.p. 118, 696 39 Lovčice;
36. Obec Snovídky, Snovídky č.p. 1, 683 33 Snovídky;
37. Obec Nevojice, Nevojice č.p. 33, 685 01 Nevojice;
38. Obec Mouchnice, Mouchnice č.p. 7, 683 33 Mouchnice;
39. Obec Čejkovice, Templářská 500, 696 15 Čejkovice;
40. Obec Ladná, Masarykova 119/60, 691 46 Ladná;
41. Katastrální úřad pro Jihomoravský kraj, Katastrální pracoviště Hodonín, Dobrovolského 255, 695 01 Hodonín;
42. Katastrální úřad pro Jihomoravský kraj, Katastrální pracoviště Kyjov, Masarykovo náměstí 57, 697 01 Kyjov;
43. Katastrální úřad pro Jihomoravský kraj, Katastrální pracoviště Břeclav, Sady 28. října 16/720, 690 02 Břeclav;
44. Katastrální úřad pro Jihomoravský kraj, Katastrální pracoviště Vyškov, II. odboje 1, 682 01 Vyškov;
45. Český báňský úřad, Kozí 4, P.O.BOX 140, 110 01 Praha 1;
46. Ministerstvo průmyslu a obchodu ČR, Na Františku 32, 110 15 Praha 1;
47. Ministerstvo životního prostředí, odbor výkonu státní správy VII, Mezírka 1, 602 00 Brno;
48. Krajský úřad Jihomoravského kraje, Odbor životního prostředí, Žerotínovo nám. 3/5, 602 00 Brno;
49. Česká geologická služba - Geofond, Odbor informací o nerostných surovinách, Kostelní 26, 170 06 Praha 7;
50. Městský úřad Hodonín, Stavební úřad, Horní Valy 3655/2, 695 01 Hodonín;
51. Městský úřad Břeclav, Stavební úřad, T.G. Masaryka 3, 690 02 Břeclav;
52. Městský úřad Kyjov, Stavební úřad, Masarykovo náměstí 30/5, 697 22 Kyjov;
53. Městský úřad Bučovice, Stavební úřad, Jiráskova 502, 685 01 Bučovice;
54. Městský úřad Ždánice, Stavební úřad, Městečko 787, 696 32 Ždánice;
55. Městský úřad Hustopeče, Stavební úřad, Dukelské náměstí 2/2, 693 17 Hustopeče;
56. Městský úřad Šlapanice u Brna, Stavební úřad, Masarykovo náměstí 7, 664 51 Šlapanice;
57. Městský úřad Velké Bílovice, Stavební úřad, náměstí Osvoboditelů 570, 691 02 Velké Bílovice;
58. Městský úřad Vyškov, Stavební úřad, Masarykovo náměstí 1/108, 682 00 Vyškov.

Ověřovací doložka konverze na žádost do dokumentu v listinné podobě

Ověřuji pod pořadovým číslem 16072125-8325-110209094827, že tento dokument v podobě, který vznikl převedením z dokumentu obsaženého v datové zprávě, skládajícího se z listů, se shoduje s obsahem dokumentu, jehož převedením vznikl.

Autorizovanou konverzí dokumentu se nepotvrzuje správnost a pravdivost údajů obsažených v dokumentu a jejich soulad s právními předpisy.

Vstupující dokument obsažený v datové zprávě byl podepsán zaručeným elektronickým podpisem založeným na kvalifikovaném certifikátu vydaném akreditovaným poskytovatelem certifikačních služeb a platnost zaručeného elektronického podpisu byla ověřena dne 09.02.2011 v 09:48:30. Zaručený elektronický podpis byl shledán platným ve smyslu ověření integrity dokumentu, tzn. dokument nebyl změněn, a ověření platnosti kvalifikovaného certifikátu bylo provedeno vůči poslednímu zveřejněnému seznamu zneplatněných kvalifikovaných certifikátů vydanému k datu 09.02.2011 08:30:19.

Údaje o zaručeném elektronickém podpisu:

Číslo kvalifikovaného certifikátu **0F 7B E7**, kvalifikovaný certifikát byl vydán akreditovaným poskytovatelem certifikačních služeb **PostSignum Qualified CA 2, Česká pošta, s.p. [IČ 47114983]** pro podepisující osobu (označující osobu) [redacted] [IČ 00025844].

Údaje o časovém razítku:

K dokumentu nebylo připojeno kvalifikované časové razítko

Subjekt, který autorizovanou konverzi dokumentu provedl:

Datum vyhotovení ověřovací doložky:

09.02.2011

Jméno, příjmení a podpis osoby, která autorizovanou konverzi dokumentu provedla:

Otisk úředního razítka:



16072125-8325-110209094827

Poznámka:

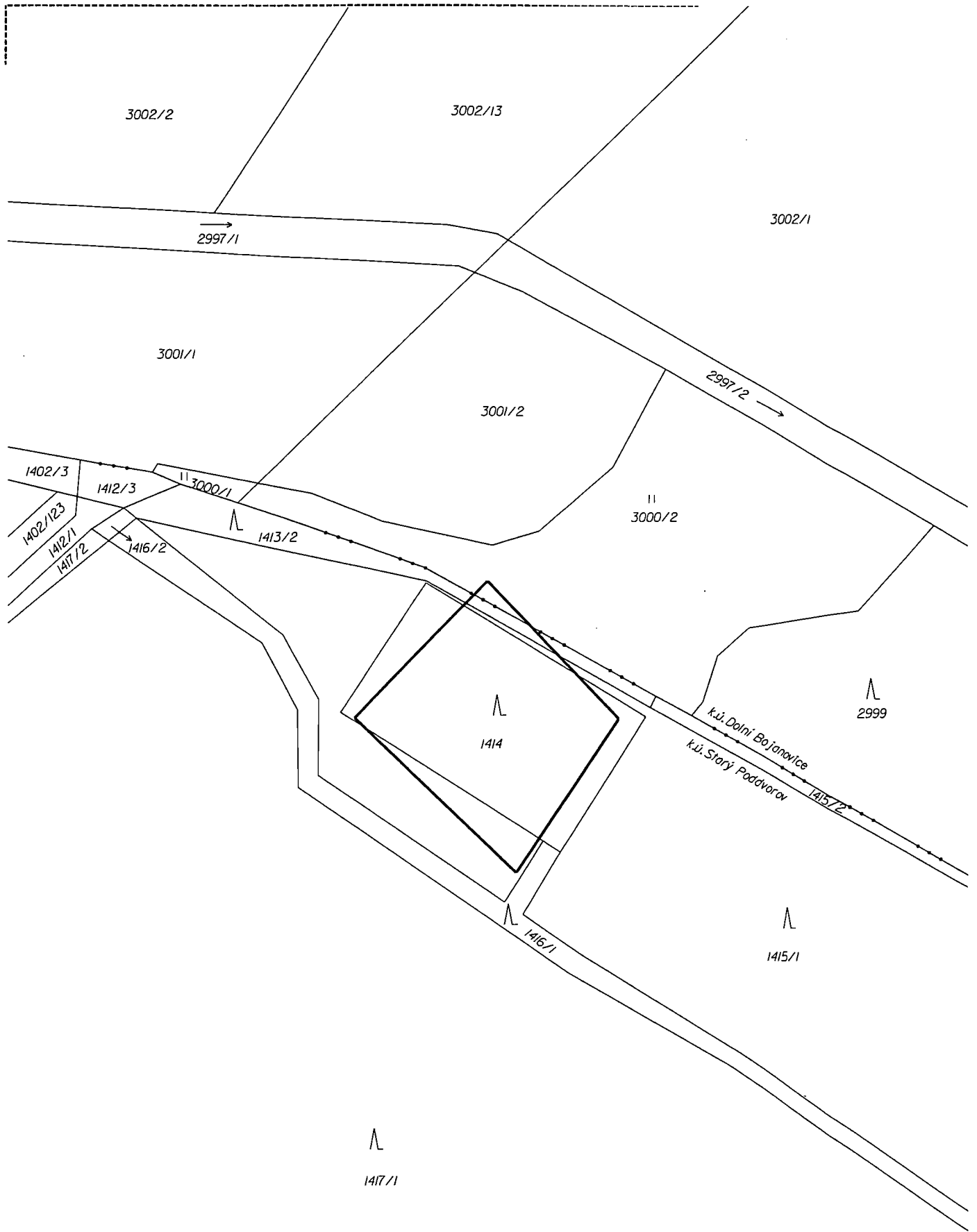
V době od uveřejnění seznamu kvalifikovaných certifikátů, vůči kterému byla ověřována platnost kvalifikovaného certifikátu, do provedení autorizované konverze dokumentů mohlo dojít k zneplatnění kvalifikovaného certifikátu.

Kontrolu této ověřovací doložky lze provést v centrální evidenci ověřovacích doložek přístupně způsobem umožňujícím dálkový přístup na adrese <https://www.czechpoint.cz/overovacidolozky>.

Dosavadní stav			Vymezená zájmová plocha					Porovnání se stavem evidence právních vztahů						
Označení pozemku parc. číslem	Výměra parcely		Druh pozemku	Označení pozemku parc. číslem(KN)	Výměra parcely		Druh pozemku	Poznámka	Díl přechází z pozemku označeného v		Číslo listu vlast.	Výměra dílu		Označení dílu
	ha	m ²			Způsob využití	ha			m ²	Způsob využití		katastru nemovitostí	dřívější poz.evidence	
				DKM										
				k.ú. Dolní Bojanovice			22	Obecní	část					
				3000/2										
				k.ú. Starý Poddvorov			35	Obecní	část					
				1413/2										
				1414		11	60	LČR	část					
				1415/1		1	78	LČR	část					
				CELKEM		13	95							
				SEZNAM SOUŘADNIC (S-JTSK)										
				č.b Y X										
				1 574027.53 1200021.68										
				2 574002.22 1199995.64										
				3 573977.27 1200021.90										
				4 573996.76 1200051.17										

MND a.s. Úprkova 807/6 Hodonín	Okres : Hodonín	Obec : Starý Poddvorov Dolní Bojanovice	K.Ú. : Starý Poddvorov Dolní Bojanovice
	Číslo zak.	Mapový list: DKM	Měř.: 1:1000
EVIDENČNÍ ÚDAJE o pozemcích			

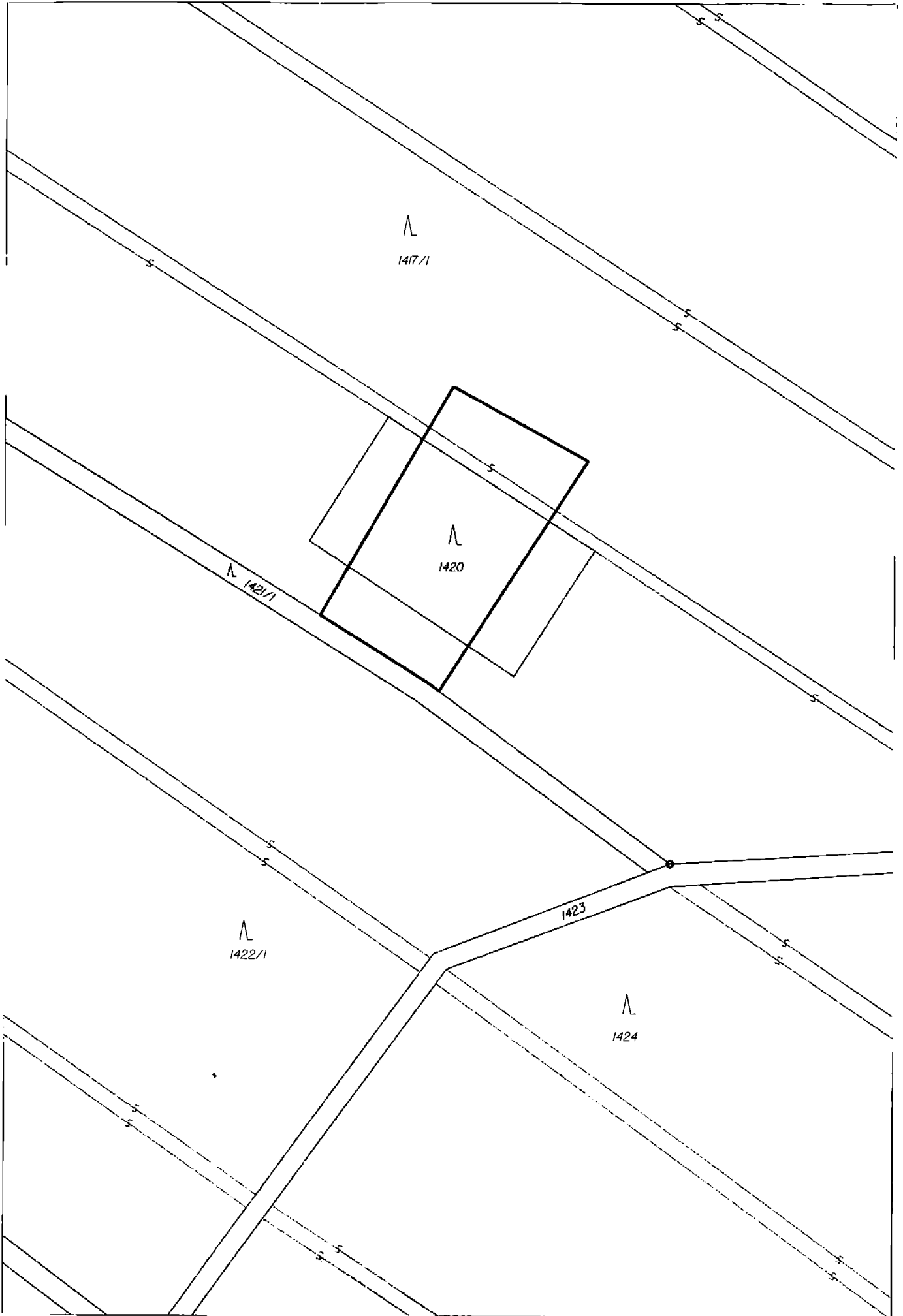
<p>Manipulační plocha pro průzkum a těžbu v k.ú. Starý Poddvorov, Dolní Bojanovice</p> <p>Plocha u sondy Poddvorov 24 (vynětí z lesa)</p> <p>Dne: 6.6.2022</p> <p>Vyhotovil: XXXXXXXXXX</p>	Potvrdil: <div style="background-color: black; width: 100px; height: 100px; margin-top: 10px;"></div>
---	--



Dosavadní stav			Vymezená zájmová plocha				Porovnání se stavem evidence právních vztahů						
Označení pozemku parc. číslem	Výměra parcely		Označení pozemku parc. číslem(KN)	Výměra parcely		Druh pozemku způsob využití	Poznámka	Díl přechází z pozemku označeného v		Číslo listu vlast..	Výměra dílu		Označení dílu
	ha	m ²		ha	m ²			katastru nemovitostí	dřívější poz.evidence		ha	m ²	
			DKM 1417/1 1420		7 31 8 95		část část						
			CELKEM		16 26								
			č.b.	Y	X								
			1	574213.48	1200318.90								
			2	574186.09	1200333.98								
			3	574216.15	1200380.62								
			4	574218.55	1200378.83								
			5	574240.25	1200365.31								

MND a.s. Úprkova 807/6 Hodonín	Okres :	Hodonín	Obec :	Starý Poddvorov	K.Ú. :	Starý Poddvorov
	Číslo zak.		Mapový list:	DKM	Měř.:	1:1000
	EVIDENČNÍ ÚDAJE o pozemcích					

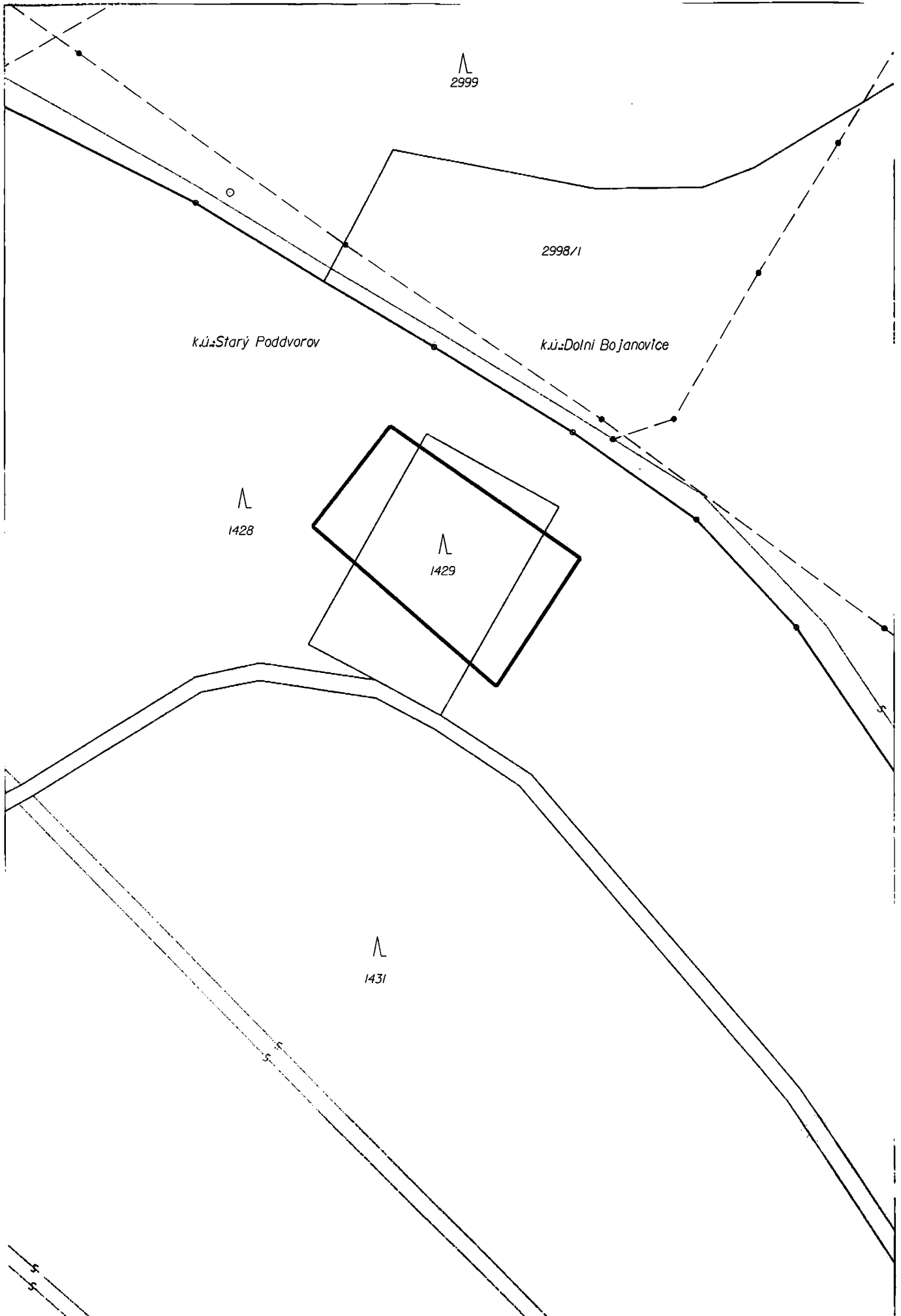
Plocha u sondy Poddvorov 36 (vynětí z lesa)	Potvrdil:
Dne: 8.9.2015	
Vyhotožil: XXXXXXXXXX	



Dosavadní stav			Vymezená zájmová plocha				Porovnání se stavem evidence právních vztahů							
Označení pozemku parc. číslem	Výměra parcely		Druh pozemku Způsob využití	Označení pozemku parc. číslem(KN)	Výměra parcely		Druh pozemku Způsob využití	Poznámka	Díl přechází z pozemku označeného v		Číslo listu vlast..	Výměra dílu		Označení dílu
	ha	m ²			ha	m ²			katastru nemovitostí	dřívější poz.evidence		ha	m ²	
				DKM 1428 1429		4 84 8 77		část část						
				CELKEM		13 61								
				č.b.	Y	X								
				1	573740.11	1200169.74								
				2	573701.57	1200196.50								
				3	573718.59	1200222.45								
				4	573755.86	1200190.03								



MND a.s. Úprkova 807/6 Hodonín	Okres :	Hodonín	Obec :	Starý Poddvorov	K.Ú. :	Starý Poddvorov
	Číslo zak.		Mapový list:	DKM	Měř.:	1:1000
	EVIDENČNÍ ÚDAJE o pozemcích					

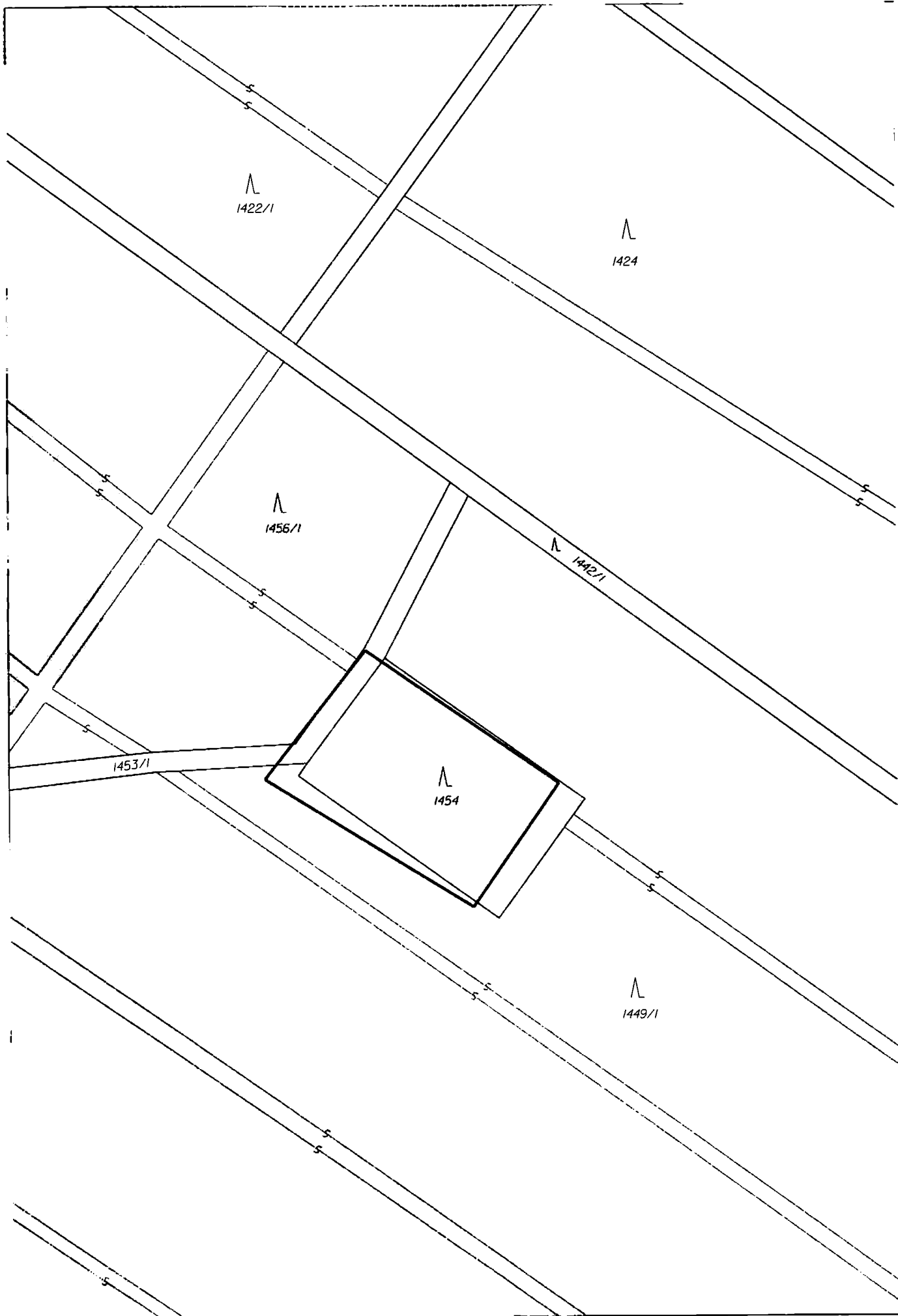
Plocha u sondy Poddvorov 33 (vynětí z lesa)	Datum:
Dne: 8.9.2015	
Vyhotovil: XXXXXXXXXX	



Dosavadní stav			Vymezená zájmová plocha				Porovnání se stavem evidence právních vztahů							
Označení pozemku parc. číslem	Výměra parcely		Druh pozemku Způsob využití	Označení pozemku parc. číslem(KN)	Výměra parcely		Druh pozemku Způsob využití	Poznámka	Díl přechází z pozemku označeného v		Číslo listu vlast.	Výměra dílu		Označení dílu
	ha	m ²			ha	m ²			katastru nemovitostí	dřívější poz.evidence		ha	m ²	
				DKM										
				1449/1	1	47		část						
				1453/1	1	19		část						
				1454	12	77		část						
				1456/1		3		část						
				CELKEM		15 46								
				č.b.	Y	X								
				1	574258.03	1200577.12								
				2	574218.84	1200604.08								
				3	574236.28	1200629.28								
				4	574278.48	1200603.18								

MND a.s. Úprkova 807/6 Hodonín	Okres :	Hodonín	Obec :	Starý Poddvorov	K.Ú. :	Starý Poddvorov
	Číslo zak.		Mapový list:	DKM	Měř.:	1:1000
EVIDENČNÍ ÚDAJE o pozemcích						

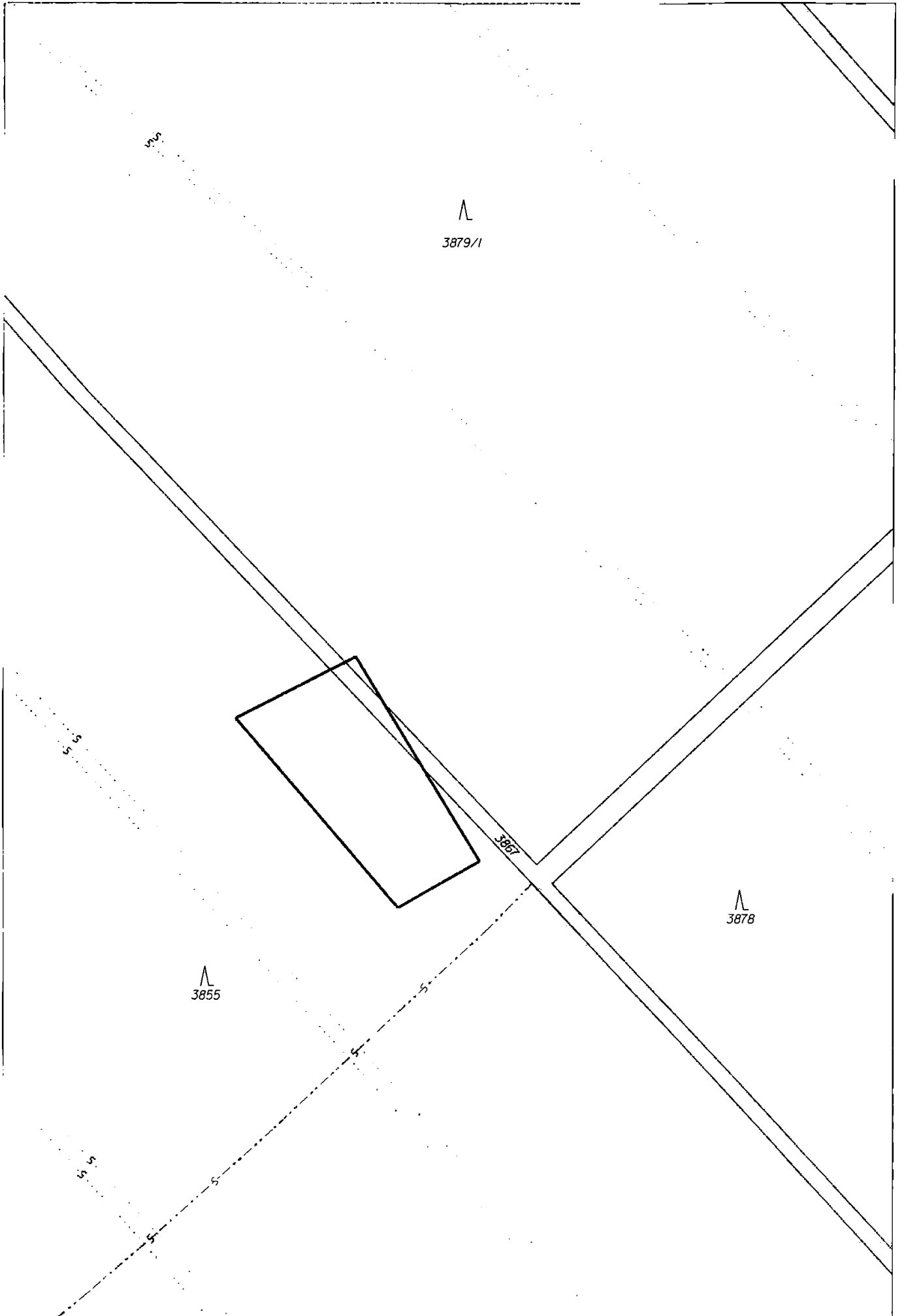
Plocha u sondy Poddvorov 22 (vynětí z lesa)	Potvrdil: 
Dne: 9.9.2015	
Vyhotovil: 	

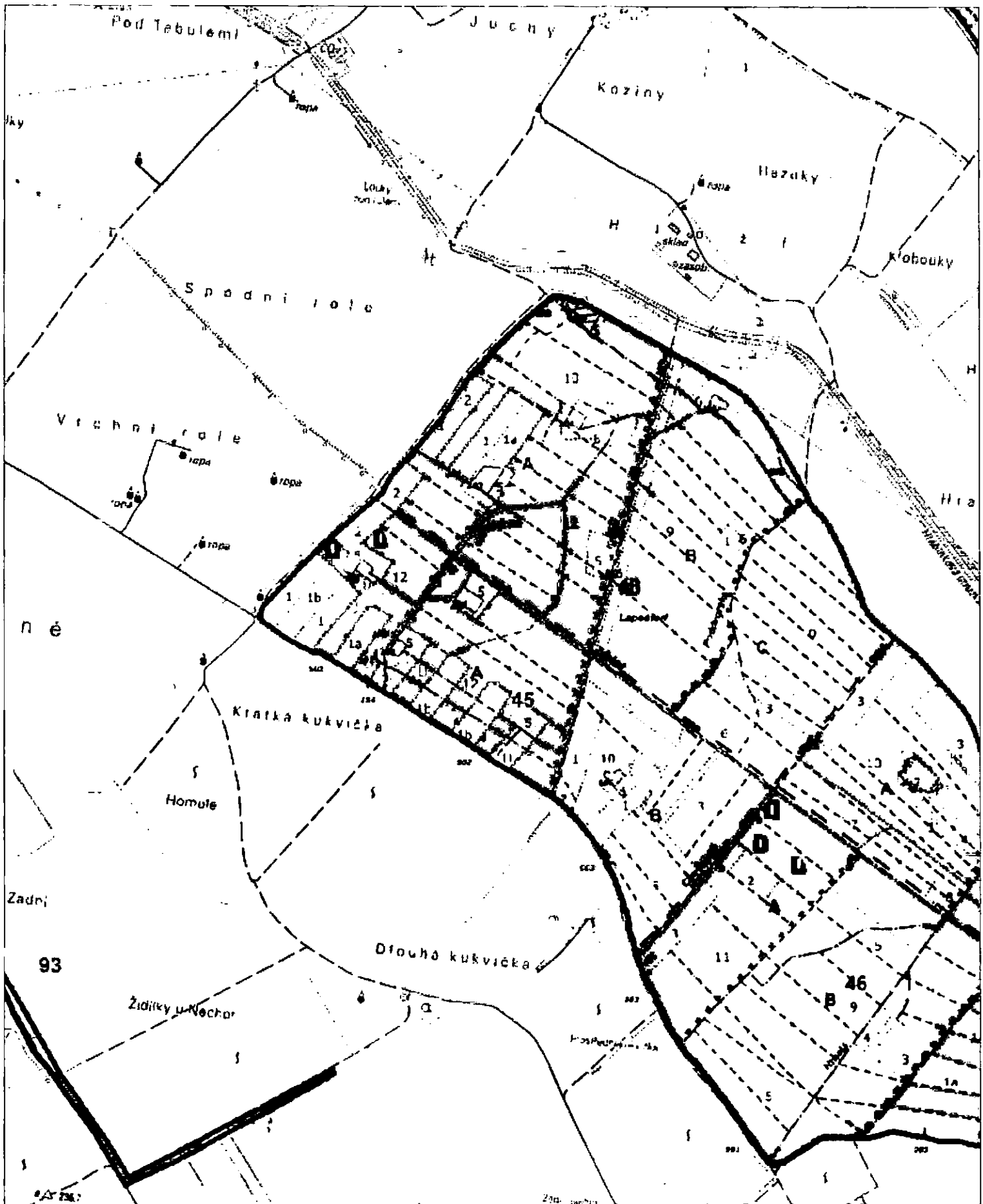


Dosavadní stav			Vymezená zájmová plocha					Porovnání se stavem evidence právních vztahů						
Označení pozemku parc. číslem	Výměra parcely		Druh pozemku Způsob využití	Označení pozemku parc. číslem(KN)	Výměra parcely		Druh pozemku Způsob využití	Poznámka	Díl přechází z pozemku označeného v		Číslo listu vlast.	Výměra dílu		Označení dílu
	ha	m ²			ha	m ²			katastru nemovitostí	dřívější poz.evidence		ha	m ²	
				DKM 3855 3867 3879/1		10 56 63 13		část část část						
				CELKEM		11 32								
				č.b.	Y	X								
				1	573381.73	1198905.16								
				2	573356.62	1198946.57								
				3	573373.13	1198956.04								
				4	573406.00	1198917.67								

MND a.s. Úprkova 807/6 Hodonín	Okres :	Hodonín	Obec :	Dolní Bojanovice	K.Ú. :	Dolní Bojanovice
	Číslo zak.		Mapový list:	DKM	Měř.:	1:1000
EVIDENČNÍ ÚDAJE o pozemcích						

Plocha u sondy Poddvorov 48 (vynětí z lesa)	Potvrdil:
Dne: 9.9.2015	
Vyhotovil: XXXXXXXXXX	





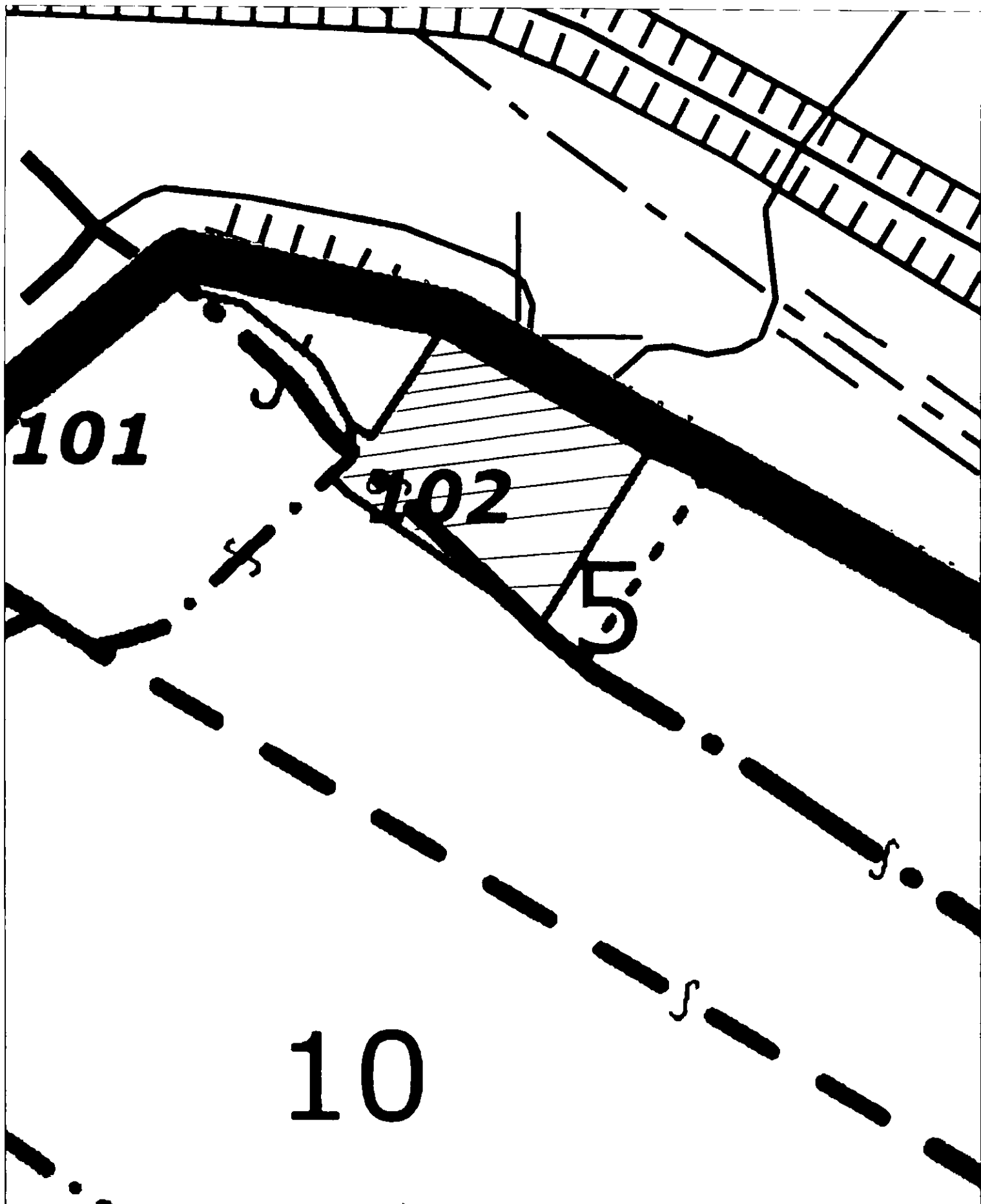
LZ 4- ŽIDLOCHOVICE
 PČESÍ 25- HADOMÍN
 LÚ 1- ČERNÉ ŠOTKY

LHC STRAŽENICE
 LHP 2017-2026
 POROST 48 A 102

MUD-SONDA PODDVOROV 24
 LÚ. STARÍ PODDVOROV
 P.Č. 1414 - 1160m²
 1415/1 - 170m²
 ≈ 1338m²

0 100 200 300 400 500 m

1 : 10 000



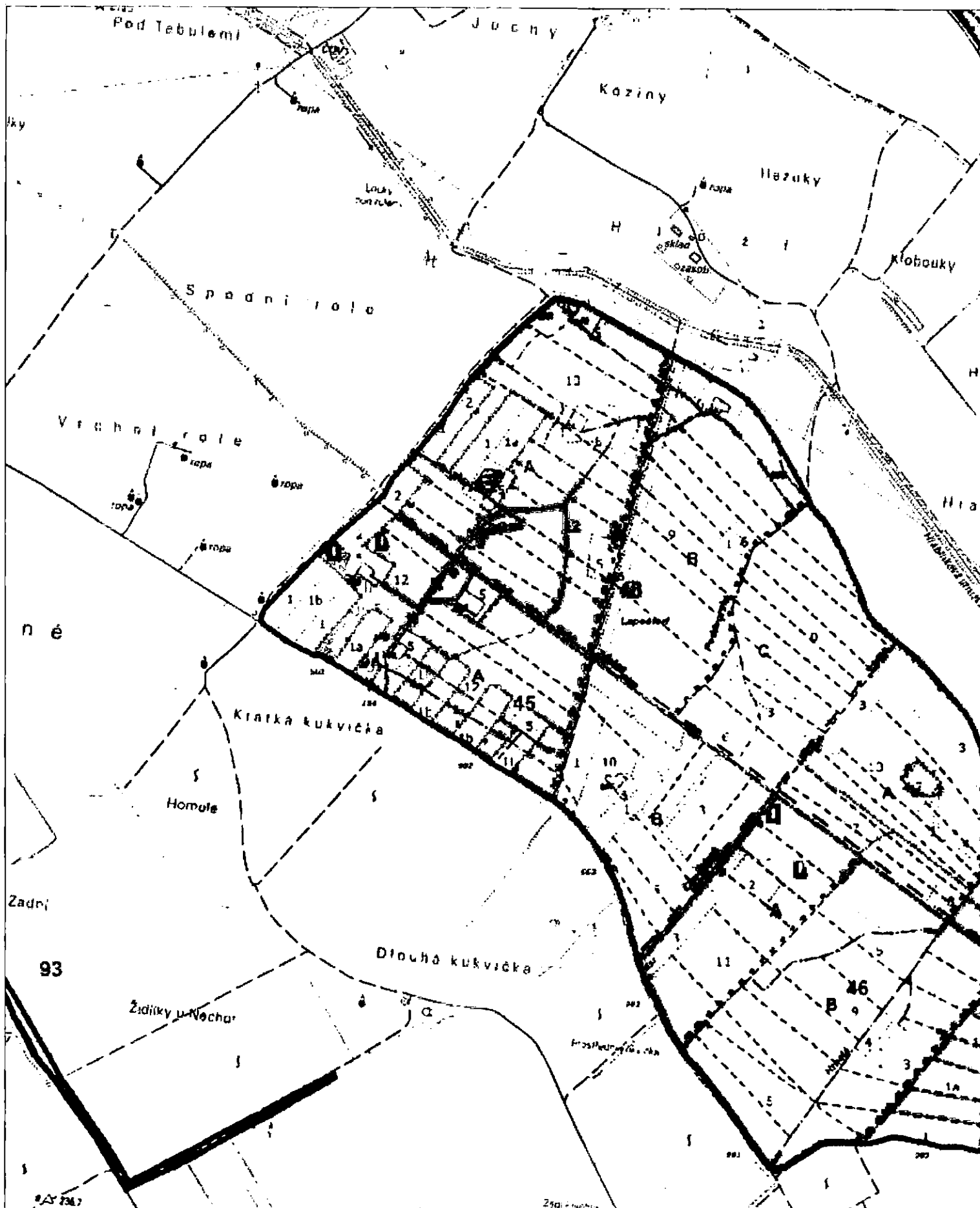
LZ 4 - ŽIDLOCHOVICE
 POLESÍ 25 - HODONÍN
 LÚ 1 - ČERVENÉ DOBKY

LNC STRAŽNICE
 LNP 2017-2026
 PŮBUST 48A 102

MND - SONDA PODDVOROV 24
 K.Ú. STARÝ PODDVOROV
 P.Č. 1414 - 1160 m²
 1415/1 - 178 m²
 Σ 1338 m²



1 : 1 000



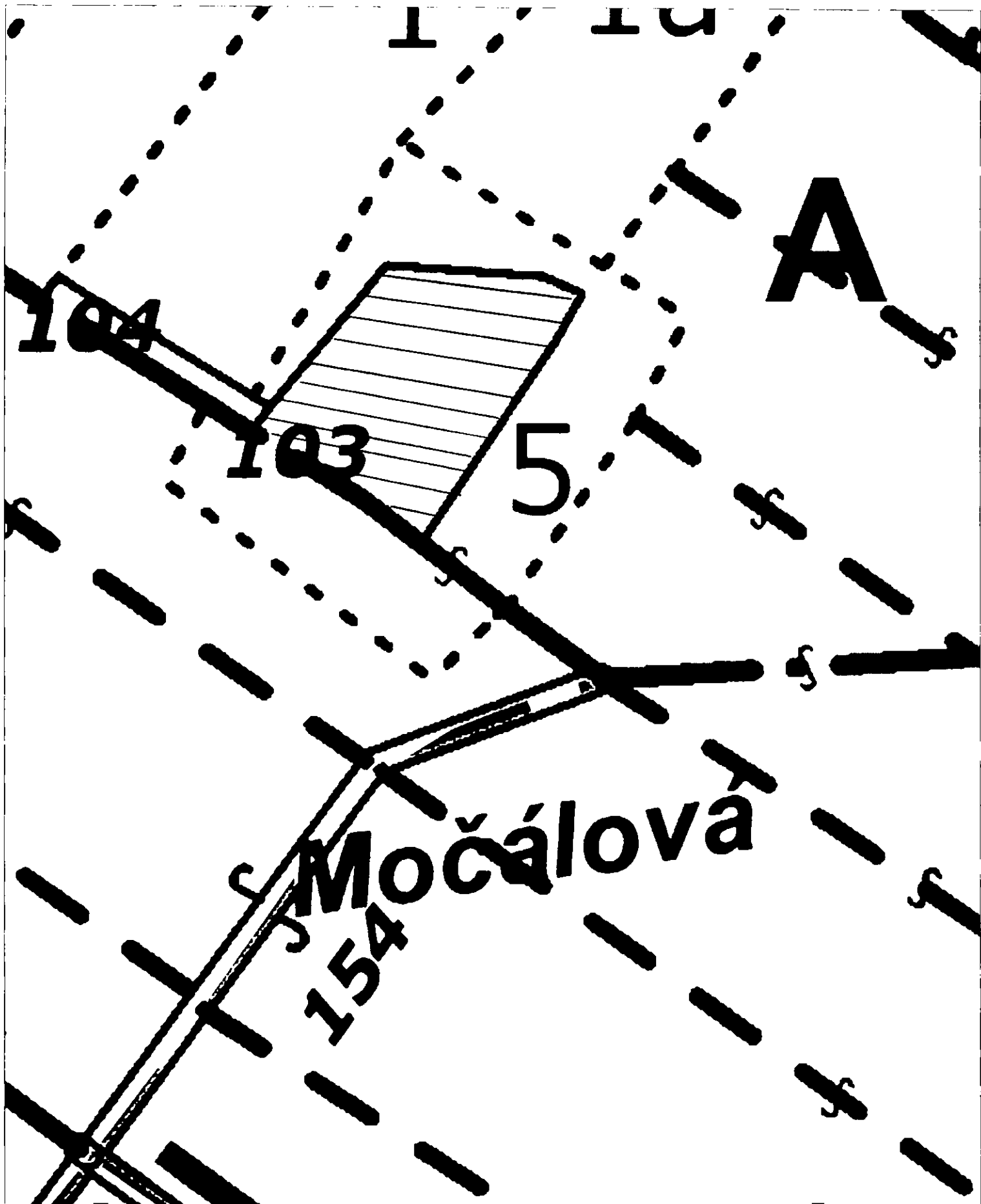
LZ 4- ŽIDLHOVICE
 POLESÍ 25-HODONÍN
 LU 1- ČERVENÉ DOTKY

LHC STŘEŽNICE
 LHP 2017-2026
 POROST 48A103

MUD.-SONDA PODDVOŘOV 36
 V.Ú. STARÍ PODDVOŘOV
 P.Č. 1412/1 - 731 m²
 1420 - 895 m²
 Σ 1626 m²

0 100 200 300 400 500 m

1 : 10 000



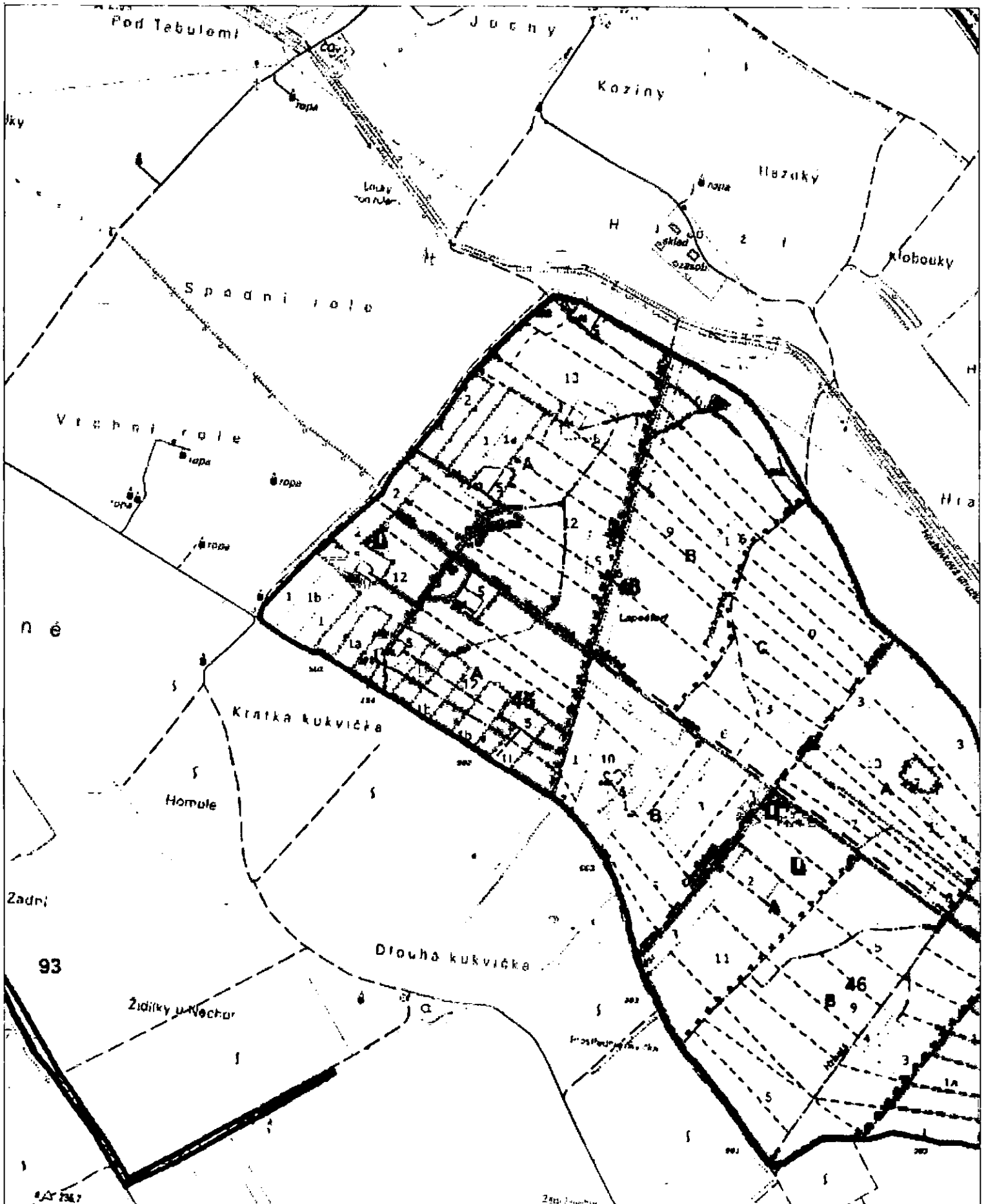
LZ 4- ŽIDLOHOVICE
 POLESÍ 25-HODOVINO
 LÚ 1- ŽELEZNÉ DOKY

LHC STŘEŽNICE
 LHP 2017-2026
 POROST 48A103

MHD - ZONDA STARÝ PODDVOŘOV 36
 K.Ú. STARÝ PODDVOŘOV
 p.č. 1472/1 - 731 m²
 1420 - 895 m²
 Σ 1626 m²

0 10 20 30 40 50 m

1 : 1 000



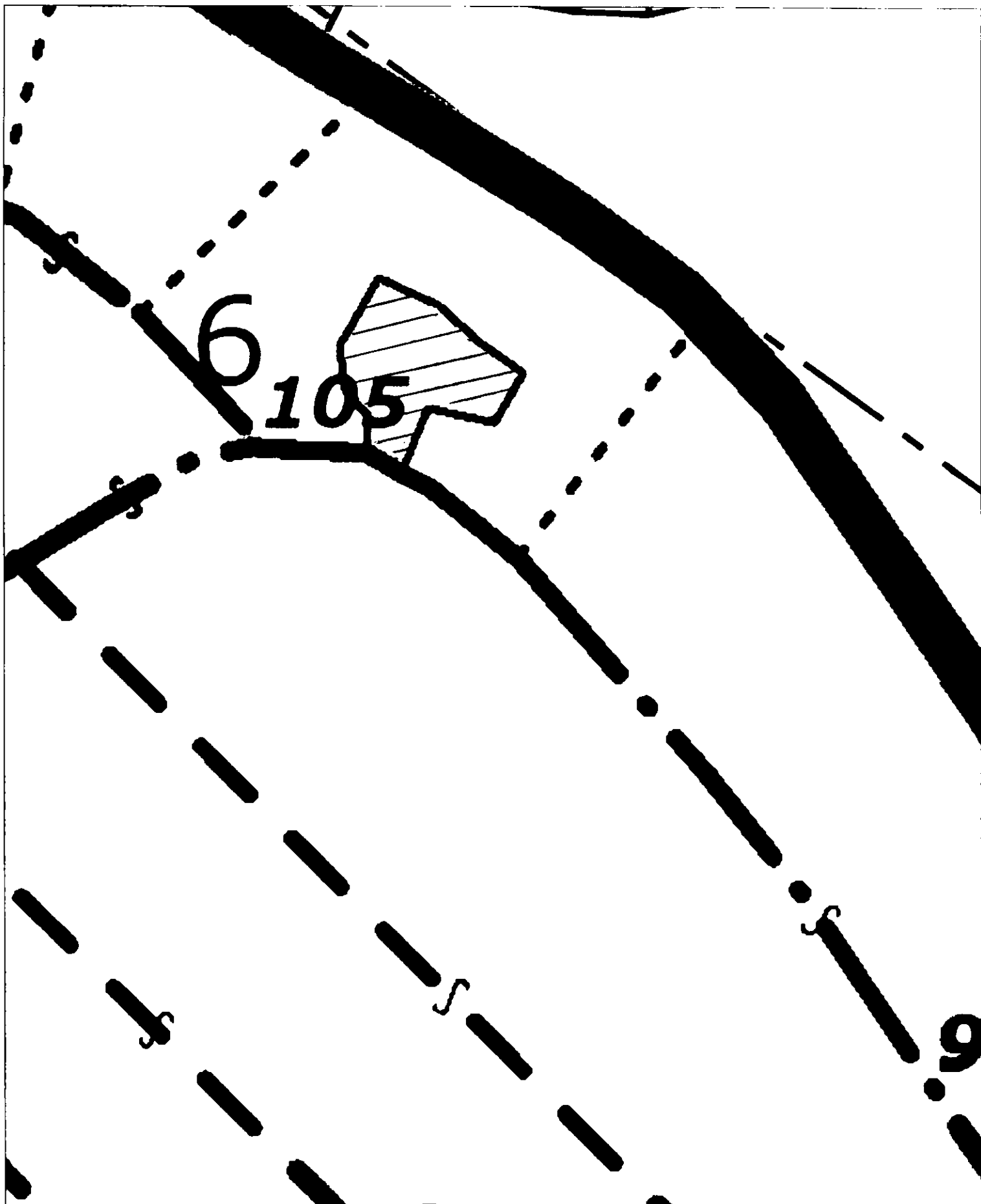
LZ 4- ŽIDLHOVICE
 POLESÍ 25-HODONÍN
 LV 1- ČERVENÉ DŮBKY

LHC STRAŽNICE
 LHP 2017-2026
 POROST 483105

MUD-SONDA PODIVŮROV 33
 LV. STARÍ PODIVŮROV
 P.Ě. 1428 - 484 m²
 1429 - 877 m²
 Σ 1361 m²

0 100 200 300 400 500 m

1 : 10 000



LZ 4- ŽIDLONOVCE,
POLESÍ 25-HODONÍN
LÚ 1- ČERVENÉ DŮLKY

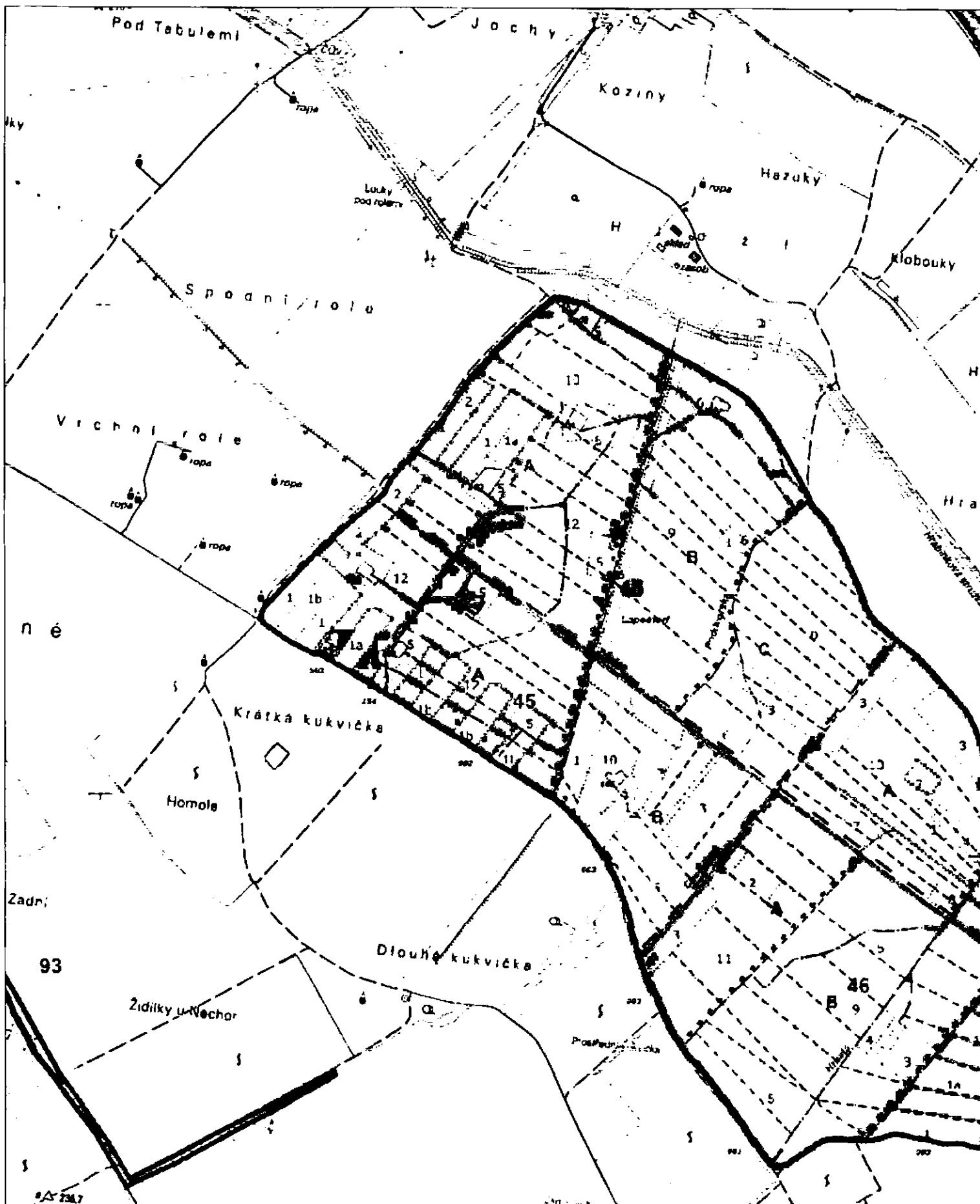
LHC STRUŽNICE
LHP 2017-2026
POROST 48B105

MND - SONDA PODDVOŘOV 33
K.Ú. STŘEŠÍ PODDVOŘOV
P.Č. 1428 - 484 m²
1429 - 877 m²

Σ 1361 m²

0 10 20 30 40 50 m

1 : 1 000



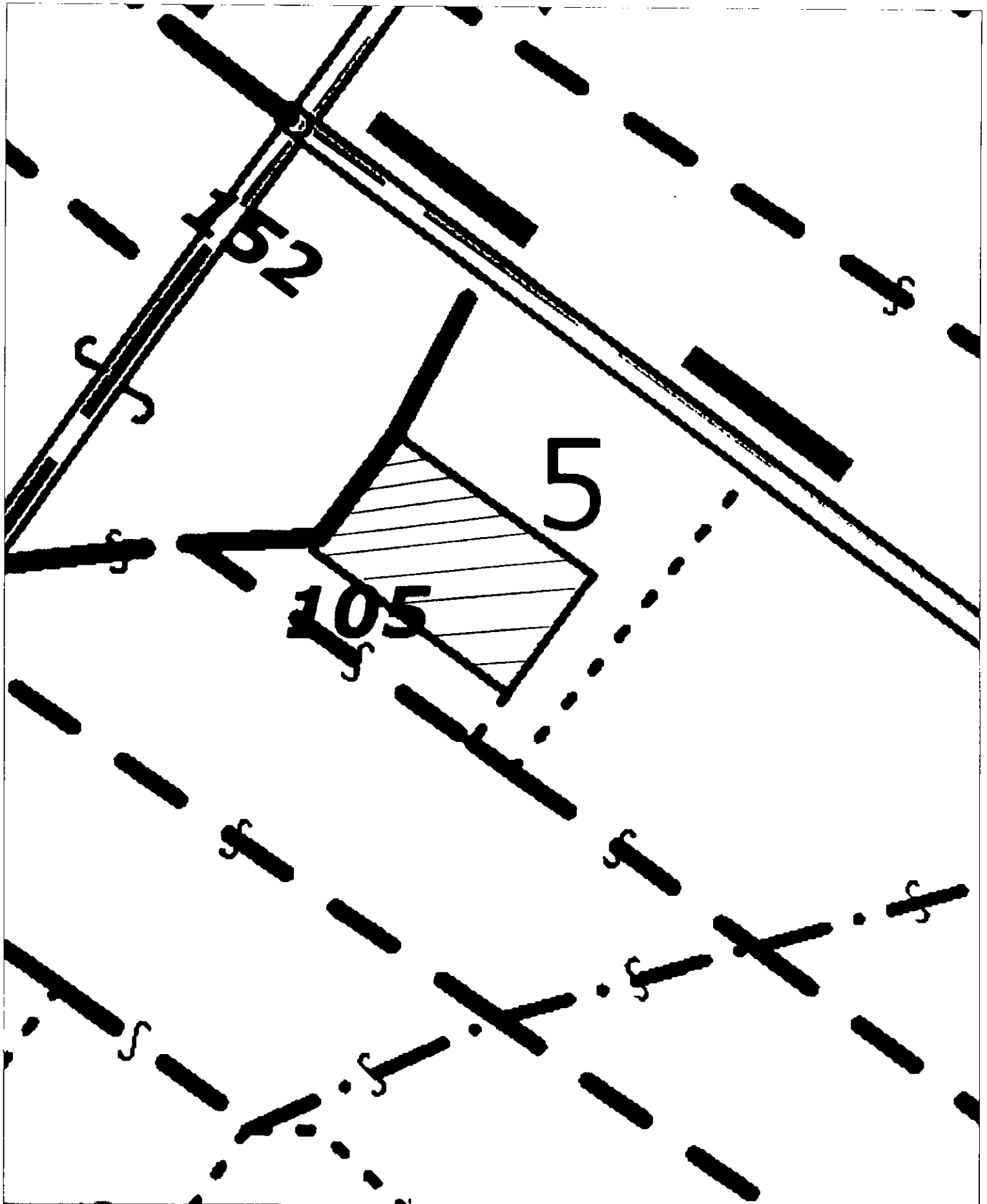
LZ 4- ŽIDLOHOVICE
 PLESÍ 25- HADOMÍN
 LU 1- ČERVENÉ DOLKY

LHC STRAŽNICE
 LHP 2017-2026
 POROST 45A 105

MUD.-SONDA PODDUBOV 22
 K.M. STARÍ PODDUBOV
 P.Č. 14149/1 - 147 m²
 1453/1 - 119 m²
 1454 - 1277 m²
 1456/1 - 3 m²

0 100 200 300 400 500 m

1 : 10 000



LZ 4- ŽIDLONOVCE
 POLESÍ 25- HODONÍN
 LÚ 1- ČERVENÉ DOBKY

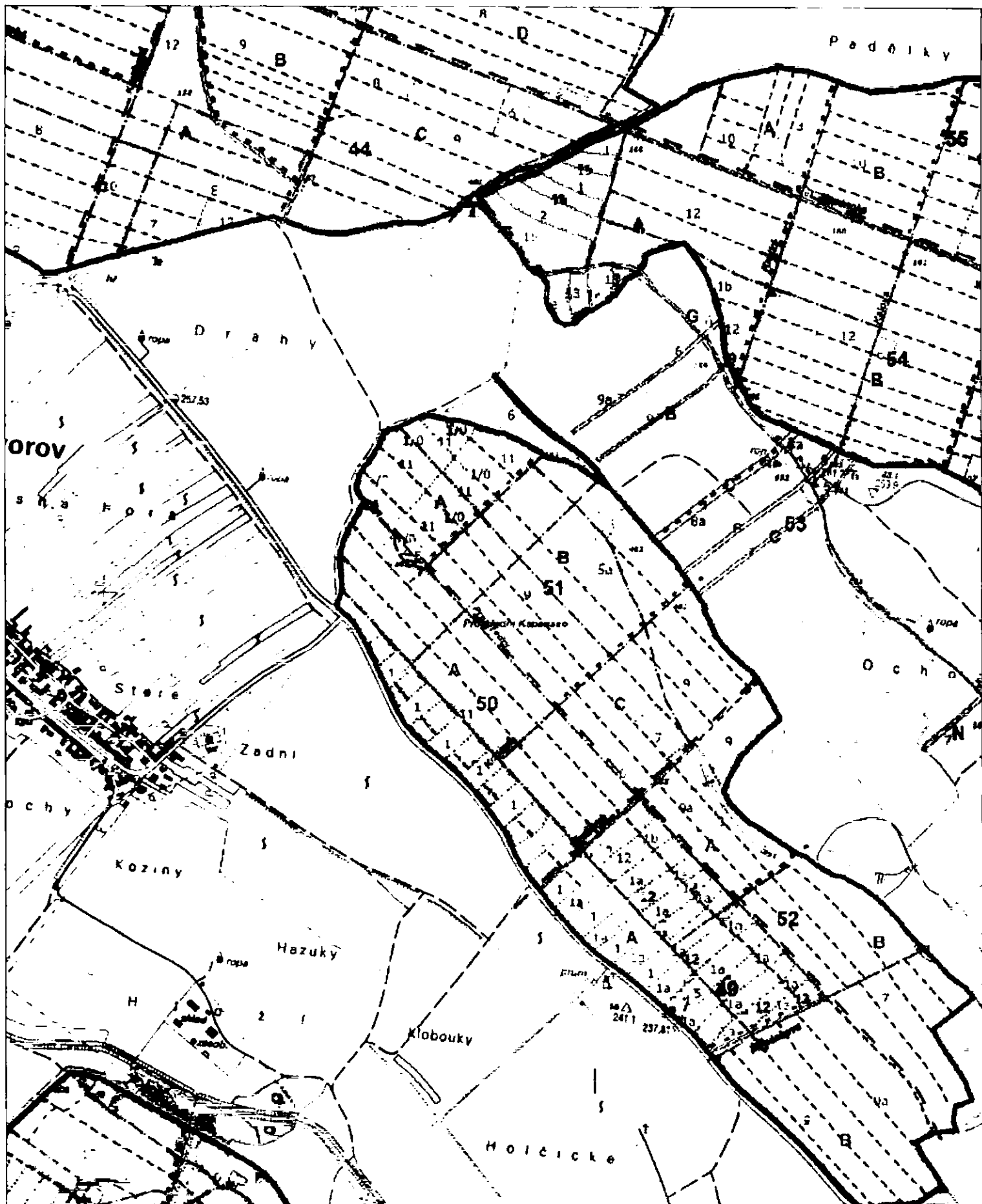
LHC STŘEŽENICE
 LHP 2017-2026
 PŮDOST 45 A 105

MND - SONDA PŮDDVORŮV 22
 K.Ú. STARÝ PŮDDVORŮV
 P.Č. 1449/1 - 147 m²
 1453/1 - 119 m²
 1454 - 1277 m²
 1456/1 - 3 m²

 Σ 1546 m²

0 10 20 30 40 50 m

1 : 1 000



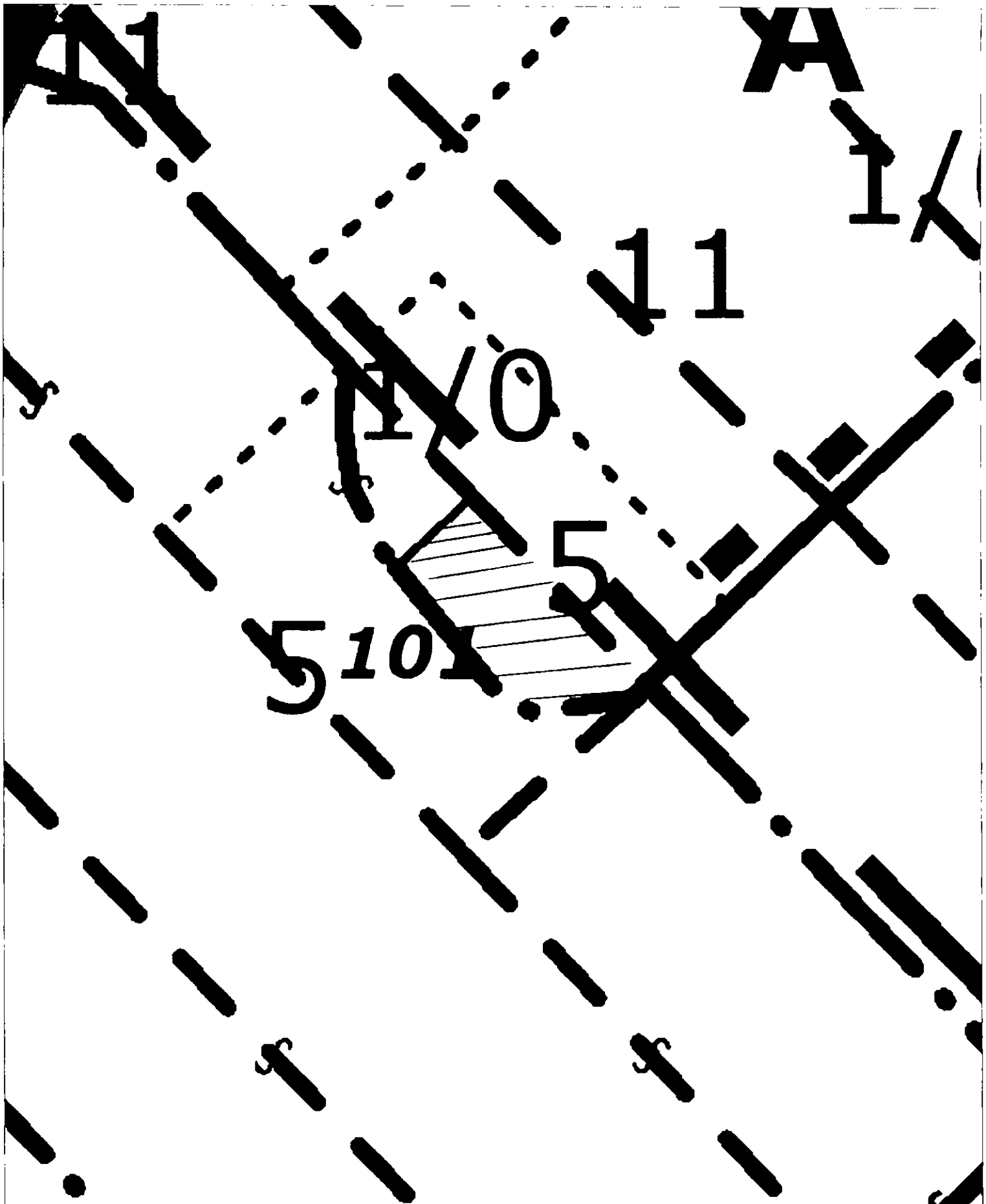
L2 4. ŽIDLOCHOVICE
 POLESÍ 25- HODONÍN
 LH 1. ČERVENÉ DŮLKY

LHC STRAŽNICE
 LHP 2017-2026
 POČIST 50A 101

MND - SONDA PODDVOŘOV 48
 K.ú. Dolní Bojanovice
 p.č. 3855 - 1056 m²
 3867 - 63 m²
 38711 - 13 m²
 1127 m²

0 100 200 300 400 500 m

1 : 10 000




L2 4. ŽIDLOCHOVICE
 POLESÍ 25- HODOVÍN
 LÚ 1- ČERVENÉ DOMKY

LHC STŘEŽNICE
 LHP 2017-2026
 POROST SÚA 101

MND- SOUDA PODDYORAV 48
 k.ú. DOLNÍ BOJANOVICE
 p.č. 3855 - 1056 m²
 3867 - 63 m²
 3871/1 - 13 m²
 Σ 1132 m²

0 10 20 30 40 50 m

1 : 1 000



NABYLO PRÁVNÍ MOCI	31. 7. 2009	①
DNE:		
Podpis:	[Redacted]	
Datum:	31. 7. 2009	

OBVODNÍ BÁŇSKÝ ÚŘAD V BRNĚ

V Brně dne 1.7.2009

č.j. 02836/2009/01/001

ROZHODNUTÍ

Obvodní báňský úřad v Brně, jako věcně příslušný orgán státní báňské správy podle ustanovení § 41 odst. 2 písm. a) zákona č. 61/1988 Sb., o hornické činnosti, výbušninách a o státní báňské správě, ve znění pozdějších předpisů a místně příslušný podle ustanovení § 38 odst. 2 zákona č. 61/1988 Sb., o hornické činnosti, výbušninách a o státní báňské správě, ve znění pozdějších předpisů, na základě návrhu organizace

MND a. s.
Hodonín, Úprkova 807/6, PSČ 695 01
IČ: 277 32 932

ze dne 21.5.2009, č.j. 2632/09,

mění (rozděljuje)

podle ustanovení § 27 odst. 1 zákona č. 44/1988 Sb., o ochraně a využití nerostného bohatství ve znění pozdějších předpisů, v součinnosti s dotčenými orgány státní správy, zejména v dohodě s orgány životního prostředí Odborem výkonu státní správy VII, Ministerstva životního prostředí ze dne 4.6.2009, č.j. 2836/09 a na základě udělení předchozího souhlasu k podání návrhu na změnu (rozdělení) dobývacího prostoru Poddvorov, ev. č. 4 0021, Ministerstvem životního prostředí, Odborem výkonu státní správy, ze dne 18.12.2007, č.j. 560/3255/07, dobývací prostor

PODDVOROV

ev. č. 4 0021

o původním plošném obsahu 7,028441 km², na dobývací prostor **Dolní Bojanovice V, ev. č. 4 0128 a Dolní Bojanovice VI, ev. č. 4 0021.**

Obvodní báňský úřad v Brně

stanovuje

podle ustanovení § 27 odst. 1 zákona č. 44/1988 Sb., o ochraně a využití nerostného bohatství, ve znění pozdějších předpisů, nové hranice dobývacího prostoru Poddvorov a mění název dobývacího prostoru Poddvorov na

Dolní Bojanovice VI, ev. č. 4 0021,

o plošném obsahu na povrchu $4,356353 \text{ km}^2$, které tvoří nepravidelný obrazec o vrcholech 4, 5, 6, 7, 20, 21, 22, 23, 24, 25, 26, 27, 28 a 29 a které jsou určeny souřadnicemi v platném souřadnicovém systému JTSK.

Seznam souřadnic vrcholů na povrchu dobývacího prostoru Dolní Bojanovice VI

Vrchol	X	Y
4	1 200500.00	572900.00
5	1 201200.00	574 000.00
6	1 201000.00	575 000.00
7	1 200000.00	575 000.00
20	1 198837.66	573 679.16
21	1 198780.26	573 720.19
22	1 198697.10	573 618.94
23	1 198655.81	573 566.99
24	1 198627.79	573 526.09
25	1 198603.99	573 484.41
26	1 198611.93	573 479.50
27	1 198640.13	573 454.69
28	1 198192.42	572 945.93
29	1 199731.87	572 554.57

Dobývací prostor je pod povrchem určen souřadnicemi v platném souřadnicovém systému JTSK.

Seznam souřadnic vrcholů pod povrchem Dolní Bojanovice VI

Vrchol	X	Y	Z
104	1 200 500,00	572 900,00	-340,00
105	1 201 200,00	574 000,00	-340,00
149	1 201 010,00	576 030,00	-340,00
150	1 200 700,00	576 030,00	-340,00
107	1 200 000,00	575 000,00	-340,00
108	1 199 236,54	574 132,43	-340,00
109	1 199 190,00	574 210,00	-340,00
110	1 198 880,00	574 470,00	-340,00
111	1 198 030,00	573 360,00	-340,00
112	1 198 416,68	573 200,78	-340,00
113	1 197 800,00	572 500,00	-340,00
153	1 197 757,56	572 432,09	-340,00
154	1 198 245,00	572 220,00	-340,00
155	1 198 875,00	573 095,00	-340,00
156	1 199 460,45	572 432,51	-340,00
128	1 200 500,00	572 900,00	-2 050,00
129	1 201 200,00	574 000,00	-2 050,00
151	1 201 010,00	576 030,00	-2 050,00
152	1 200 700,00	576 030,00	-2 050,00
131	1 200 000,00	575 000,00	-2 050,00

132	1 199 236,54	574 132,43	-2 050,00
133	1 199 190,00	574 210,00	-2 050,00
134	1 198 880,00	574 470,00	-2 050,00
135	1 198 030,00	573 360,00	-2 050,00
136	1 198 416,68	573 200,78	-2 050,00
137	1 197 800,00	572 500,00	-2 050,00
157	1 197 757,56	572 432,09	-2 050,00
158	1 198 245,00	572 220,00	-2 050,00
159	1 198 875,00	573 095,00	-2 050,00
160	1 199 460,45	572 432,51	-2 050,00

Hranice dobývacího prostoru Dolní Bojanovice VI, ev. č. 4 0021, jsou navrženy tak, aby byly respektovány zájmy hospodárného dobývání výhradního ložiska Poddvorov, Poddvorov 82 a Poddvorov 125 - ropy a hořlavého zemního plynu a současně, aby byly respektovány zájmy dotčených právnických i fyzických osob, jichž se těžební činnost na ložisku dotýká.

Dobývací prostor **Dolní Bojanovice VI, ev. č. 4 0021**, je stanoven v k.ú. Dolní Bojanovice o ploše 2,294774 km², v k.ú. Starý Poddvorov o ploše 1,712135 km², v k.ú. Josefov u Hodonína o ploše 0,093767 km² a v k.ú. Prušánky o ploše 0,255677 km².

- Identifikační číslo katastrálního území Dolní Bojanovice 628701
- Identifikační číslo katastrálního území Starý Poddvorov 755168
- Identifikační číslo katastrálního území Josefov u Hodonína 661490
- Identifikační číslo katastrálního území Prušánky 734021
- ZÚJ obce Dolní Bojanovice 586137
- ZÚJ obce Starý Poddvorov 586561
- ZÚJ obce Josefov u Hodonína 586234
- ZÚJ obce Prušánky 586498
- Jihomoravský kraj - kód kraje CZ062
- Okres Hodonín – kód okresu CZ0625

Obvodní báňský úřad v Brně dále

stanovuje

podle ustanovení § 27 odst. 1 zákona č. 44/1988 Sb., o ochraně a využití nerostného bohatství, ve znění pozdějších předpisů, nové hranice rozděleného dobývacího prostoru Poddvorov a mění název dobývacího prostoru Poddvorov na

Dolní Bojanovice V, ev. č. 4 0128,

o plošném obsahu na povrchu 2,672087 km², které tvoří nepravidelný obrazec o vrcholech **1, 2, 3, 4, 5, 6, 7, 8, 9, 10, 11, 12, 13, 14, 15, 16 a 17**, které jsou určeny souřadnicemi v platném souřadnicovém systému JTSK.

Seznam souřadnic vrcholů na povrchu dobývacího prostoru Dolní Bojanovice V

Vrchol	X	Y
1	1 199 731,87	572 554,57
2	1 198 192,42	572 945,93

3	1 197 800,00	572 500,00
4	1 197 300,00	571 700,00
5	1 197 300,00	571 500,00
6	1 198 085,00	571 500,00
7	1 198 405,00	570 495,00
8	1 198 639,00	570 573,00
9	1 198 456,00	571 140,00
10	1 199 421,00	571 476,00
11	1 199 681,00	571 385,00
12	1 199 747,00	571 392,00
13	1 199 767,00	571 467,00
14	1 199 725,00	571 476,00
15	1 199 550,00	571 506,00
16	1 198 970,00	572 087,00
17	1 198 810,00	572 140,00

Dobývací prostor je pod povrchem určen souřadnicemi v platném souřadnicovém systému JTSK.

Seznam souřadnic vrcholů pod povrchem Dolní Bojanovice V

Vrchol	X	Y	Z
101	1 199 995,00	572 545,00	-350,00
102	1 199 635,00	572 235,00	-350,00
103	1 198 875,00	573 095,00	-350,00
104	1 198 245,00	572 220,00	-350,00
105	1 197 590,00	572 505,00	-350,00
106	1 197 250,00	571 940,00	-350,00
107	1 197 315,00	571 655,00	-350,00
108	1 197 585,00	571 500,00	-350,00
109	1 197 855,00	571 550,00	-350,00
110	1 197 745,00	571 330,00	-350,00
111	1 198 145,00	571 105,00	-350,00
112	1 198 810,00	571 435,00	-350,00
113	1 199 360,00	572 140,00	-350,00
114	1 199 625,00	571 695,00	-350,00
115	1 199 485,00	571 510,00	-350,00
116	1 199 410,00	571 135,00	-350,00
117	1 199 660,00	571 015,00	-350,00
118	1 200 055,00	571 475,00	-350,00
119	1 200 275,00	571 875,00	-350,00
120	1 200 170,00	571 970,00	-350,00
121	1 200 350,00	572 240,00	-350,00
122	1 199 995,00	572 545,00	-1 710,00
123	1 199 635,00	572 235,00	-1 710,00

124	1 198 875,00	573 095,00	-1 710,00
125	1 198 245,00	572 220,00	-1 710,00
126	1 197 590,00	572 505,00	-1 710,00
127	1 197 250,00	571 940,00	-1 710,00
128	1 197 315,00	571 655,00	-1 710,00
129	1 197 585,00	571 500,00	-1 710,00
130	1 197 855,00	571 550,00	-1 710,00
131	1 197 745,00	571 330,00	-1 710,00
132	1 198 145,00	571 105,00	-1 710,00
133	1 198 810,00	571 435,00	-1 710,00
134	1 199 360,00	572 140,00	-1 710,00
135	1 199 625,00	571 695,00	-1 710,00
136	1 199 485,00	571 510,00	-1 710,00
137	1 199 410,00	571 135,00	-1 710,00
138	1 199 660,00	571 015,00	-1 710,00
139	1 200 055,00	571 475,00	-1 710,00
140	1 200 275,00	571 875,00	-1 710,00
141	1 200 170,00	571 970,00	-1 710,00
142	1 200 350,00	572 240,00	-1 710,00

Hranice dobývacího prostoru Dolní Bojanovice V, ev. č. 4 0128, jsou navrženy tak, aby byly respektovány zájmy hospodárného dobývání výhradního ložiska Poddvorov – východ - hořlavého zemního plynu a současně, aby byly respektovány zájmy dotčených právnických i fyzických osob, jichž se těžební činnost na ložisku dotýká.

Dobývací prostor **Dolní Bojanovice V, ev. č. 4 0128**, je stanoven v k.ú. Dolní Bojanovice o ploše 2,234958 km² a k.ú. Mutěnice o ploše 0,437129 km².

- Identifikační číslo katastrálního území Dolní Bojanovice 628701
- Identifikační číslo katastrálního území Mutěnice 700444
- ZÚJ obce Dolní Bojanovice 586137
- ZÚJ obce Mutěnice 586412
- Jihomoravský kraj - kód kraje CZ062
- Okres Hodonín – kód okresu CZ0625

Původní dobývací prostor Poddvorov, ev. č. 4 0021, byl stanoven pro dobývání výhradního ložiska Poddvorov ropy a hořlavého zemního plynu a byl stanoven rozhodnutím Ústředního geologického úřadu Praha, ze dne 8.12.1967, č.j. GO/2624/67/LE/hof, dobývací prostor byl rozšířen rozhodnutím Obvodního báňského úřadu v Brně ze dne 4.1.1996, č.j. 6268/95-465-08 a změněn rozhodnutím Obvodního báňského úřadu v Brně ze dne 9.5.2005, č.j. 2691/05.

Pro dobývací prostory Dolní Bojanovice V, ev. č. 4 0128 a Dolní Bojanovice VI, ev. č. 4 0021, zůstávají v platnosti podmínky stanovené rozhodnutím Ústředního geologického úřadu Praha, ze dne 8.12.1967, č.j. GO/2624/67/LE/hof, rozhodnutím Obvodního báňského úřadu v Brně ze dne 4.1.1996, č.j. 6268/95-465-08 a rozhodnutím Obvodního báňského úřadu v Brně ze dne 9.5.2005, č.j. 2691/05.

Odůvodnění

Podáním organizace MND a. s., Hodonín, Úprkova 807/6, PSČ 695 01, bylo dne 21.5.2009, č.j. 2632/09, zahájeno řízení ve smyslu ustanovení § 28 odst. 3 zákona č. 44/1988 Sb., o ochraně a využití nerostného bohatství, ve znění pozdějších předpisů. Žádost a dokumentace byla ze strany organizace předložena ve dvou úplných vyhotoveních, byla zpracovaná ve smyslu ustanovení § 2 vyhlášky č. 172/92 Sb., o dobývacích prostorech, v platném znění.

Návrh na rozdělení dobývacího prostoru doložila organizace předepsanou dokumentací dle ustanovení § 2 vyhlášky č. 172/1992 Sb., o dobývacích prostorech, ve dvou vyhotoveních, zpracovanou oprávněnou organizací MND a. s., Hodonín, Úprkova 807/6, PSČ 695 01. Mapy povrchové situace zpracované podle odstavce 4 písmena a) citované vyhlášky a údaje podle odstavce 4 písmena b) citované vyhlášky, ověřil hlavní [REDAKCE]. Ověřená mapa povrchové situace byla předložena v 9 vyhotoveních.

Obvodní báňský úřad v Brně nařídil na den 4.6.2009 ve smyslu ustanovení § 28 odst. 3 citovaného zákona ústní jednání spojené s místním šetřením. Ústní jednání bylo vypsáno a doručeno všem účastníkům řízení a dotčeným orgánům státní správy. Tyto výše uvedení prokazatelně převzali oznámení o zahájení řízení ve věci změny dobývacího prostoru Poddvorov. K projednávání problematice změny dobývacího prostoru Poddvorov, v okrese Hodonín, zástupce organizace paní Marcela Hrbáčková seznámila přítomné s legislativní částí projednávání problematiky, následně pak s geologickou problematikou a [REDAKCE] popsal geodetické a technické podmínky změny – rozdělení dobývacího prostoru Poddvorov.

K vlastnímu řízení organizace doložila předchozí souhlas Ministerstva životního prostředí, odboru výkonu státní správy VII, Mezírka 1, 602 00 BRNO, ze dne 18.12.2007, č.j. 560/3255/07, k návrhu na změnu dobývacího prostoru Poddvorov, pro dobývání výhradního ložiska vyhrazených nerostů ropy a hořlavého zemního plynu Poddvorov ev. č. lož. 3083072 a 3083071, které je souhlasné.

Při ústním jednání bylo dohodnuto, že dobývací prostor Poddvorov bude rozdělen na dobývací prostor Dolní Bojanovice V a dobývací prostor Dolní Bojanovice VI, u dobývacího prostoru Dolní Bojanovice VI bude použito evidenční číslo dobývacího prostoru Poddvorov.

Z ústního jednání se telefonicky omluvili:

Starosta Obce Josefov, se sdělením, že nemá připomínek.

Starosta Obce Starý Poddvorov, se sdělením, že nemá připomínek.

Zástupce Ministerstva životního prostředí, OVSS VII, se sdělením, že byl vydán předchozí souhlas ke změně dobývacího prostoru Poddvorov a nemá připomínek.

Organizace, která má právo výhradní ložisko dobývat, projednala návrh na změnu dobývacího prostoru s orgány státní správy a fyzickými a právníckými osobami jejichž zájmu se změna dobývacího prostoru dotýká. Uplatněné připomínky, požadavky a stanoviska byly zdejší úřadem zahrnuty do obsahu rozhodnutí, další překážky k rozdělení dobývacího prostoru Poddvorov nejsou zdejšímu úřadu známy, proto bylo rozhodnuto tak, jak je výše uvedeno.

Správní poplatek byl vyměřen podle sazebníku poplatků ustanovením § 4 zákona č. 634/2004 Sb., o správních poplatcích, v platném znění, ve výši [REDAKCE] Kč. Správní poplatek byl vybrán podle ustanovení § 5 citovaného zákona, ve výši [REDAKCE] Kč, zaprotokolováno pod č.j. 2632/09 a kolkové známky byly vylepeny na originálu rozhodnutí.

V příloze zdejší úřad vrací jedno vyhotovení změny dobývacího prostoru Poddvorov opatřené doložkou zdejšího úřadu.

Po nabytí právní moci bude v evidenci zdejšího úřadu vyznačena změna dobývacího prostoru Poddvorov.

Poučení

Proti tomuto rozhodnutí může účastník řízení podat podle ustanovení § 81 až § 83 zákona č. 500/2004 Sb., správní řád, ve znění pozdějších předpisů, odvolání k Českému báňskému úřadu v Praze, prostřednictvím Obvodního báňského úřadu v Brně, ve lhůtě 15 dnů ode dne jeho doručení. Odvolání se podává s potřebným počtem stejnopisů tak, aby každý účastník dostal jeden stejnopis. Nepodá-li účastník potřebný počet stejnopisů, vyhotoví je na jeho náklady Obvodní báňský úřad v Brně. Podané odvolání má v souladu s ustanovením § 85 odst. 1 správního řádu odkladný účinek. Odvolání jen proti odůvodnění rozhodnutí je nepřipustné.



Rozdělovník:

účastníci řízení - doručení do vlastních rukou

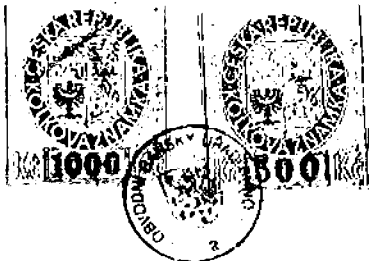
1. MND a. s., Úprkova 807/6, 695 30 Hodonín
2. Obec Starý Poddvorov, Starý Poddvorov č.p.230, 696 16 STARÝ PODDVOROV
3. Obec Dolní Bojanovice, Hlavní 383, 696 17 Dolní Bojanovice
4. Obec Mutěnice, Masarykova 200, 696 11 Mutěnice
5. Obec Josefov, Hlavní 131, 696 21 pošta Prušánky
6. Obec Prušánky, Hlavní 100, 696 21 Prušánky

dotčené orgány státní správy a samosprávy - doručení

7. Městský úřad Hodonín, Stavební úřad, Horní Valy 2, 695 01 Hodonín + mapová příloha
8. Městský úřad Hodonín, Odbor životního prostředí a zemědělství, Masarykovo nám. 6, 695 35 Hodonín + mapová příloha
9. Krajský úřad Jihomoravského kraje, Odbor životního prostředí, Žerotínovo nám. 3/5, 601 82 Brno + mapová příloha
10. Ministerstvo životního prostředí, odbor výkonu státní správy VII, Mezírka 1, 602 00 BRNO + mapová příloha

na vědomí - obyčejně

11. Český báňský úřad v Praze, Kozí 4, PRAHA 1 + mapová příloha
12. Česká geologická služba - GEOFOND ČR, Odbor informací o nerostných surovinách, Kostelní 26, 176 06 PRAHA + mapová příloha
13. Katastrální úřad v Hodoníně, Dobrovolského 255, 695 01 Hodonín + mapová příloha



NABYLO PRÁVNÍ MOCI	30.07.2010
DNE:	
Podp	
Datum:	17.08.2010

OBVODNÍ BÁŇSKÝ ÚŘAD V BRNĚ

č.j. SBS 19735/2010/01/002

V Brně dne 07.07.2010

ROZHODNUTÍ

Obvodní báňský úřad v Brně (dále také „OBÚ v Brně“) jako věcně příslušný orgán státní báňské správy podle ustanovení § 41 odst. 2 písm. a) zákona č. 61/1988 Sb., o hornické činnosti, výbušninách a o státní báňské správě, ve znění pozdějších předpisů (dále jen „zákon č. 61/1988 Sb.“) a místně příslušný podle ustanovení § 27 odst. 7 zákona č. 44/1988 Sb., o ochraně a využití nerostného bohatství (horní zákon), ve znění pozdějších předpisů (dále jen „horní zákon“) a na základě návrhu organizace

MND a.s.
Hodonín, Úprkova 807/6, PSČ 695 01
IČ: 27732932

zaevidovaného na OBÚ v Brně dne 21.06.2010 pod č.j. SBS 19735/2010/01

m ě n í

podle ustanovení § 27 odst. 1 horního zákona a ve smyslu ustanovení § 2 odst. 3 písmena b) vyhlášky č. 172/1992 Sb., o dobývacích prostorech, ve znění pozdějších předpisů, dobývací prostor

Dolní Bojanovice VI
ev. č. 4 0021

o plošném rozsahu na povrchu **4,356353 km²** a v úrovni ložiska **6,017249 km²** následovně:

Obvodní báňský úřad v Brně

r u š í

následující souřadnice povrchového vymezení dobývacího prostoru:

Seznam souřadnic vrcholů na povrchu:

číslo vrcholu	Y (m)	X (m)
4	572900.00	1200500.00
5	574000.00	1201200.00
6	575000.00	1201000.00
7	575000.00	1200000.00

20	573679.16	1198837.66
21	573720.19	1198780.26
22	573618.94	1198697.10
23	573566.99	1198655.81
24	573526.09	1198627.79
25	573484.41	1198603.99
26	573479.50	1198611.93
27	573454.69	1198640.13
28	572945.93	1198192.42
29	572554.57	1199731.87

a dále následující souřadnice v úrovni ložiska:

Seznam souřadnic vrcholů v úrovni ložiska:

číslo vrcholu	Y (m)	X (m)	Z (m)
104	572900.00	1200500.00	-340.00
105	574000.00	1201200.00	-340.00
149	576030.00	1201010.00	-340.00
150	576030.00	1200700.00	-340.00
107	575000.00	1200000.00	-340.00
108	574132.43	1199236.54	-340.00
109	574210.00	1199190.00	-340.00
110	574470.00	1198880.00	-340.00
111	573360.00	1198030.00	-340.00
112	573200.78	1198416.68	-340.00
113	572500.00	1197800.00	-340.00
153	572432.09	1197757.56	-340.00
154	572220.00	1198245.00	-340.00
155	573095.00	1198875.00	-340.00
156	572432.51	1199460.45	-340.00
128	572900.00	1200500.00	-2050.00
129	574000.00	1201200.00	-2050.00
151	576030.00	1201010.00	-2050.00
152	576030.00	1200700.00	-2050.00
131	575000.00	1200000.00	-2050.00
132	574132.43	1199236.54	-2050.00
133	574210.00	1199190.00	-2050.00
134	574470.00	1198880.00	-2050.00
135	573360.00	1198030.00	-2050.00
136	573200.78	1198416.68	-2050.00
137	572500.00	1197800.00	-2050.00
157	572432.09	1197757.56	-2050.00
158	572220.00	1198245.00	-2050.00
159	573095.00	1198875.00	-2050.00
160	572432.51	1199460.45	-2050.00

stanovuje

následující souřadnice povrchového vymezení dobývacího prostoru:

Seznam souřadnic vrcholů na povrchu:

číslo vrcholu	Y (m)	X (m)
4	572900.00	1200500.00
5	574000.00	1201200.00
6	575000.00	1201000.00
7	575000.00	1200000.00
20	573679.16	1198837.66
21	573720.19	1198780.26
22	573618.94	1198697.10
23	573566.99	1198655.81
24	573526.09	1198627.79
25	573484.41	1198603.99
26	573479.50	1198611.93
27	573454.69	1198640.13
30	573176.00	1198395.00
31	573260.00	1199180.00
32	572732.00	1200126.00

a následující souřadnice vymezení dobývacího prostoru v úrovni ložiska:

Seznam souřadnic vrcholů v úrovni ložiska:

číslo vrcholu	Y (m)	X (m)	Z (m)
104	572900.00	1200500.00	-340.00
105	574000.00	1201200.00	-340.00
149	576030.00	1201010.00	-340.00
150	576030.00	1200700.00	-340.00
107	575000.00	1200000.00	-340.00
108	574132.43	1199236.54	-340.00
109	574210.00	1199190.00	-340.00
110	574470.00	1198880.00	-340.00
111	573360.00	1198030.00	-340.00
112	573200.78	1198416.68	-340.00
161	573176.00	1198395.00	-340.00
162	573260.00	1199180.00	-340.00
163	572732.00	1200126.00	-340.00
128	572900.00	1200500.00	-2050.00
129	574000.00	1201200.00	-2050.00
151	576030.00	1201010.00	-2050.00
152	576030.00	1200700.00	-2050.00
131	575000.00	1200000.00	-2050.00
132	574132.43	1199236.54	-2050.00
133	574210.00	1199190.00	-2050.00
134	574470.00	1198880.00	-2050.00
135	573360.00	1198030.00	-2050.00
136	573200.78	1198416.68	-2050.00
164	573176.00	1198395.00	-2050.00
165	573260.00	1199180.00	-2050.00
166	572732.00	1200126.00	-2050.00

Plošné vymezení dobývacího prostoru (dále jen „DP“) Dolní Bojanovice VI na povrchu po jeho změně je 3,651484 km² a v úrovni ložiska 5,008184 km².

DP Dolní Bojanovice VI, ev.č. 4 0021, je stanoven v k.ú. Dolní Bojanovice o ploše 1,587882 km², v k.ú. Starý Poddvorov o ploše 1,705971 km², v k.ú. Josefov u Hodonína o ploše 0,260652 km² a v k.ú. Prušánky o ploše 0,096979 km².

Identifikační číslo katastrálního území Dolní Bojanovice 628701;
Identifikační číslo katastrálního území Starý Poddvorov 755168;
Identifikační číslo katastrálního území Josefov u Hodonína 661490;
Identifikační číslo katastrálního území Prušánky 734021;
ZÚJ obce Dolní Bojanovice 586137;
ZÚJ obce Starý Poddvorov 586561;
ZÚJ obce Josefov u Hodonína 586234;
ZÚJ obce Prušánky 586498;
Jihomoravský kraj – kód kraje CZ062;
Okres Hodonín – kód okresu CZ0625.

Ostatní údaje o dobývacím prostoru Dolní Bojanovice VI, ev. č. 4 0021, zůstávají nezměněné ve smyslu platnosti rozhodnutí Ústředního geologického úřadu Praha ze dne 08.12.1967 č.j. GO/2624/67/LE/hof, které bylo změněno rozhodnutím Obvodního báňského úřadu v Brně ze dne 04.01.1996 č.j. 6268/95-08, rozhodnutím Obvodního báňského úřadu v Brně ze dne 09.05.2005 č.j. 2691/05 a rozhodnutím Obvodního báňského úřadu v Brně č.j. 02836/2009/01/001 ze dne 01.07.2009.

Pro změnu souřadnic dobývacího prostoru Dolní Bojanovice VI, ev. č. 4 0021, nestanovuje Obvodní báňský úřad v Brně žádné další omezující podmínky.

Odůvodnění:

Podání organizace MND a.s., Hodonín, Úprkova 807/6, PSČ 695 01, IČ : 27732932, bylo u Obvodního báňského úřadu v Brně zahájeno řízení o změně dobývacího prostoru Dolní Bojanovice VI, ev. č. 4 0021, spočívající ve změně souřadnic jednotlivých vrcholů dobývacího prostoru.

K žádosti o změnu dobývacího prostoru Dolní Bojanovice VI, ev. č. 4 0021, byla předložena projektová dokumentace zpracovaná hlavním [REDAKCE] a schválena závodním [REDAKCE] kteří vlastní k předmětné činnosti požadované oprávnění. Projektová dokumentace je vypracována podle požadavku vyhlášky č. 172/1992 o dobývacích prostorech, v platném znění, ve dvou vyhotoveních.

Organizace zdůvodnila předmětnou žádost tím, že „zmenšením v území, které není využíváno k provádění hornické činnosti-dobývání ložiska, v tomto území se nenachází žádná těžební či jiná sonda, těžební technologie ani jiné těžební zařízení. Dobývací prostor v tomto území je tedy nadbytečný a neplní svůj účel definovaný zákonem 44/4988 Sb., v platném znění.

Pod povrchem jsou hranice DP upraveny tak, že dobývací prostor zahrnuje ložiska vyhrazených nerostů Poddvorov, Poddvorov 82 a Poddvorov 125 v celém jejich rozsahu, dobývací prostor je upraven v části, kde přesahoval do území, kde není nalezeno ložisko vyhrazeného nerostu ropy nebo hořlavého zemního plynu.“

OBÚ v Brně nařídil přípisem č.j. SBS 19735/2010/01/001 ze dne 21.06.2010 na 01.07.2010 ve smyslu ustanovení § 28 odst. 3 horního zákona ústní jednání. Daný přípis byl prokazatelně doručen všem známým účastníkům řízení a dotčeným orgánům státní správy. Z daného jednání byl vyhotoven protokol (č.j. OBÚ v Brně SBS 21594/2010/01) ve kterém je dokladováno projednání předmětného podání.

Při výše uvedeném jednání byly vydány tato:

- Vyjádření-dohoda Ministerstva životního prostředí, odboru výkonu státní správy VII, ze dne 01.07.2010 – toto je souhlasné bez podmínek.

- Vyjádření Krajského úřadu Jihomoravského kraje, odboru životního prostředí ze dne 01.07.2010
- toto je souhlasné bez podmínek.

Proto bylo rozhodnuto tak, jak je výše uvedeno.

Správní poplatek byl stanoven ve výši [REDAKCE] Kč dle zmocnění položky č. 58 zákona č. 368/1992 Sb. o správních poplatcích, v platném znění a byl uhrazen kolkovými známkami ve výši [REDAKCE] č. podanými na zdejší úřad pod č.j. SBS 19735/2010/01.

V příloze zdejší úřad vrací jedno vyhotovení změny souřadnic dobývacího prostoru Dolní Bojanovice VI, opatřené povolovací doložkou zdejšího úřadu.

Poučení o opravném prostředku:

Proti tomuto rozhodnutí může účastník řízení podat podle ustanovení § 81 až § 83 zákona č. 500/2004 Sb., správní řád, ve znění pozdějších předpisů (dále jen „správní řád“), odvolání k Českému báňskému úřadu v Praze, prostřednictvím Obvodního báňského úřadu v Brně, ve lhůtě 15 dnů ode dne jeho doručení. Odvolání se podává s potřebným počtem stejnopisů tak, aby každý účastník dostal jeden stejnopis. Nepodá-li účastník potřebný počet stejnopisů, vyhotoví je na jeho náklady Obvodní báňský úřad v Brně. Podané odvolání má v souladu s ustanovením § 85 odst. 1 správního řádu odkladný účinek. Odvolání jen proti odůvodnění rozhodnutí je nepřipustné.

Rozdělovník:

A) Účastníci řízení:


1. MND a.s., Úprkova 807/6, 695 01 Hodonín, IČ: 27732932;
2. Obec Starý Poddvorov, Starý Poddvorov 230, 696 16 Starý Poddvorov, IČ: 00285293;
3. Obec Dolní Bojanovice, Hlavní 383, 696 17 Dolní Bojanovice, IČ: 00284858;
4. Obec Josefov, Hlavní 131, 696 21 pošta Prušánky, IČ: 00488496;
5. Obec Prušánky, Hlavní 100, 696 21 Prušánky, IČ: 00285226.

B) Dotčené orgány státní správy:

1. Ministerstvo životního prostředí ČR – odbor výkonu státní správy VII., Mezírka 1, 602 00 Brno + mapová příloha;
2. Krajský úřad Jihomoravského kraje, Odbor životního prostředí, Žerotínovo nám.3/5, 601 82 Brno + mapová příloha;
3. Městský úřad Hodonín, Stavební úřad, Horní Valy 2, 695 01 Hodonín + mapová příloha;
4. Městský úřad Hodonín, Odbor životního prostředí, Národní třída 25, 695 01 Hodonín + mapová příloha;
5. Krajská hygienická stanice Jihomoravského kraje, Územní pracoviště v Hodoníně, Plucárna 1a, 695 26 Hodonín + mapová příloha.

C) Ostatní:

1. Český báňský úřad v Praze, Kozí 4, 110 01 Praha 1 + mapová příloha;
2. Česká geologická služba-Geofond, Odbor informací o nerostných surovinách, Kostelní 26, 176 06 Praha + mapová příloha;
3. Katastrální úřad v Hodoníně, Dobrovolského 255, 695 01 Hodonín + mapová příloha.



Toto rozhodnutí nabylo
právní moci dne... 8. 12. 2017
Je vykonatelné dne... 8. 12. 2017
Obvodní báňský úřad pro území krajů
Jihomoravského a Zlínského
dne... 8. 12. 2017

OBVODNÍ BÁŇSKÝ ÚŘAD
PRO ÚZEMÍ KRAJŮ JIHMORAVSKÉHO A ZLÍNSKÉHO

V Brně dne 7.11.2017

č.j. SBS 29627/2017/OBÚ-01/2

VEŘEJNÁ VYHLÁŠKA

ROZHODNUTÍ

o změně dobývacího prostoru Dolní Bojanovice VI

Obvodní báňský úřad pro území krajů Jihomoravského a Zlínského, jako věcně příslušný orgán státní báňské správy podle ustanovení § 41 odst. 2 písm. a) zákona č. 61/1988 Sb., o hornické činnosti, výbušninách a o státní báňské správě, ve znění pozdějších předpisů a místně příslušný podle ustanovení § 38 odst. 1 zákona č. 61/1988 Sb., o hornické činnosti, výbušninách a o státní báňské správě, ve znění pozdějších předpisů, na návrh organizace

MND a.s.

Hodonín, Úprkova 807/6, PSČ 695 01
IČ: 28483006

ze dne 4.9.2017, č.j. SBS 29627/2017/OBÚ-01/1,

m ě n í

podle ustanovení § 27 odst. 1 zákona č. 44/1988 Sb., o ochraně a využití nerostného bohatství (horní zákon), ve znění pozdějších předpisů, v součinnosti s dotčenými orgány životního prostředí Krajským úřadem Jihomoravského kraje, Odborem životního prostředí, ze dne 15.8.2017, č.j. S-JMK 114862/201 OŽP/Rich a s Ministerstvem životního prostředí, odborem výkonu státní správy VIII, ze dne 29.8.2017, č.j. MZP/2017/560/300; ENV/2017/14255, dobývací prostor

DOLNÍ BOJANOVICE VI

ev. č. 4 0021

o plošném obsahu 3,6514840 km², s vrcholy č. 4, 5, 6, 7, 20, 21, 22, 23, 24, 25, 26, 27, 30, 31 a 32, stanoveného pro dobývání ropy a hořlavého zemního plynu pro organizaci MND a.s., Hodonín, Úprkova 807/6, PSČ 695 01, IČ: 28483006, následovně:

Obvodní báňský úřad pro území krajů Jihomoravského a Zlínského

r u š í

hranice dobývacího prostoru Dolní Bojanovice VI, ev. č. 4 0021, které tvoří nepravidelný 15-ti úhelník s vrcholy určenými souřadnicemi v platném souřadnicovém systému JTSK.

Seznam souřadnic zrušených vrcholů

vrchol	X	Y
4	1 200 500,00	572 900,00
5	1 201 200,00	574 000,00
6	1 201 000,00	575 000,00
7	1 200 000,00	575 000,00
20	1 198 837,66	573 679,16
21	1 198 780,26	573 720,19
22	1 198 697,10	573 618,94
23	1 198 655,81	573 566,99
24	1 198 627,79	573 526,09
25	1 198 603,99	573 484,41
26	1 198 611,93	573 479,50
27	1 198 640,13	573 454,69
30	1 198 395,00	573 176,00
31	1 199 180,00	573 260,00
32	1 200 126,00	572 732,00

Rušený dobývací prostor Dolní Bojanovice VI, ev. č. 4 0021, se nachází na katastrálním území Starý Poddvorov, identifikační číslo katastrálního území je 755168, ZÚJ obce Starý Poddvorov – 586561, na katastrálním území Prušánky, identifikační číslo katastrálního území je 734021, ZÚJ obce Prušánky – 586498, na katastrálním území Josefov u Hodonína, identifikační číslo katastrálního území je 661490, ZÚJ obce Josefov – 586234, na katastrálním území Dolní Bojanovice, identifikační číslo katastrálního území je 628701, ZÚJ obce Dolní Bojanovice – 586137, Jihomoravský kraj.

Obvodní báňský úřad pro území krajů Jihomoravského a Zlínského

stanovuje

nové hranice dobývacího prostoru Dolní Bojanovice VI, ev. č. 4 0021, o plošném obsahu **0,816850 km²**, které tvoří nepravidelný obrazec o vrcholech **33, 34, 35, 36, 37, 38, 39, 40, 41, 42, 43, 44, 45, 46, 47, 48, 49, 50 a 51**, které jsou určeny souřadnicemi v platném souřadnicovém systému JTSK:

Seznam souřadnic na povrchu (JTSK)

číslo vrcholu	X (m)	Y (m)
33	1 200 400,00	575 000,00
34	1 200 220,00	574 840,00
35	1 200 630,00	574 580,00
36	1 199 750,00	573 850,00
37	1 199 520,00	573 430,00
38	1 198 980,00	573 400,00
39	1 198 720,00	573 510,00
40	1 198 830,00	573 670,00
41	1 198 780,00	573 710,00
42	1 198 610,00	573 490,00

43	1 198 840,00	573 340,00
44	1 199 580,00	573 340,00
45	1 199 910,00	573 590,00
46	1 200 220,00	573 670,00
47	1 200 440,00	574 200,00
48	1 200 960,00	573 830,00
49	1 201 050,00	573 940,00
50	1 200 650,00	574 210,00
51	1 201 070,00	574 640,00

Seznam souřadnic v úrovni ložiska (JTŠK, Bpv)

číslo vrcholu	X (m)	Y (m)	Z (m)
104	1 200 500,00	572 900,00	-340,00
105	1 201 200,00	574 000,00	-340,00
149	1 201 010,00	576 030,00	-340,00
150	1 200 700,00	576 030,00	-340,00
107	1 200 000,00	575 000,00	-340,00
108	1 199 236,54	574 132,43	-340,00
109	1 199 190,00	574 210,00	-340,00
110	1 198 880,00	574 470,00	-340,00
111	1 198 030,00	573 360,00	-340,00
112	1 198 416,68	573 200,78	-340,00
161	1 198 395,00	573 176,00	-340,00
162	1 199 180,00	573 260,00	-340,00
163	1 200 126,00	572 732,00	-340,00
128	1 200 500,00	572 900,00	-2 050,00
129	1 201 200,00	574 000,00	-2 050,00
151	1 201 010,00	576 030,00	-2 050,00
152	1 200 700,00	576 030,00	-2 050,00
131	1 200 000,00	575 000,00	-2 050,00
132	1 199 236,54	574 132,43	-2 050,00
133	1 199 190,00	574 210,00	-2 050,00
134	1 198 880,00	574 470,00	-2 050,00
135	1 198 030,00	573 360,00	-2 050,00
136	1 198 416,68	573 200,78	-2 050,00
164	1 198 395,00	573 176,00	-2 050,00
165	1 199 180,00	573 260,00	-2 050,00
166	1 200 126,00	572 732,00	-2 050,00

Zmenšený dobývací prostor Dolní Bojanovice VI, ev. č. 4 0021, se nachází plochou 0,281927 km² na katastrálním území Dolní Bojanovice, identifikační číslo katastrálního území je 628701, ZÚJ obce Dolní Bojanovice – 586137, plochou 0,414671 km² na katastrálním území Starý Poddvorov, identifikační číslo katastrálního území je 755168, ZÚJ obce Starý Poddvorov – 586561, plochou 0,31365 km² na katastrálním území Prušánky, identifikační číslo katastrálního území je 734021, ZÚJ obce Prušánky – 586498 a plochou 0,88887 km² na katastrálním území Josefov u Hodonína, identifikační číslo katastrálního území je 661490, ZÚJ obce Josefov – 586234.

Dobývací prostor Dolní Bojanovice VI pokrývá ložiska ropy a hořlavého zemního plynu Poddvorov 125, Poddvorov a ložisko hořlavého zemního plynu Poddvorov 82. Ve výkazech GeoV3-01 jsou k datu 31.12.2016 evidovány následující zásoby ropy a hořlavého zemního plynu:

	Ropa v tis. t	Zemní plyn v mil. m ³
Poddvorov 125	8,7	2,3
Poddvorov	13,5	22,6
Poddvorov 82		14,6

V dobývacím prostoru Dolní Bojanovice VI byla velká část vrtů a sond zlikvidována, byla provedena sanace a rekultivace pozemků dotčených těžbou a pozemky navraceny k původnímu využití. K dotěžování zásob a k prověření dalších těžebních možností je využíváno 18 posledních existujících sond. Změna hranic dobývacího prostoru Dolní Bojanovice VI, ev. č. 4 0021, je navržena tak, aby byly respektovány zájmy hospodárného dobývání výhradního ložiska ropy a hořlavého zemního plynu, na povrchu zahrnuje všechny existující sondy a těžební zařízení v dobývacím prostoru, pod povrchem pak pokrývá ložisko jako celek, aby bylo zajištěno hospodárné využití zbytkových zásob ložiska a současně, aby byly respektovány zájmy dotčených právnických i fyzických osob, jichž se těžební činnost na výhradním ložisku dotýká.

Rušená část dobývacího prostoru Dolní Bojanovice VI, ev. č. 4 0021, byla stanovena na katastrálních územích Starý Poddvorov na pozemcích parcelních čísel KN 225/2, KN 226, KN 227, KN 237, KN 239, KN 241, KN 242, KN 243, KN 244, KN 245, KN 250, KN 252, KN 253/1, KN 253/2, KN 254, KN 156/2, KN 167, KN 194/1, KN 194/2, KN 219, KN 220, KN 228, KN 229, KN 230, KN 231, KN 232/1, KN 232/2, KN 233, KN 154/1, KN 154/2, KN 156/1, KN 159, KN 160, KN 161, KN 162, KN 163, KN 164, KN 166, KN 168, KN 169, KN 170, KN 171, KN 175, KN 177, KN 178, KN 179, KN 181, KN 182, KN 184, KN 185, KN 187, KN 188, KN 189, KN 190, KN 191, KN 195, KN 196, KN 197, KN 201/5, KN 202, KN 204, KN 206, KN 207, KN 208, KN 209, KN 214/1, KN 214/2, KN 215, KN 216, KN 221, KN 222, KN 223/1, KN 223/2, KN 224, KN 225/1, KN 1214, KN 1220, KN 1226, KN 1227, KN 1230, KN 1234, KN 1237, KN 1242, KN 1244/1, KN 1244/2, KN 1245, KN 1249, KN 1253, KN 1254, KN 1257, KN 1430, KN 1431, KN 1436, KN 1437, KN 1438, KN 1448, KN 1450, KN 1451, KN 1209, KN 1279, KN 1293, KN 1308, KN 1329, KN 1342, KN 1346, KN 1355, KN 1356, KN 1357/1, KN 1371, KN 1423, KN 1424, KN 1432, KN 1433, KN 1434, KN 1435, KN 1282, KN 1283, KN 1286/1, KN 1286/2, KN 1288, KN 1289, KN 1290, KN 1291, KN 1292, KN 1295, KN 1298, KN 1299, KN 1300, KN 1302, KN 1303, KN 1304, KN 1305, KN 1307, KN 1309, KN 1310, KN 1313, KN 1317, KN 1319, KN 1324, KN 1326, KN 1328, KN 1331, KN 1332, KN 1333, KN 1335, KN 1336, KN 1337, KN 1340, KN 1341, KN 1347, KN 1348, KN 1349, KN 1350, KN 1351, KN 1352, KN 1353/1, KN 1353/2, KN 1354, KN 1357/2, KN 1358, KN 1365, KN 1367, KN 1369, KN 1370, KN 1372, KN 1374, KN 1375, KN 1383, KN 1425, KN 1426, KN 1428, KN 1225/4, KN 157/1, KN 157/2, KN 201/13, KN 769/8, KN 769/9, KN 20/160, KN 769/10, KN 769/11, KN 769/86, KN 769/87, KN 769/88, KN 769/93, KN 769/96, KN 769/97, KN 769/98, KN 769/99, KN 769/100, KN 769/101, KN 769/102, KN 769/103, KN 769/104, KN 769/105, KN 769/106, KN 769/107, KN 769/108, KN 769/109, KN 769/110, KN 1223/1, KN 1223/2, KN 1241/1, KN 1241/2, KN 1359/5, KN 1359/7, KN 1389/1, KN 1359/1, KN 1359/3, KN 20/32, KN 20/33, KN 20/34, KN 1276/1, KN 276/3, KN 1276/4, KN 39/13, KN 251/1, KN 1390/3, KN 1391/1, KN 1391/2, KN 20/35, KN 20/36, KN 20/37, KN 236/3, KN 238/1, KN 238/2, KN 240/1, KN 1417/2, KN 1421/1, KN 1416/1, KN 1416/2, KN 1417/1, KN 1421/2, KN 1422/1, KN 1422/2, KN 1422/3, KN 1427/1, KN 1278/1, KN 1278/2, KN 158/1, KN 158/2, KN 217/1, KN 217/2, KN 218/1, KN 218/2, KN 134, KN 135,

KN 1258, KN 1262, KN 1264/1, KN 1264/2, KN 1265, KN 1266, KN 1269, KN 1270, KN 1271, KN 1274, KN 198/2, KN 176/1, KN 176/2, KN 198/1, KN 217/3, KN 1361/2, KN 1361/1, KN 1359/2, KN 1406/39, KN 1406/40, KN 213/3, KN 1402/1, KN 1406/1, KN 1412/1, KN 1406/41, KN 1406/42, KN 1406/43, KN 1406/92, KN 1406/44, KN 1406/45, KN 1406/46, KN 193/1, KN 174/1, KN 174/2, KN 272/1, KN 174/3, KN 212/1, KN 212/2, KN 212/3, KN 212/4, KN 212/5, KN 213/1, KN 213/2, KN 199/2, KN 199/3, KN 200/1, KN 200/2, KN 173/1, KN 173/2, KN 173/3, KN 199/1, KN 1210, KN 1215, KN 1224, KN 1228, KN 1235, KN 1243, KN 1246, KN 1255, KN 1259, KN 1263, KN 1267, KN 1272, KN 1275, KN 1277, KN 1280, KN 1284, KN 1285, KN 1287, KN 1294, KN 1296, KN 1301, KN 1306, KN 39/1, KN 201/1, KN 1390/2, KN 1311, KN 1314, KN 1318, KN 1320, KN 1325, KN 1388/1, KN 1388/2, KN 1390/1, KN 1439, KN 1389/4, KN 1389/5, KN 1389/6, KN 1389/7, KN 1389/8, KN 1389/9, KN 1389/10, KN 1389/11, KN 1389/12, KN 1389/13, KN 1389/14, KN 1402/38, KN 1402/39, KN 1402/40, KN 1402/42, KN 1402/43, KN 1402/44, KN 1402/45, KN 1402/46, KN 1405/53, KN 1405/54, KN 1405/55, KN 1405/56, KN 1405/57, KN 1405/58, KN 1405/59, KN 1405/60, KN 1405/61, KN 1405/62, KN 1405/63, KN 1406/169, KN 1406/170, KN 1406/171, KN 1406/172, KN 1406/174, KN 1406/175, KN 1406/176, KN 1406/177, KN 1406/178, KN 1406/179, KN 1364/3, KN 1378/7, KN 1387/1, KN 1388/10, KN 1388/11, KN 1388/12, KN 1388/13, KN 1388/14, KN 1388/15, KN 1388/21, KN 1388/22, KN 1388/23, KN 1359/4, KN 1359/6, KN 1360/3, KN 1360/4, KN 1362/1, KN 1362/2, KN 1363/1, KN 1373/1, KN 1373/2, KN 1376/1, KN 1376/2, KN 1377/1, KN 1377/2, KN 1378/5, KN 1378/6, KN 1398/22, KN 1380/10, KN 1381/3, KN 1385/1, KN 1385/2, KN 1385/3, KN 1386/1, KN 1386/2, KN 1386/3, KN 1386/4, KN 1401/8, KN 1387/2, KN 1387/3, KN 1387/4, KN 1388/3, KN 1388/4, KN 1388/5, KN 1388/6, KN 1388/7, KN 1388/8, KN 1388/9, KN 1402/9, KN 1388/16, KN 1388/17, KN 1388/18, KN 1388/19, KN 1388/20, KN 1402/20, KN 1402/21, KN 1402/22, KN 1388/24, KN 1388/25, KN 1388/26, KN 1388/27, KN 1388/28, KN 1388/29, KN 1389/2, KN 1389/3, KN 1402/28, KN 1402/29, KN 1363/2, KN 1364/1, KN 1364/2, KN 398/11, KN 1398/12, KN 1398/13, KN 1398/14, KN 1398/15, KN 1398/16, KN 1398/17, KN 1398/18, KN 1400/1, KN 1400/2, KN 1401/1, KN 1401/2, KN 1401/3, KN 1401/4, KN 1401/5, KN 1401/6, KN 1401/7, KN 1404/20, KN 1402/5, KN 1402/6, KN 1402/7, KN 1402/8, KN 1402/12, KN 1402/13, KN 1405/20, KN 1402/23, KN 1402/24, KN 1402/25, KN 1402/26, KN 1402/27, KN 1405/31, KN 1405/32, KN 1405/33, KN 1405/34, KN 1405/35, KN 1402/30, KN 1402/31, KN 1402/32, KN 1402/33, KN 1402/34, KN 1402/35, KN 1402/37, KN 1405/42, KN 1405/43, KN 1323/1, KN 1323/2, KN 1327/1, KN 1327/2, KN 1330/1, KN 1338/3, KN 1339/1, KN 1339/2, KN 1343/1, KN 1343/2, KN 1398/19, KN 1398/20, KN 1398/21, KN 1404/9, KN 1404/10, KN 1404/11, KN 1404/12, KN 1404/13, KN 1404/14, KN 1404/15, KN 1404/16, KN 1404/21, KN 1404/22, KN 1405/3, KN 1406/123, KN 1405/10, KN 1405/17, KN 1405/19, KN 1406/132, KN 1405/21, KN 1405/22, KN 1405/23, KN 1405/24, KN 1405/25, KN 1405/26, KN 1405/27, KN 1405/28, KN 1405/29, KN 1405/30, KN 1405/36, KN 1405/37, KN 1405/38, KN 1405/39, KN 1405/40, KN 1405/41, KN 1406/150, KN 1406/151, KN 1406/152, KN 1406/153, KN 1405/44, KN 1405/45, KN 1405/46, KN 1405/47, KN 1405/48, KN 1405/49, KN 1405/50, KN 1405/51, KN 1405/52, KN 1406/159, KN 1330/2, KN 1334/1, KN 1334/2, KN 1338/1, KN 1338/2, KN 1396/27, KN 1396/28, KN 1396/29, KN 1396/30, KN 1396/31, KN 1344/1, KN 1344/2, KN 1345/1, KN 1345/2, KN 1397/9, KN 1397/10, KN 1397/11, KN 1398/4, KN 1389/15, KN 1389/16, KN 1389/17, KN 1389/18, KN 1389/19, KN 1389/20, KN 1389/21, KN 1389/22, KN 1389/23, KN 1390/4, KN 1390/5, KN 1404/17, KN 1404/18, KN 404/19, KN 1406/114, KN 1406/115, KN 1406/116, KN 1406/117, KN 1406/118, KN 406/119, KN 1406/120, KN 1406/124, KN 1406/125, KN 1406/126, KN 1406/127, KN 1406/128, KN 406/129, KN 1406/130, KN 1406/131, KN 1406/133, KN 1406/134, KN 1406/135, KN 1406/136, KN 1406/137, KN 1406/139, KN 1406/140, KN 1406/141, KN 1406/142, KN 1406/143, KN 1406/145, KN 1406/146, KN 1406/148, KN 1406/149, KN 1406/154, KN

1406/155, KN 1406/156, KN 1406/157, KN 1406/158, KN 1406/160, KN 1406/161, KN 1406/162, KN 1406/163, KN 1406/164, KN 1406/165, KN 1406/166, KN 1406/167, KN 1397/4, KN 1397/5, KN 1397/6, KN 1397/7, KN 1397/8, KN 1402/118, KN 1402/119, KN 1402/120, KN 1402/121, KN 1402/122, KN 1398/8, KN 1398/9, KN 1398/10, KN 1403/3, KN 1403/4, KN 1403/5, KN 1404/1, KN 1404/2, KN 1404/3, KN 1402/47, KN 1402/48, KN 1402/49, KN 1402/50, KN 1402/51, KN 1402/52, KN 1402/53, KN 1402/55, KN 1406/121, KN 1406/122, KN 1402/123, KN 1402/124, KN 1402/125, KN 1403/1, KN 1403/2, KN 1404/4, KN 1404/5, KN 1404/6, KN 1404/7, KN 1404/8, KN 1406/104, KN 1406/105, KN 1406/106, KN 1405/64, KN 1405/65, KN 1405/66, KN 1405/67, KN 1405/68, KN 1405/69, KN 1405/70, KN 1405/71, KN 1405/72, KN 1405/73, KN 1405/74, KN 1406/102, KN 1406/109, KN 1406/110, KN 1406/111, KN 1406/112, KN 1406/113, KN 1406/180, KN 1406/181, KN 1406/182, KN 1406/183, KN 1407/1, KN 1407/2, KN 1407/3, KN 1407/4, KN 1407/5, KN 1408/1, KN 1408/2, KN 155/1, KN 155/2, KN 20/43, KN 20/44, KN 1321/1, KN 20/161, KN 20/162, KN 20/163, KN 20/164, KN 180/1, KN 180/2, KN 180/3, KN 1321/2, KN 1321/3, KN 1322/2, KN 769/12, KN 769/13, KN 769/14, KN 769/15, KN 1366/1, KN 1366/2, KN 1368/1, KN 1368/2, KN 20/38, KN 20/39, KN 20/40, KN 20/41, KN 20/42, KN 20/165, KN 20/166, KN 20/167, KN 153/1, KN 153/2, KN 165/1, KN 165/2, KN 165/3, KN 172/1, KN 172/2, KN 183/1, KN 183/2, KN 192/3, KN 201/12, KN 201/14, KN 203/1, KN 203/2, KN 210/1, KN 210/2, KN 211/1, KN 20/149, KN 20/150, KN 20/151, KN 20/152, KN 20/153, KN 20/154, KN 20/155, KN 20/156, KN 20/157, KN 20/158, KN 20/159, KN 211/2, KN 211/3, KN 211/4, KN 213/4, KN 213/5, KN 234/1, KN 234/2, KN 235/1, KN 235/2, KN 236/2, KN 1427/2, KN 1442/1, KN 1442/2, KN 1447/2, KN 192/1, KN 192/2, KN 1379/1, KN 1379/2, KN 1379/3, KN 1379/4, KN 1380/3, KN 1380/4, KN 1380/5, KN 1380/6, KN 1380/7, KN 1380/8, KN 1380/9, KN 1381/1, KN 1381/2, KN 1382/1, KN 1382/2, KN 1384/1, KN 1384/2, KN 1397/1, KN 1397/2, KN 1398/1, KN 1398/2, KN 1402/3, KN 1412/3, KN 1413/1, KN 1413/2, KN 1380/1, KN 1447/1, KN 1449/1, KN 1449/2, KN 1449/3, KN 1456/1, KN 1456/2, KN 39/10, KN 769/89, KN 769/90, KN 769/91, KN 769/92, KN 769/94, KN 769/95, KN 769/111, KN 769/112, KN 769/113, KN 1252/2, KN 1256/1, KN 1268/2, KN 1273/1, KN 1297/2, KN 1312/1, KN 1312/2, KN 1315/1, KN 1231/1, KN 1231/2, KN 1238/1, KN 1238/2, KN 1238/3, KN 1239/1, KN 1239/2, KN 1248/3, KN 1248/4, KN 1248/5, KN 1250/1, KN 1250/2, KN 1251/1, KN 1251/2, KN 1252/1, KN 1256/2, KN 1260/1, KN 1260/2, KN 1260/3, KN 1261/1, KN 1261/2, KN 1268/1, KN 1395/6, KN 1273/2, KN 1278/3, KN 1278/4, KN 1278/5, KN 1278/6, KN 1281/1, KN 1281/2, KN 1297/1, KN 1396/5, KN 1396/6, KN 1315/2, KN 1316/1, KN 1316/2, KN 1316/3, KN 1321/4, KN 1396/16, KN 1396/17, KN 1396/18, KN 1396/19, KN 1390/6, KN 1390/7, KN 1390/8, KN 1390/9, KN 1390/10, KN 1390/11, KN 1390/12, KN 1390/13, KN 1390/14, KN 1390/15, KN 1390/16, KN 1390/17, KN 1390/18, KN 1390/19, KN 1390/20, KN 1390/21, KN 1390/22, KN 1390/23, KN 1390/24, KN 1390/25, KN 1390/26, KN 1391/3, KN 1392/5, KN 1393/1, KN 1393/2, KN 1393/3, KN 1393/4, KN 1393/5, KN 1395/8, KN 1396/1, KN 1396/2, KN 1396/3, KN 1396/4, KN 1402/87, KN 1402/88, KN 1396/7, KN 1396/8, KN 1396/9, KN 1396/10, KN 1396/11, KN 1396/12, KN 1396/13, KN 1396/14, KN 1396/15, KN 1402/97, KN 1402/98, KN 1396/20, KN 1396/21, KN 1396/22, KN 1396/23, KN 1396/24, KN 1396/25, KN 1396/26, KN 1402/107, KN 1402/108, KN 1402/109, KN 1402/110, KN 1402/57, KN 1402/58, KN 1402/59, KN 1402/60, KN 1402/61, KN 1402/63, KN 1402/64, KN 1402/65, KN 1402/66, KN 1405/75, KN 1402/67, KN 1402/68, KN 1402/69, KN 1402/70, KN 1402/71, KN 1402/72, KN 1402/73, KN 1402/74, KN 1402/75, KN 1402/76, KN 1402/77, KN 1402/78, KN 1402/79, KN 1402/80, KN 1402/81, KN 1402/82, KN 1402/83, KN 1402/84, KN 1402/85, KN 1402/86, KN 1402/89, KN 1402/90, KN 1402/91, KN 1402/92, KN 1402/93, KN 1402/94, KN 1402/95, KN 1402/96, KN 1405/107, KN 1405/108, KN 1402/99, KN 1402/100, KN 1402/101, KN 1402/102, KN 1402/103, KN 1402/104, KN 1402/105, KN 1402/106, KN 1405/117, KN 1405/118, KN 1402/111, KN 1402/112, KN 1402/113, KN

1402/114, KN 1402/115, KN 1402/116, KN 1402/117, KN 1405/128, KN 1405/129, KN 1405/130, KN 1405/131, KN 1405/76, KN 1405/77, KN 1405/78, KN 1405/79, KN 1405/80, KN 1405/81, KN 1405/82, KN 1405/83, KN 1405/84, KN 1405/85, KN 1408/3, KN 1405/86, KN 1405/87, KN 1405/88, KN 1405/89, KN 1405/90, KN 1405/91, KN 1405/92, KN 1405/93, KN 1405/94, KN 1405/95, KN 1405/96, KN 1405/97, KN 1405/98, KN 1405/99, KN 1405/100, KN 1405/101, KN 1405/102, KN 1405/103, KN 1405/104, KN 1405/105, KN 1405/106, KN 1405/109, KN 1405/110, KN 1405/111, KN 1405/112, KN 1405/113, KN 1405/114, KN 1405/115, KN 1405/116, KN 1405/119, KN 1405/120, KN 1405/121, KN 1405/122, KN 1405/123, KN 1405/124, KN 1405/125, KN 1405/126, KN 1405/127, KN 1405/132, KN 1405/133, KN 1406/94, KN 1408/4, KN 1408/5, KN 1408/6, KN 1408/7, KN 1408/8, KN 1408/9, KN 1412/4, KN 1412/5, KN 1412/6, KN 1396/32, KN 205/1, KN 205/2, Prušánky na pozemcích parcelních čísel KN 3101/4, KN 3110/2, KN 3110/3, KN 3110/4, KN 3110/5, KN 3110/6, KN 3109/1, KN 3109/2, KN 3109/3, KN 3109/4, KN 3110/1, KN 3109/27, KN 3110/94, KN 2648/1, KN 2649/1, KN 2650/1, KN 3101/1, KN 3110/55, KN 3110/56, KN 3110/57, KN 3110/58, KN 3110/59, KN 3110/60, KN 3110/61, KN 3110/19, KN 3109/63, KN 3109/64, KN 3109/70, KN 3109/71, KN 3109/77, KN 3109/78, KN 3109/85, KN 3109/86, KN 3109/94, KN 3109/96, KN 3109/45, KN 3109/51, KN 3109/52, KN 3109/53, KN 3109/54, KN 3109/55, KN 3109/56, KN 3109/57, KN 3109/58, KN 3109/59, KN 3109/60, KN 3109/61, KN 3109/62, KN 3109/65, KN 3109/66, KN 3109/67, KN 3109/68, KN 3109/69, KN 3109/72, KN 3109/73, KN 3109/74, KN 3109/75, KN 3109/76, KN 3109/79, KN 3109/80, KN 3109/81, KN 3109/82, KN 3109/83, KN 3109/84, KN 3109/87, KN 3109/88, KN 3109/89, KN 3109/90, KN 3109/92, KN 3109/98, KN 3101/149, KN 3101/179, KN 3109/10, KN 3109/14, KN 3109/16, Josefov u Hodonína na pozemcích parcelních čísel, KN 717/16, KN 717/17, KN 717/18, KN 717/19, KN 717/20, KN 717/6, KN 717/7, KN 717/14, KN 717/8, KN 718/1, KN 723/1, KN 402/1, KN 402/4, KN 719/2, KN 719/7, KN 719/9, KN 722/1, KN 722/2, KN 859, KN 844, KN 853, KN 856, KN 875, KN 890, KN 894, KN 898/2, KN 903, KN 911/1, KN 922/3, KN 942/2, KN 942/3, KN 951/1, KN 954/2, KN 958, KN 1042, KN 1058, KN 1061, KN 966, KN 973, KN 976, KN 1128/1, KN 1131, KN 1137, KN 717/47, KN 717/48, KN 717/49, KN 717/50, KN 717/51, KN 717/52, KN 717/54, KN 717/56, KN 717/58, KN 717/60, KN 717/61, KN 717/62, KN 718/22, KN 718/23, KN 718/24, KN 718/25, KN 718/26, KN 722/63, KN 722/64, KN 718/33, KN 718/34, KN 718/35, KN 718/36, KN 718/37, KN 718/42, KN 718/43, KN 717/34, KN 717/35, KN 717/36, KN 717/40, KN 717/41, KN 717/42, KN 717/44, KN 717/53, KN 722/34, KN 722/35, KN 722/36, KN 722/37, KN 722/38, KN 722/39, KN 722/40, KN 722/41, KN 722/43, KN 722/44, KN 722/45, KN 722/46, KN 722/47, KN 722/48, KN 722/49, KN 722/50, KN 722/51, KN 722/53, KN 722/55, KN 722/56, KN 722/57, KN 722/58, KN 722/59, KN 722/60, KN 722/61, KN 722/66, KN 722/68, KN 722/70, KN 716/1, KN 716/2, KN 716/3, KN 716/4, KN 716/5, KN 716/6, KN 716/8, KN 716/9, KN 716/10, KN 716/11, KN 716/12, KN 716/13, KN 716/14, KN 716/15, KN 716/16, KN 716/17, KN 716/18, KN 716/20, KN 716/21, KN 716/23, KN 716/24, KN 716/25, KN 717/23, KN 717/24, KN 717/25, KN 717/26, KN 717/27, KN 717/29, KN 717/30, KN 717/31, KN 717/32, KN 717/33, KN 722/3, KN 722/4, KN 717/37, KN 717/38, KN 717/39, KN 717/45, KN 717/46, KN 722/42, KN 719/10, KN 719/12, KN 719/15, KN 719/16, KN 719/17, KN 719/18, KN 719/19, KN 719/20, KN 719/21, KN 719/23, KN 719/24, KN 719/27, KN 719/28, KN 719/29, KN 719/31, KN 719/32, KN 719/33, KN 719/35, KN 719/36, KN 719/37, KN 719/39, KN 740/1, KN 748, KN 750, KN 754/1, KN 754/2, KN 763, KN 402/47, KN 402/66, KN 402/67, KN 402/75, KN 402/76, KN 402/77, KN 402/78, KN 402/48, KN 402/49, KN 402/50, KN 402/53, KN 402/54, KN 402/55, KN 402/56, KN 402/57, KN 402/58, KN 402/59, KN 402/60, KN 402/61, KN 402/62, KN 402/63, KN 402/64, KN 402/68, KN 402/69, KN 402/70, KN 402/71, KN 402/72, KN 402/74, KN 402/79, KN 402/80, KN 402/81, KN 402/82, KN 402/83, KN 707, KN 708/1, KN 402/16, KN 402/17, KN 402/18, KN 402/19, KN 402/27, KN 402/28, KN 402/29, KN


402/30, KN 402/31, KN 402/32, KN 402/33, KN 402/37, KN 402/38, KN 402/39, KN 402/40, KN 402/41, KN 402/42, KN 402/43, KN 402/44, KN 402/45, KN 645/1, KN 653, KN 664, KN 01, KN 704, KN 402/9, KN 402/11, KN 402/12, KN 402/13, KN 402/15, KN 402/20, KN 402/21, KN 402/22, KN 402/23, KN 402/24, KN 402/25, KN 402/26, KN 402/34, KN 402/35, KN 402/36, KN 402/46, KN 718/27, KN 718/28, KN 718/29, KN 718/30, KN 718/31, KN 718/32, KN 718/39, KN 718/40, KN 718/41, KN 717/9, KN 717/10, KN 717/15, Dolní Bojanovice na pozemcích parcelních čísel, KN 2503/24, KN 2503/25, KN 2998/2, KN 1802/1, KN 2503/1, KN 2503/11, KN 2503/12, KN 2503/16, KN 2704/1, KN 2704/2, KN 2704/3, KN 3076/3, KN 2998/1, KN 3036/1, KN 3050/100, KN 3010/67, KN 3061/42, KN 1802/45, KN 1802/46, KN 1802/57, KN 1802/58, KN 1802/59, KN 1947/23, KN 1947/24, KN 1947/25, KN 1947/26, KN 1947/27, KN 1947/28, KN 1947/29, KN 1947/30, KN 2521, KN 2525, KN 2522, KN 2523/1, KN 2523/2, KN 2524, KN 2526, KN 2528, KN 2529, KN 2530, KN 2531, KN 2532, KN 3040/1, KN 3044/3, KN 3044/4, KN 3074/5, KN 3074/6, KN 3074/8, KN 3074/9, KN 3074/10, KN 2761, KN 2762/1, KN 2762/2, KN 2763/1, KN 3074/14, KN 2764/1, KN 3010/30, KN 3035/1, KN 3035/2, KN 3037, KN 3038, KN 3039/1, KN 3039/2, KN 3040/2, KN 3040/3, KN 3041/1, KN 3041/2, KN 3042, KN 3043, KN 3044/1, KN 3044/2, KN 3054, KN 3061/2, KN 3061/3, KN 3061/4, KN 3061/5, KN 3061/6, KN 3074/4, KN 3074/11, KN 3074/12, KN 3074/13, KN 3074/15, KN 3074/16, KN 3074/17, KN 3074/18, KN 3074/19, KN 3074/20, KN 3074/21, KN 3074/22, KN 2764/2, KN 2765/1, KN 2765/2, KN 2766/1, KN 2766/2, KN 2766/3, KN 2766/4, KN 2767/1, KN 3074/23, KN 2768, KN 2769/1, KN 2769/2, KN 2770, KN 2772/2, KN 2773/1, KN 2773/2, KN 2774, KN 2775, KN 2776/1, KN 3074/24, KN 3074/25, KN 3074/26, KN 3074/27, KN 3074/28, KN 3074/29, KN 3074/30, KN 3074/31, KN 3074/32, KN 3074/33, KN 3074/34, KN 3074/35, KN 3074/36, KN 3074/37, KN 3074/38, KN 3074/39, KN 3074/40, KN 3870, KN 3874, KN 3876, KN 3877, KN 3878, KN 3880, KN 3881/1, KN 1947/1, KN 1948, KN 1949/1, KN 1953, KN 1954, KN 1955, KN 2701/1, KN 2950/7, KN 2950/8, KN 2950/9, KN 2950/10, KN 2950/18, KN 2950/28, KN 2950/29, KN 2950/30, KN 2995, KN 2996, KN 2906/2, KN 2950/1, KN 2950/2, KN 2950/3, KN 2950/4, KN 2950/5, KN 2950/6, KN 2950/11, KN 2950/12, KN 2950/13, KN 2950/14, KN 2950/15, KN 2950/16, KN 2950/17, KN 2950/19, KN 2950/20, KN 2950/21, KN 2950/22, KN 2950/23, KN 2950/24, KN 2950/25, KN 2950/26, KN 2950/27, KN 2950/31, KN 2950/32, KN 2999, KN 3002/1, KN 3002/2, KN 3004, KN 3010/1, KN 3010/2, KN 3010/3, KN 3010/4, KN 3010/5, KN 2786, KN 2794, KN 2798/1, KN 2798/2, KN 2906/1, KN 3074/59, KN 3074/60, KN 3074/67, KN 3074/68, KN 3076/1, KN 3076/2, KN 2776/2, KN 2777, KN 2778, KN 2779, KN 2780, KN 2781, KN 2782, KN 2783, KN 2784, KN 2785, KN 2787, KN 2788, KN 2789/1, KN 2789/2, KN 2790, KN 2791, KN 2792, KN 2793, KN 3074/50, KN 3074/61, KN 3074/62, KN 3074/63, KN 3074/64, KN 3074/65, KN 3074/66, KN 3074/41, KN 3074/42, KN 3074/43, KN 3074/44, KN 3074/45, KN 3074/46, KN 3074/47, KN 3074/48, KN 3074/49, KN 3074/51, KN 3074/52, KN 3074/53, KN 3074/54, KN 3074/55, KN 3074/56, KN 3074/57, KN 3074/58, KN 3855, KN 3861, KN 3854, KN 3856, KN 3857, KN 3858, KN 3859, KN 3860, KN 3864, KN 3867, KN 2994/12, KN 2994/13, KN 2994/14, KN 2994/15, KN 2994/16, KN 2994/17, KN 2994/18, KN 2994/19, KN 2994/20, KN 2994/21, KN 2994/22, KN 3852/144, KN 3852/145, KN 3852/146, KN 3852/147, KN 3852/148, KN 3852/149, KN 3852/150, KN 3852/151, KN 3852/152, KN 3036/2, KN 3036/3, KN 1802/35, KN 1802/36, KN 1802/17, KN 1802/18, KN 1802/19, KN 1802/20, KN 1802/21, KN 1802/22, KN 1802/23, KN 1802/24, KN 1802/25, KN 1802/26, KN 1802/27, KN 1802/28, KN 1802/29, KN 1802/30, KN 1802/31, KN 1802/32, KN 1802/33, KN 1802/34, KN 1802/37, KN 1802/38, KN 1802/39, KN 1802/40, KN 1802/41, KN 1802/42, KN 1802/43, KN 1802/44, KN 1802/15, KN 1802/16, KN 2771/1, KN 2771/2, KN 2798/3, KN 2994/23, KN 2994/24, KN 2994/25, KN 2994/26, KN 2994/27, KN 2994/28, KN 2994/30, KN 3852/140, KN 3852/141, KN 3852/142, KN 3852/143, KN 3853/1, KN 3853/2, KN 3853/3, KN 3853/4, KN 3853/5, KN 3853/6, KN 3853/7, KN 3853/8, KN


3853/9, KN 1947/3, KN 1947/4, KN 1947/5, KN 1947/6, KN 1947/7, KN 1947/8, KN 1947/9, KN 1947/10, KN 1947/11, KN 1947/12, KN 1947/13, KN 1947/14, KN 1947/15, KN 1947/16, KN 1947/17, KN 1947/18, KN 1947/19, KN 1947/20, KN 1947/21, KN 1947/22, KN 2798/4, KN 2798/5, KN 1949/8, KN 1949/9, KN 1949/19, KN 1949/30, KN 1949/31, KN 2704/30, KN 2704/31, KN 2704/32, KN 2704/33, KN 2798/6, KN 2798/7, KN 2905/2, KN 1949/3, KN 949/4, KN 1949/5, KN 1949/6, KN 1949/7, KN 1949/10, KN 1949/11, KN 1949/12, KN 1949/13, KN 1949/14, KN 1949/15, KN 1949/16, KN 1949/17, KN 1949/18, KN 1949/20, KN 949/21, KN 1949/22, KN 1949/23, KN 1949/24, KN 1949/25, KN 1949/26, KN 1949/27, KN 1949/28, KN 1949/29, KN 1949/32, KN 1949/33, KN 1949/34, KN 3010/16, KN 3010/17, KN 3010/18, KN 3010/19, KN 3010/20, KN 3010/21, KN 3010/22, KN 3010/23, KN 3010/24, KN 3010/25, KN 3010/26, KN 3010/6, KN 3010/27, KN 3010/28, KN 3010/29, KN 3010/31, KN 3050/1, KN 3061/1, KN 3074/3, KN 3075, KN 3010/7, KN 3010/8, KN 3010/9, KN 3010/10, KN 3010/11, KN 3010/12, KN 3010/13, KN 3010/14, KN 3010/15, KN 3050/44, KN 3050/45, KN 3050/46, KN 3050/47, KN 3050/48, KN 3050/55, KN 3050/83, KN 3050/84, KN 3050/85, KN 3050/86, KN 3050/95, KN 3050/24, KN 3050/25, KN 3050/37, KN 3050/38, KN 3050/39, KN 3050/40, KN 3050/41, KN 3050/42, KN 3050/43, KN 3050/49, KN 3050/50, KN 3050/51, KN 3050/52, KN 3050/53, KN 3050/54, KN 3050/56, KN 3050/57, KN 3050/58, KN 3050/59, KN 3050/60, KN 3050/61, KN 3050/62, KN 3050/63, KN 3050/64, KN 3050/65, KN 3050/66, KN 3050/67, KN 3050/68, KN 3050/69, KN 3050/70, KN 3050/71, KN 3050/72, KN 3050/73, KN 3050/74, KN 3050/75, KN 3050/76, KN 3050/77, KN 3050/78, KN 3050/79, KN 3050/80, KN 3050/81, KN 3050/82, KN 3050/87, KN 3050/88, KN 3050/89, KN 3050/90, KN 3050/91, KN 3050/92, KN 3050/93, KN 3050/94, KN 3050/96, KN 3050/97, KN 3050/98, KN 3050/99, KN 3050/10, KN 3050/11, KN 3050/12, KN 3050/13, KN 3050/14, KN 3050/15, KN 3050/16, KN 3050/17, KN 3050/18, KN 3050/19, KN 3050/20, KN 3050/21, KN 3050/22, KN 3050/23, KN 3050/26, KN 3050/27, KN 3050/28, KN 3050/29, KN 2989/2, KN 2950/35, KN 2950/38, KN 2950/40, KN 2503/14, KN 2503/13, KN 2503/15, KN 2503/17, KN 2704/4, KN 2704/5, KN 3060/12, KN 3060/13, KN 3060/14, KN 3060/15, KN 3060/16, KN 2997/2, KN 3000/1, KN 3000/2, KN 3001/1, KN 3010/37, KN 3010/38, KN 3010/39, KN 3010/47, KN 3010/48, KN 3010/54, KN 3010/55, KN 3010/56, KN 3010/57, KN 3010/62, KN 3010/63, KN 3010/64, KN 3010/65, KN 3010/66, KN 3010/68, KN 3044/6, KN 3044/7, KN 3044/8, KN 3044/9, KN 3044/10, KN 3044/11, KN 3060/3, KN 3060/4, KN 3060/5, KN 3060/6, KN 3060/7, KN 3060/8, KN 3852/132, KN 3852/133, KN 3852/134, KN 3852/108, KN 3852/109, KN 3852/111, KN 3852/112, KN 3852/113, KN 3852/114, KN 3852/115, KN 3852/116, KN 3852/117, KN 3852/118, KN 3852/119, KN 3852/120, KN 3852/121, KN 3852/122, KN 852/123, KN 3852/124, KN 3852/125, KN 3852/126, KN 3852/127, KN 3852/128, KN 3852/129, KN 3852/130, KN 3852/131, KN 3852/135, KN 3852/136, KN 3852/137, KN 3852/138, KN 3852/139, KN 3853/10, KN 3853/19, KN 3853/20, KN 3853/21, KN 3881/9, KN 3881/14, KN 3881/15, KN 3881/16, KN 3881/17, KN 3881/18, KN 3881/19, KN 3884/4, KN 3853/17, KN 3853/18, KN 3853/22, KN 3853/23, KN 3881/11, KN 3881/12, KN 3881/13, KN 2503/26, KN 2503/31, KN 2503/32, KN 2503/33, KN 2503/34, KN 2503/35, KN 2503/36, KN 2503/37, KN 2503/40, KN 2503/41, KN 2503/42, KN 2503/43, KN 2503/44, KN 2503/49, KN 2503/50, KN 2503/51, KN 2503/52, KN 2503/53, KN 2503/59, KN 2503/60, KN 2503/67, KN 2503/68, KN 2503/69, KN 2503/70, KN 2503/77, KN 2503/78, KN 2503/79, KN 2704/21, KN 2704/22, KN 2503/27, KN 2503/28, KN 2503/29, KN 2503/30, KN 2701/43, KN 2701/44, KN 2701/45, KN 2701/46, KN 2701/47, KN 2701/48, KN 2503/38, KN 2503/39, KN 2701/53, KN 2701/54, KN 2701/55, KN 2701/56, KN 2701/57, KN 2701/58, KN 2701/59, KN 2701/60, KN 2701/61, KN 2503/45, KN 2503/46, KN 2503/47, KN 2503/48, KN 2701/64, KN 2701/65, KN 2701/66, KN 2701/67, KN 2701/68, KN 2503/54, KN 2503/55, KN 2503/56, KN 2503/57, KN 2503/58, KN 2701/74, KN 2701/75, KN 2701/76, KN 2701/77, KN 2701/78, KN 2503/61, KN 2503/62, KN 2503/63, KN 2503/64, KN 2503/65, KN 2503/66, KN 2503/72, KN 2503/73,


KN 2503/74, KN 2503/75, KN 2503/76, KN 2701/96, KN 2503/80, KN 2503/81, KN 2503/83, KN 2503/84, KN 2704/13, KN 2704/14, KN 2704/15, KN 2704/16, KN 2704/17, KN 2704/18, KN 2704/19, KN 2704/20, KN 2704/23, KN 2704/24, KN 2704/25, KN 2704/26, KN 2704/27, KN 2704/28, KN 2704/29, KN 2994/1, KN 2994/2, KN 2701/38, KN 2701/39, KN 2701/40, KN 2701/41, KN 2701/42, KN 2907/4, KN 2907/5, KN 2701/49, KN 2701/50, KN 2701/51, KN 2701/52, KN 2950/44, KN 2950/45, KN 2950/46, KN 2950/47, KN 2950/48, KN 2950/49, KN 2701/62, KN 2701/63, KN 2950/54, KN 2950/55, KN 2950/56, KN 2950/57, KN 2950/58, KN 2950/59, KN 2950/60, KN 2701/69, KN 2701/70, KN 2701/71, KN 2701/72, KN 2950/63, KN 2950/64, KN 2950/65, KN 2950/66, KN 2950/67, KN 2701/79, KN 2701/80, KN 2701/81, KN 2701/82, KN 2950/73, KN 2950/74, KN 2950/75, KN 2950/76, KN 2950/83, KN 2950/84, KN 2950/85, KN 2950/93, KN 2950/94, KN 2950/95, KN 2950/96, KN 2950/102, KN 2950/103, KN 2950/104, KN 2950/111, KN 2950/112, KN 2950/113, KN 2950/114, KN 2950/115, KN 2950/116, KN 2950/117, KN 2950/118, KN 2950/119, KN 2950/120, KN 2950/121, KN 2950/122, KN 2950/123, KN 2950/124, KN 2950/125, KN 2950/126, KN 2950/127, KN 2950/128, KN 2950/129, KN 2950/130, KN 2950/131, KN 2950/132, KN 2950/133, KN 2989/3, KN 2989/4, KN 2989/5, KN 2989/6, KN 2994/3, KN 2994/4, KN 2994/5, KN 2994/6, KN 2994/7, KN 2994/8, KN 2994/9, KN 2994/10, KN 2994/11, KN 2907/1, KN 2907/2, KN 2907/3, KN 2997/1, KN 2907/6, KN 2907/7, KN 2907/8, KN 2907/9, KN 2907/10, KN 2908/1, KN 2908/2, KN 3001/2, KN 3002/13, KN 2950/50, KN 2950/51, KN 2950/52, KN 2950/53, KN 3010/34, KN 3010/35, KN 3010/36, KN 2950/61, KN 2950/62, KN 010/40, KN 3010/41, KN 3010/42, KN 3010/43, KN 3010/44, KN 3010/45, KN 3010/46, KN 2950/68, KN 2950/69, KN 2950/70, KN 2950/71, KN 2950/72, KN 3010/49, KN 3010/50, KN 3010/51, KN 3010/52, KN 3010/53, KN 2950/77, KN 2950/78, KN 2950/79, KN 2950/80, KN 2950/81, KN 2950/82, KN 3010/58, KN 3010/59, KN 3010/60, KN 3010/61, KN 2950/86, KN 2950/87, KN 2950/88, KN 2950/89, KN 2950/90, KN 2950/91, KN 2950/92, KN 3010/69, KN 3044/5, KN 2950/97, KN 2950/98, KN 2950/99, KN 2950/100, KN 2950/101, KN 3060/1, KN 3060/2, KN 2950/105, KN 2950/106, KN 2950/107, KN 2950/108, KN 2950/109, KN 2950/110, KN 3060/9, KN 3060/10, KN 3060/11, KN 2503/2, KN 2503/3, KN 2503/4, KN 2503/5, KN 2503/6, KN 2503/21, KN 2503/22, KN 3061/40, KN 3061/25, KN 3061/26, KN 3061/27, KN 3061/28, KN 3061/29, KN 3061/30, KN 3061/31, KN 3061/35, KN 3061/37, KN 3061/16, KN 3061/17, KN 3061/18, KN 3061/19, KN 3061/20, KN 3061/21, KN 3061/22, KN 3061/23, KN 3061/7, KN 3061/8, KN 3061/9, KN 3061/10, KN 3061/11, KN 3061/12, KN 3061/13, KN 3061/14, KN 3061/15, KN 3061/24, KN 2950/34, KN 2950/36, KN 2989/1, KN 2950/37, KN 2950/39, KN 2950/41, KN 2950/42, KN 2950/43, KN 3061/32, KN 3061/33, KN 3061/34, KN 3061/36, KN 3061/38, KN 3061/39, KN 2704/11, KN 2704/10, KN 3879/1, KN 3879/2, KN 2950/139, KN 2701/145, KN 2701/146, KN 2701/148, KN 2701/147, KN 2701/149, KN 2950/138, KN 2907/11


Návrh na změnu dobývacího prostoru Dolní Bojanovice VI, ev. č. 4 0021, byl projednán podle ustanovení § 27 odst. 1 písmene a) zákona č. 500/2004 Sb., správní řád, ve znění pozdějších předpisů, se všemi známými účastníky řízení veřejnou vyhláškou, kterými jsou:


- MND a.s., Úprkova 807/6, 695 01 Hodonín, IČ: 28483006;
- Obec Dolní Bojanovice, Hlavní č.p. 383, Dolní Bojanovice 696 17;
- Obec Josefov, Hlavní č.p. 131, Josefov 696 21;
- Obec Prušánky, Prušánky č.p. 100, Prušánky 696 21;
- Obec Starý Poddvorov, Starý Poddvorov č.p. 230, Starý Poddvorov 696 16;
- SPP Storage, s.r.o., Provozovna PZP Dolní Bojanovice 696 17, Dolní Bojanovice č.p. 891
- Agro MONET, a.s., Moutnice č.p.200 Moutnice 664 55;
- Agro Podlužan, a.s., Prušánky č.p.132, Prušánky 696 21;
- Agrovit - KRATINA, a.s., Ke Mlýnu č.p.1008/č. or. 32 Svatobořice-Mistřín, 696 04;
















a




















Pro stanovení změněného (zmenšeného) dobývacího prostoru Dolní Bojanovice VI, ev. č. 4 0021, stanoví Obvodní báňský úřad pro území krajů Jihomoravského a Zlínského následující

podmínky:

1. Podmínky z rozhodnutí o stanovení dobývacího prostoru Dolní Bojanovice VI, ev. č. 4 0021, zůstávají nezměněné ve smyslu platnosti rozhodnutí Ústředního geologického úřadu Praha ze dne 08.12.1967 č.j. GO/2624/67/LE/hof, které bylo změněno rozhodnutím Obvodního báňského úřadu v Brně ze dne 04.01.1996, č.j. 6268/95-08, rozhodnutím Obvodního báňského úřadu v Brně ze dne 09.05.2005, č.j. 2691/05, rozhodnutím Obvodního báňského úřadu v Brně č.j. 02836/2009/01/001, ze dne 01.07.2009 a rozhodnutí Obvodního báňského úřadu v Brně ze dne 07.07.2010, č.j. SBS 19735/2010/01/002, zůstávají v platnosti.
2. Ve zrušené části dobývacího prostoru Dolní Bojanovice VI, ev. č. 4 0021, nebudou okamžikem nabytí právní moci rozhodnutí Obvodního báňského úřadu pro území krajů Jihomoravského a Zlínského pozemky považovány za chráněné ložiskové území podle § 43 odst. 4 zákona č. 44/1988 Sb., o ochraně a využití nerostného bohatství (horní zákon), ve znění pozdějších předpisů. Okamžikem nabytí právní moci tohoto rozhodnutí se pozemky stanou součástí průzkumného území Vídeňská pánev VIII, stanoveného rozhodnutím Ministerstva životního prostředí č.j. 560/1948/2003, ze dne 23.2.2004, které nabylo právní moci dne 17.2.2004 a účinnosti 1.4.2004, resp. průzkumného území Svahy Českého masívu, stanoveného rozhodnutím Ministerstva životního prostředí č.j. 560/2228/2003, ze dne 17.2.2004 – citace ze stanoviska Ministerstva životního prostředí, odboru výkonu státní správy VIII, ze dne 29.8.2017, č.j. MZP/2017/560/300; ENV/2017/14255.
3. Zůstatek rezerv v dobývacím prostoru Dolní Bojanovice VI činí k 31.12.2016 celkem [REDAKCE] Kč. Na vázaném účtu je vedeno [REDAKCE] Kč, zbytek rezervy je vedeno na analytickém účtu. Organizace dotvoří a uloží na vázaný účet [REDAKCE] Kč.

Odůvodnění:

Obvodní báňský úřad pro území krajů Jihomoravského a Zlínského jako věcně příslušný orgán státní báňské správy podle ustanovení § 27 odst. 1 zákona č. 44/1988 Sb., o ochraně a využití nerostného bohatství (horní zákon), ve znění pozdějších předpisů a místně příslušný podle ustanovení § 38 odst. 1 zákona č. 61/1988 Sb., o hornické činnosti, výbušninách a o státní báňské správě, ve znění pozdějších předpisů, zahájil dne 4.9.2017 na návrh organizace MND a.s., Hodonín, Úprkova 807/6, PSČ 695 01, IČ: 28483006, řízení o změně dobývacího prostoru Dolní Bojanovice VI, ev. č. 4 0021. Zahájení řízení oznámil zdejší úřad dotčeným orgánům státní, krajské a místní správy a všem známým účastníkům veřejnou vyhláškou. Řízení bylo zahájeno dne 4.9.2017, podle ustanovení § 28 odst. 3 zákona č. 44/1988 Sb., o ochraně a využití nerostného bohatství, ve znění pozdějších předpisů.

Dokumentace byla ze strany organizace předložena ve dvou vyhotoveních, ověřena oprávněným báňským projektantem [redacted] a schválena závodním Ing. [redacted]. Dokumentace byla zpracovaná ve smyslu vyhlášky č. 172/1992 Sb., o dobývacích prostorech, v platném znění.

Námítky, závazná stanoviska, příp. návrhy důkazů a další podání, mohly být uplatněny ve smyslu ustanovení § 28 odst. 4 zákona č. 44/1988 Sb., o ochraně a využití nerostného bohatství (horní zákon), ve znění pozdějších předpisů do 15 dnů ode dne doručení oznámení veřejnou vyhláškou, jinak k nim nebylo přihlédnuto.

Účastníci řízení mohli podle ustanovení § 38 správního řádu nahlédnout do spisu (podkladů rozhodnutí) na Obvodním báňském úřadě pro území krajů Jihomoravského a Zlínského v úřední hodiny. Účastníci řízení mohli podle ustanovení § 36 správního řádu navrhnout důkazy, činit jiné návrhy a vyjádřit v řízení své stanovisko.

Obvodní báňský úřad pro území krajů Jihomoravského a Zlínského stanovil na den 5.10.2017 ve smyslu ustanovení § 28 odst. 3 zákona č. 44/1988 Sb., o ochraně a využití nerostného bohatství (horní zákon), ve znění pozdějších předpisů, ústní jednání spojené s místním šetřením. Ústní jednání bylo vypsané a doručeno veřejnou vyhláškou všem známým účastníkům řízení a dotčeným orgánům státní, krajské a místní správy ve smyslu požadavku zákona č. 500/2004 Sb., správní řád, ve znění pozdějších předpisů. Účastníci řízení byli informováni veřejnou vyhláškou o zahájení řízení ve věci změny dobývacího prostoru Dolní Bojanovice VI, ev. č. 4 0021, podle ustanovení § 28 odst. 3 zákona č. 44/1988 Sb., o ochraně a využití nerostného bohatství (horní zákon), ve znění pozdějších předpisů.

Podaná žádost ze dne 4.9.2017, č.j. SBS 29627/2017/OBÚ-01/1, organizací MND a.s., Hodonín, Úprkova 807/6, PSČ 695 01, IČ: 28483006, byla řádně projednána na ústním jednání. Přítomni byli zástupcem správního orgánu seznámeni s problematikou vyplývající obecně s ustanovení § 28 odst. 1 zákona č. 44/1988 Sb., o ochraně a využití nerostného bohatství (horní zákon), ve znění pozdějších předpisů. V diskuzi byly zodpovězeny a projednány ve věci dané otázky a připomínky zúčastněných.

K návrhu změny dobývacího prostoru Dolní Bojanovice VI, ev. č. 4 0021, se Odbor životního prostředí, Městského úřadu Hodonín v zákonem stanovené lhůtě nevyjádřil, proto zdejší úřad má za to, že k předmětné problematice nemá připomínek a nestanovuje žádné podmínky.

Krajský úřad Jihomoravského kraje, Odbor životního prostředí, se dne 15.8.2017, č.j. S-JMK 114862/201 OŽP/Rich vyjádřil bez připomínek a podmínek. Toto souhrnné vyjádření lze považovat za souhlasné, protože se jedná o zvláštní územní řízení dle ustanovení § 27 odst. 6 zákona č. 44/1988 Sb., o ochraně a využití nerostného bohatství (horní zákon), ve znění pozdějších předpisů.

Stanovisko Ministerstva životního prostředí, odboru výkonu státní správy VII, ze dne 29.8.2017, č.j. MZP/2017/560/300; ENV/2017/14255, je souhlasné a stanovená podmínka je uvedena v tomto rozhodnutí jako podmínka č. 2.

Vyjádření obce Josefov ze dne 11.8.2017, bez č.j., je souhlasné bez podmínek.

Sdělení obec Starý Poddvorov ze dne 22.8.2017, zn: OUSP-459/2017, je souhlasné bez podmínek.

Vyjádření obce Prušánky ze dne 9.8.2017 je bez připomínek.

Vyjádření obce Dolní Bojanovice ze dne 15.9.2017, č.j. 1450/2017, je souhlasné bez podmínek.

Ve zrušené části dobývacího prostoru Dolní Bojanovice VI, ev. č. 4 0021, nedojde k žádné činnosti a nebudou dotčeny právem chráněné zájmy životního prostředí, protože nepotřebné sondy a technická zařízení byla postupně likvidována, pozemky sanovány a rekultivovány a pozemky navraceny k původnímu využití.

V dobývacím prostoru Dolní Bojanovice VI byla velká část vrtů a sond zlikvidována, byla provedena sanace a rekultivace pozemků dotčených těžbou a pozemky navraceny k původnímu využití. K dotěžování zásob a k prověření dalších těžebních možností je využíváno 18 posledních existujících sond. Změna hranic dobývacího prostoru Dolní Bojanovice VI, ev. č. 4 0021, je navržena tak, aby byly respektovány zájmy hospodárného dobývání výhradního ložiska ropy a hořlavého zemního plynu, na povrchu zahrnuje všechny existující sondy a těžební zařízení v dobývacím prostoru, pod povrchem pak pokrývá ložisko jako celek, aby bylo zajištěno hospodárné využití zbytkových zásob ložiska a současně, aby byly respektovány zájmy dotčených právnických i fyzických osob, jichž se těžební činnost na výhradním ložisku dotýká.

Na základě výše uvedených stanovisek a vyjádření lze konstatovat, že Obvodní báňský úřad pro území krajů Jihomoravského a Zlínského projednal ve smyslu ustanovení § 27 zákona č. 44/1988 Sb., o ochraně a využití nerostného bohatství, ve znění pozdějších předpisů, změnu dobývacího prostoru Dolní Bojanovice VI, ev. č. 4 0021, veřejnou vyhláškou a na základě výše uvedených vyjádření a stanovisek neshledal důvody, které by byly překážkou ke změně dobývacího prostoru Dolní Bojanovice VI, ev. č. 4 0021.


Správní poplatek byl vyměřen podle sazebníku poplatků, ustanovením § 4 zákona č. 634/2004 Sb., o správních poplatcích, ve znění pozdějších předpisů, ve výši ████████ Kč. Správní poplatek byl vybrán podle ustanovení § 5 citovaného zákona, ve výši ████████ Kč, zaprotokolováno pod č.j. 29627/2017 a kolkové známky byly vylepeny na originálu rozhodnutí.


Poučení:


Proti tomuto rozhodnutí může účastník řízení podat podle ustanovení § 81 až § 83 zákona č. 500/2004 Sb., správní řád, ve znění pozdějších předpisů, odvolání k Českému báňskému úřadu v Praze, prostřednictvím Obvodního báňského úřadu pro území krajů Jihomoravského a Zlínského, ve lhůtě 15 dnů ode dne jeho doručení. Odvolání se podává s potřebným počtem stejnopisů tak, aby každý účastník dostal jeden stejnopis. Nepodá-li účastník potřebný počet stejnopisů, vyhotoví je na jeho náklady Obvodní báňský úřad pro území krajů Jihomoravského a Zlínského. Podané odvolání má v souladu s ustanovením § 85 odst. 1 správního řádu, odkladný účinek. Odvolání jen proti odůvodnění rozhodnutí je nepřípustné.


Rozdělovník:


účastníci řízení – doručeno veřejnou vyhláškou



































dotčené orgány správy - doručeno do datových schránek

- 621) Městský úřad Hodonín, Stavební úřad, Národní třída 26, 695 35 Hodonín;
- 622) Městský úřad Hodonín, Odbor životního prostředí, Národní třída 26, 695 35 Hodonín;
- 623) Krajský úřad Jihomoravského kraje, Odbor životního prostředí, Žerotínovo nám. 3/5, 601 82 Brno;
- 624) Ministerstvo životního prostředí, odbor výkonu státní správy VII, Mezírka 2, 602 00 BRNO;
- 625) Ministerstvo průmyslu a obchodu, odbor surovinové a energetické politiky, Na Františku 32, 110 15 PRAHA;

na vědomí - datová schránka

- 626) Český báňský úřad v Praze, Kozí 4, PRAHA 1;
- 627) Katastrální úřad pro Jihomoravský kraj, Katastrální pracoviště Hodonín, Dobrovolského 255/, 695 01 Hodonín;
- 628) Česká geologická služba, se sídlem Praha 1, Klárov 3, PSČ 118 21;

Obdrží:

K vyvěšení na úřední desku:

1. Obec Dolní Bojanovice, Hlavní č.p. 383, Dolní Bojanovice 696 17
2. Obec Josefov, Hlavní č.p. 131, Josefov 696 21
3. Obec Prušánky č.p. 100, Prušánky 696 21
4. Obec Starý Poddvorov, Starý Poddvorov č.p. 230, Starý Poddvorov 696 16

Obec Dolní Bojanovice, žádáme tímto o spolupráci a vyvěšení této vyhlášky po dobu 15-ti dnů ode dne doručení na úřední desce obecního úřadu Dolní Bojanovice a po vyznačení lhůty jejího vyvěšení o vrácení zpět na náš úřad.

Vyvěšeno:

Sňato:

Obec Josefov, žádáme tímto o spolupráci a vyvěšení této vyhlášky po dobu 15-ti dnů ode dne doručení na úřední desce obecního úřadu Josefov a po vyznačení lhůty jejího vyvěšení o vrácení zpět na náš úřad.

Vyvěšeno:

Sňato:

Obec Prušánky, žádáme tímto o spolupráci a vyvěšení této vyhlášky po dobu 15-ti dnů ode dne doručení na úřední desce obecního úřadu Prušánky a po vyznačení lhůty jejího vyvěšení o vrácení zpět na náš úřad.

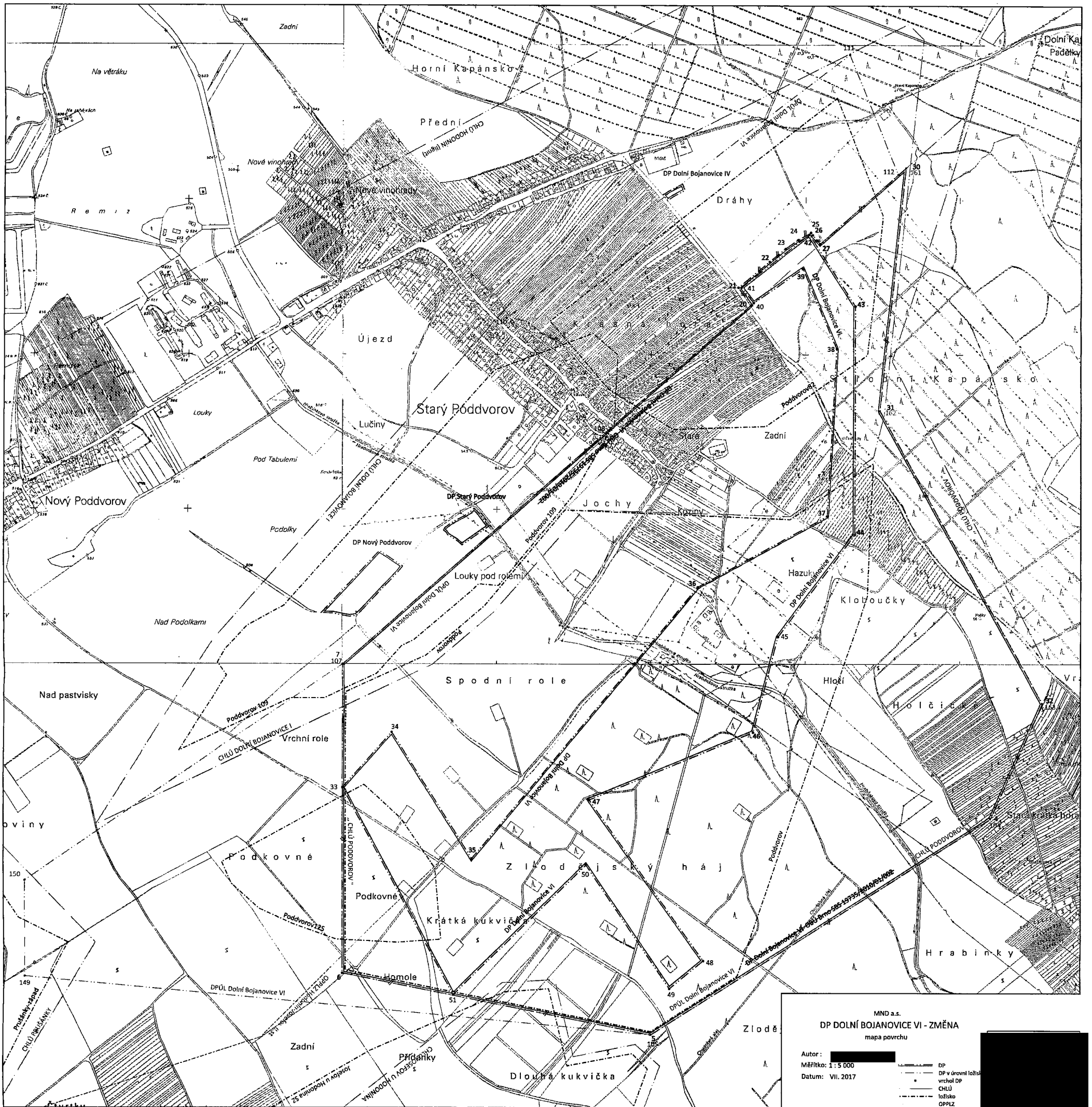
Vyvěšeno:

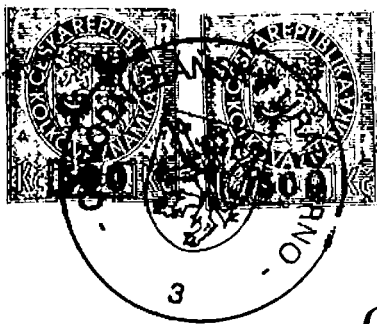
Sňato:

Obec Starý Poddvorov, žádáme tímto o spolupráci a vyvěšení této vyhlášky po dobu 15-ti dnů ode dne doručení na úřední desce obecního úřadu Starý Poddvorov a po vyznačení lhůty jejího vyvěšení o vrácení zpět na náš úřad.

Vyvěšeno:

Sňato:





Moravské naftové doly, a.s.
Hodonín
28. 01. 2002
Poř. č. 324

OBVODNÍ BÁŇSKÝ ÚŘAD BRNO

V Brně dne 23.1.2002

č.j. 08-39/02-511-Lun

ROZHODNUTÍ

Obvodní báňský úřad v Brně podle ustanovení § 17 odst. 4 zákona č. 61/1988 Sb., o hornické činnosti, výbušninách a o státní báňské správě, ve znění platných předpisů a podle vyhlášky ČBÚ č. 104/1988 Sb., o racionálním využívání výhradních ložisek, o ohlašování a povolování hornické činnosti a o ohlašování činnosti prováděné hornickým způsobem, ve znění platných předpisů, k žádosti organizace

Moravské naftové doly, a.s.
Úprkova 6, 695 30 Hodonín
IČO: 46 34 63 33

ze dne 22.11.2001 (č.j. OBÚ 6204/01),

P O V O L U J E

hornickou činnost (dále HČ) - plán těžby (dále PT) v DP Poddvorov-II. etapa, za těchto

P O D M Í N E K :

1. HČ - PT a související činnost se povoluje v rozsahu uvedeném v dokumentaci „Plán těžby“ (č.j. 6204/01), schváleném oprávněnými vedoucími pracovníky, kterou může provádět oprávněná organizace v hranicích stanoveného DP Poddvorov.
2. HČ - PT bude zajišťována sondami: P-8, 22, 24, 33, 36, 39, 40, 43, 45, 47, 48, 61 a 80a na pozemcích, pro které byly vyřešeny majetkoprávní vztahy uzavřením příslušných dohod, smluv a souhlasů.
3. HČ-PT bude zajišťována - v kat.území Starý Poddvorov na pozemcích p.č. KN 1454, 1414, 1429, 1420, 3855, 1407 (PK 1419), 1409 (PK 1417), 1411 (PK 1425) a 1406 (PK 1407/1 a 1406/2), v k.ú. Dolní Bojanovice na pozemcích p.č. KN 3937, 2996 (PK 2005/3) a 3053 (PK 1875) a v k.ú. Prušánky p.č. KN 3111 (PK 2631 a 2634).
4. Budou zajišťovány a plněny podmínky z rozhodnutí RŽP OkÚ Hodonín, ze dne 26.3.1996, zn. ŽP/96/54/82-1/221 a ze dne 29.6.2001 zn. ŽP/01/54/5615-1/221 (č.j. OBÚ 6204/01) o dočasném vynětí z pozemků určených k plnění funkcí lesa.
5. Budou zajišťovány a plněny podmínky ze souhlasů dočasným odnětím zemědělské půdy zemědělské výrobě, vydaných MěÚ Hodonín-odborem ŽP a zemědělství ze dne 1.10.2001 č.j. ŽP/2008/2001/Ko-201, ze dne 7.11.2001 č.j. ŽP/2158/2001/Ko-201, ze dne 17.10.2001 č.j. ŽP/2063/2001/Ko-201, ze dne 7.11.2001 č.j. ŽP/2159/2001/Ko-201 ze dne 17.10.2001

č.j. ŽP/2081/2001/Ko-201 a ze dne 1.11.2001 č.j. ŽP/2155/2001/Ko-201 (č.j. OBÚ 2604/01), které zní (citace):

„Investor stavby podle prováděcí projektové dokumentace vytyčí v terénu hranice dočasného odnětí zemědělské půdy a seznámí s nimi vlastníky pozemků. Investor zajistí, aby tyto hranice nebyly překračovány do okolních pozemků.

-Investor stavby zabezpečí provedení skrávky ornice o mocnosti 28 cm, podorničí-10 cm, tato zemina bude deponována na výše uvedených pozemcích. Po skončení dočasného záboru bude rozprostřena v místě záboru. Skrytá ornice a podorničí bude zabezpečeno proti zaplevelení a rozkrádání.

-O činnostech souvisejících se skrávkou, přemístěním, rozprostřením či jiným využitím, bude veden pracovní deník-protokol.

-Po provedené rekultivaci bude pozemek předán původním vlastníkům půdy za účasti zástupce MěÚ Hodonín, odboru ŽP a zemědělství.

-Za plochu dočasného odnětí odvede investor odvod do státního fondu na účet Finančního úřadu, číslo účtu...“ „..., účel platby za dočasné odnětí půdy za roční částku...“ „...Kč.“

6. Organizace zajistí provedení zpevnění příjezdových komunikací k sondám P24, 33 a 36 jak vyplývá z vyjádření Obce Starý Poddvorov ze dne 20.12.2001 (č.j. OBÚ 39/02).
7. Před uplynutím platnosti dohod s vlastníky dotčených pozemků, lhůty platnosti rozhodnutí RŽP OkÚ Hodonín ze dne 26.3.1996, zn. ŽP/96/54/82-1/221 a ze dne 29.6.2001 zn. ŽP/01/54/5615-1/221(č.j. OBÚ 6204/01) o dočasném vynětí z pozemků určených k plnění funkcí lesa a souhlasů s dočasným odnětím zemědělské půdy zemědělské výrobě, vydaných MěÚ Hodonín-odborem ŽP a zemědělství ze dne 1.10.2001 č.j. ŽP/2008/2001/Ko-201, ze dne 7.11.2001 č.j. ŽP/2158/2001/Ko-201, ze dne 17.10.2001 č.j. ŽP/2063/2001/Ko-201, ze dne 7.11.2001 č.j. ŽP/2159/2001/Ko-201 ze dne 17.10.2001 č.j. ŽP/2081/2001/Ko-201 a ze dne 1.11.2001 č.j. ŽP/2155/2001/Ko-201 (č.j. OBÚ 2604/01), organizace, v potřebném časovém předstihu, zajistí prodloužení případně uzavření nových dohod, vydání rozhodnutí o vynětí z lesního půdního fondu a souhlasů s dočasným odnětím zemědělské půdy zemědělské výrobě.
8. Při předmětné HČ-PT budou dodržovány všechny platné horní a obecné předpisy.
9. Všechny skutečnosti a zjištění, které by mohly mít vliv na toto rozhodnutí, musí být bezodkladně oznámeny na OBÚ v Brně.
10. S tímto rozhodnutím musí být seznámen určený vedoucí pracovník a všichni ostatní pracovníci, kterých se to týká.
11. Časově se platnost tohoto rozhodnutí omezuje do vytěžení zásob vyhrazeného nerostu na uvedených sondách.

Odůvodnění:

MND, a.s. podáním ze dne 22.11.2001 (ev. OBÚ dne 23.11.2001 pod č.j. 6204/01) požádala o povolení HČ-PT v DP Poddvorov-II. etapa.

Přípisem OBÚ č.j. 08-6204/01-511 ze dne 29.11.2001 bylo stanoveno ústní jednání a místní šetření na 20.12.2001 se zahájením na vedení MND, a.s., v Hodoníně.

O výsledku ústního jednání a místního šetření byl sepsán protokol (č.j. OBÚ 39/02).

Ze strany účastníků řízení a dotčených orgánů státní správy byla v řízení dána souhlasná vyjádření a stanoviska RŽP OkÚ Hodonín (zn. ŽP/01/vyj.-7236 ze dne 29.11.2001, č.j. OBÚ 39/02), Obce Dolní Bojanovice (ze dne 20.12.2001, č.j. OBÚ 36/02) a Obce Prušánky (ze dne 20.12.2001, č.j. OBÚ 39/02) která jsou bez podmíněk.

MŽP OVSS VII-Brno (zn. 560/2881/2001-POH ze dne 12.12.2001, č.j. OBÚ 6811/01) a Povodí Moravy s.p. (zn. 17800/2001-203/Pi ze dne 20.11.2001, č.j. OBÚ 6464/01 a 39/02) vydaly souhlasná vyjádření za podmínek které jsou zohledněny v podmínce č. 8 tohoto rozhodnutí.

Z vyjádření Okresního hygienika OkÚ Hodonín (zn. 241/5392/2001/Šim/Bě ze dne 6.11.2001 č.j. OBÚ 6204/01) nevyplývá nesouhlas s povolením HČ-PT.

Ostatní souhlasná rozhodnutí, vyjádření a stanoviska vydané za podmínek (RŽP OkÚ Hodonín ze dne 26.3.1996 č.j. ŽP/96/54/82-1/221, MěÚ Hodonín odbor ŽP a zemědělství ze dne 1.10.2001 č.j. ŽP/2008/2001/Ko-201, ze dne 7.11.2001 č.j. ŽP/2158/2001/Ko-201, ze dne 17.10.2001 č.j. ŽP/2063/2001/Ko-201 a ze dne 7.11.2001 č.j. ŽP/2159/2001/Ko-201 - č.j. OBÚ 2604/01 a Obce Starý Poddvorov ze dne 20.12.2001 č.j. OBÚ 39/02) jsou zahrnuty do podmínek tohoto rozhodnutí pod body č. 4 až 6.

Ze strany účastníků řízení a dotčených orgánů státní správy, které se jednání nezúčastnili a ve věci nezaslali ani písemná vyjádření, má povolující orgán, v souladu s ust. § 18 odst. 3 cit. zákona č. 61/1988 Sb., zato, že proti povolení HČ -PT není z jejich strany připomínek a že s povolením HČ-PT souhlasí.


V řízení nebyly zjištěny žádné skutečnosti, pro které by nebylo možno HČ - PT v DP Poddvorov II. etapa povolit.

Při dodržení platných horních a souvisejících předpisů, dokumentace pro danou HČ - PT a podmínek tohoto rozhodnutí, jsou vytvořeny nezbytné předpoklady k zajištění bezpečnosti provozu a ostatního právem chráněného zájmu. Proto bylo rozhodnuto jak výše uvedeno.


V souladu s platným zák. ČNR č. 368/1992 Sb., o správních poplatcích vybíraných správními orgány ČR., v platném znění, byl stanoven správní poplatek ve výši ████████ Kč, který byl uhrazen kolkovými známkami, které byly vylepeny na originál tohoto rozhodnutí.

Poučení o odvolání:

Proti tomuto rozhodnutí můžete do 15 dnů ode dne doručení podat odvolání podle ust. § 54 zák. č. 71/1967 Sb., o správním řízení (správní řád) k Českému báňskému úřadu v Praze prostřednictvím OBÚ v Brně.




Za správnost vyhotovení



Rozdělovník:

A) Účastníci řízení:

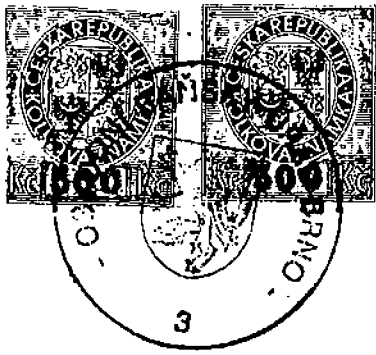


B) Dotčené orgány státní správy:

- 1) MŽP ČR, Odbor výkonu státní správy VII., Mezírka 1, 602 00 Brno
- 2) Okresní úřad Hodonín - k rukám přednosty úřadu, pro referát životního prostředí,
Národní třída 25, 695 32 Hodonín
- 3) Okresní hygienik, Plucárna 1a, 695 27 Hodonín

C) Ostatní:

- 1) Lesy České republiky, s.p. Hradec Králové, lesní závod Strážnice; Zámek 673, 696 62
Strážnice



NABYLO PRÁVNÍ MOCI	3.3.2001	①
DNE:		
Podpis:		
Datum:	9.8.2002	

OBVODNÍ BÁŇSKÝ ÚŘAD

BRNO

V Brně dne 12.1.2001

č.j. 08-6333/00-511-Lun

ROZHODNUTÍ

Obvodní báňský úřad v Brně podle ustanovení § 17 odst. 4 zákona ČNR č. 61/1988 Sb., o hornické činnosti, výbušninách a o státní báňské správě, ve znění platných předpisů a podle vyhlášky ČBÚ v Praze č. 104/1988 Sb., o racionálním využívání výhradních ložisek, o povolování a ohlašování hornické činnosti a ohlašování činnosti prováděné hornickým způsobem ve znění vyhlášky č. 242/1993 Sb., k žádosti organizace

Moravské naftové doly, a.s.
Úprkova 6, 695 30 Hodonín
IČO: 46 34 63 33

ze dne 26.10.2000 (č. j. OBÚ 5441/00)

P O V O L U J E

hornickou činnost (dále (HČ)) - plán likvidace (dále PL) sond na ložisku Poddvorov – III. etapa za těchto

P O D M Í N E K :

1. HČ - PL a související činností povoluje v rozsahu uvedeném v dokumentaci „Plán likvidace sond ložiska Poddvorov-III. etapa“, schválené vedoucími pracovníky 31.10.2000, kterou může provádět organizace s platným oprávněním k HČ.
2. HČ-PL sond na ložisku Poddvorov-III.etapa bude zajišťována na pozemcích p.č. 3895, 2005/3, 3865 KN, 1875, 3855, 1994/2 KN, 1998/1, 1998/2, 1997, 2200/1, 4223/3, 3937, na k.ú. Dolní Bojanovice, na pozemcích p.č. 1419, 1417, 1406/2, 1407/1 na k.ú. Starý Poddvorov a na pozemcích p.č. 2631, 2634 na k.ú. Prušánky, pro které byly vyřešeny majetkoprávní vztahy k pozemkům vydáním souhlasů a uzavřením příslušných dohod s jejich vlastníky.
3. Povolení pro 1. skupinu sond určených k okamžité likvidaci se vztahuje na sondy P-16 a P-53.
4. Povolení pro 2. skupinu sond netěžících, které jsou určeny před likvidací na ověření a vyzkoušení vyšších obzorů, se vztahuje na sondy P-8 a P-51.
5. Povolení pro 3. skupinu sond režimově netěžících, z důvodu zapojení těchto sond na jednu přípojku s jinou těžící sondou, které jsou určeny před likvidací na dotěžení zásob ze

stávajícího otevřeného obzoru a poté ověření a vyzkoušení vyšších obzorů, se vztahuje na sondy P-39, P-40, P-43, P-45, P-48, P-61.

6. Povolení pro sondu dosud těžící, která je určena před likvidací na dotěžení zásob ze stávajícího otevřeného obzoru a poté na ověření a vyzkoušení vyšších obzorů, se vztahuje na sondu P-80a.
7. Pro 2. a 3. skupinu sond a pro sondu P-80a musí být předem doloženo na OBÚ odtěžení všech zásob vyhrazeného nerostu ropy a zemního plynu, popřípadě legalizace vypořádání odpisu těchto zásob podle platných ust. § 14a, § 14b a § 14c zák. č. 44/1988 Sb., o ochraně a využití nerostného bohatství (horní zákon).
8. Při dané HČ musí být plněny podmínky z platného rozhodnutí OkÚ RŽP zn. ŽP/96/54/82-1/221 ze dne 26. 3. 1996 (č. j. OBÚ 5968/00 o dočasném vynětí pozemků určených k plnění funkcí lesa).
9. Budou dodrženy podmínky z vyjádření RŽP OkÚ Hodonín ze dne 28. 11. 2000, č. j. ŽP/00/vyj-7598 (citace):

„- Sonda č. 16 se nachází na území evidovaného významného krajinného prvku. Požadujeme proto provést likvidační práce tak, aby okolní porosty včetně bylinného patra nebyly poškozeny. Dřeviny určené k výsadbě v rámci biologické rekultivace musí odpovídat danému vegetačnímu stupni a stanovišti. Použití geograficky nepůvodních dřevin je v tomto případě nepřipustné.

- Plán likvidace sond na ložisku Poddvorov, III. etapa, zahrnuje likvidaci 12 sond (P-7, 8, 16, 39, 40, 43, 45, 48, 51, 53, 61 a 80a) bez bližšího časového určení. Z vodohospodářského hlediska je likvidace sond možná za těchto podmínek:

a) Bude upřesněn časový harmonogram likvidace.

b) Plán sanace a rekultivace území dotčeného těžbou musí být doplněn průzkumem znečištění horninového prostředí a podzemních vod v okolí všech sond ropou a v případě kladných výsledků těchto průzkumů o následnou sanaci znečištění.

- Z hlediska odpadového hospodářství upozorňujeme na dodržování z.č. 125/97 Sb., o odpadech, ve znění pozdějších předpisů, a to především:

* zabezpečit nakládání s odpady tak, aby nedošlo k ohrožení životního prostředí

* veškeré odpady musí být zneškodňovány v souladu se zákonem o odpadech na zařízeních k tomu určených

- Z hlediska ochrany ZPF nemáme k předloženému plánu likvidace sond na ložisku Poddvorov III. etapa připomínek

- K likvidaci sond nemáme připomínek, požadujeme dodržovat podmínky rozhodnutí, kterým byly uvedené sondy odňaty z LPF.

- Za předpokladu dodržování zákona č. 157/1998 Sb., o chemických látkách a chemických přípravcích, nemáme k plánu likvidace sond připomínek“

10. Bude dodržena podmínka ze stanoviska obce Starý Poddvorov ze dne 29. 11. 2000 (citace):

„Požadujeme:

Zúčastnit se konečného odsouhlasení po likvidaci“

11. Budou dodrženy podmínky ze stanoviska organizace Lignit Hodonín, s.r.o. ze dne 29. 11. 2000 (citace):

„Společnost Lignit Hodonín, s.r.o. nemá k předložené dokumentaci připomínek a souhlasí s realizací plánu likvidace.“

12. Čerpání finančních prostředků na sanace a rekultivace v návaznosti na předmětnou HČ musí být zajišťováno a legalizováno v samostatném řízení podle platných horních předpisů.
13. Všechny nové skutečnosti a zjištění, které by mohly mít vliv na toto rozhodnutí, musí být bezodkladně oznámeny na OBÚ v Brně.
14. Časově se platnost tohoto rozhodnutí omezuje na dobu potřebnou k provedení likvidace předmětných sond v termínu do 31. 12. 2005.
15. S tímto rozhodnutím musí být seznámeni příslušní vedoucí pracovníci a všichni ostatní, kterých se týká.

Odůvodnění:

O povolení HČ – PL sond na ložisku Poddvorov-III. etapa požádala oprávněná organizace Moravské naftové doly, a.s. dne 3. 11. 2000 podáním zn. 162/2000 ze dne 26. 10. 2000 (č. j. OBÚ 5441/00)..

K této žádosti bylo opatřením OBÚ zn. 08-5441/00-511 ze dne 7. 11. 2000 stanoveno jednání a místní šetření na 29. 11. 2000. O výsledku řízení byl sepsán protokol dne 29. 11. 2000 (č. j. OBÚ 5968/00).

Předmětná HČ-PL bude zajišťována na pozemcích, pro které byly vyřešeny majetkoprávní vztahy získáním souhlasu a uzavřením příslušných dohod s jejich vlastníky.

Ze strany účastníků řízení a dotčených orgánů státní správy byla dána souhlasná stanoviska a vyjádření, která byla s případnými podmínkami zohledněna v rozhodnutí o povolení dané HČ-PL. Souhlasná vyjádření byla vydána RŽP OkÚ Hodonín (zn. ŽP/00/vyj-7598 ze dne 28. 11. 2000, č. j. OBÚ 5968/00), Okresní hygienik OkÚ Hodonín (zn. 241/6582/2000/Šim/Kop ze dne 9. 11. 2000, č.j. OBÚ 5968/00), Lignit Hodonín, s.r.o. (č. j. OBÚ 5968/00), Obec Starý Poddvorov (č. j. OBÚ 5968/00), Obec Prusánky (č. j. OBÚ 5968/00), Obec Dolní Bojanovice (č. j. OBÚ 5968/00).

Podmínky vyplývající z vyjádření RŽP OkÚ Hodonín jsou zohledněny v podmínce č. 10 tohoto rozhodnutí. Toto vyjádření se týkalo původního návrhu likvidace v rozsahu 12 sond. V průběhu řízení byla organizační sonda P-7 vyjmuta z předmětného řízení (byla přeřazena k sondám, s nimiž je uvažováno pro perspektivní využití při jiné HČ, viz protokol z ústního jednání z 29. 11. 2000, ev. OBÚ dne 30. 11. 2000 pod č. j. 5968/00. Tímto se upřesňuje problematika sondy P-7 s ohledem na předmětné vyjádření OkÚ RŽP Hodonín.

Podmínka vyplývající ze stanoviska obce Starý Poddvorov je zohledněna v podmínce č. 11 tohoto rozhodnutí. Původní požadavky obce Starý Poddvorov zahrnovaly také „doložení situace sond určených k likvidaci včetně výkresu likvidace a stanovení přibližného harmonogramu likvidace jednotlivých sond“. Tyto požadavky byly splněny v průběhu ústního jednání (viz protokol z ústního jednání 29. 11. 2000, ev. OBÚ dne 30. 11. 2000 pod č. j. 5968/00).

Podmínky vyplývající ze stanoviska Lignitu Hodonín, s.r.o., jsou zohledněny v podmínce č. 12 tohoto rozhodnutí.

Při dodržení platných ustanovení horních a souvisejících předpisů, vypracované dokumentace a podmínek tohoto rozhodnutí jsou vytvořeny nezbytné předpoklady k zajištění bezpečnosti provozu a ostatního právem chráněného zájmu. Proto bylo rozhodnuto jak je výše uvedeno.

V řízení o povolení HČ - PL byl v souladu s ust. zák. č. 305/1997 Sb., o správních poplatcích, stanoven správní poplatek ve výši [REDAKCE] Kč, který byl uhrazen kolkovými známkami, vylepenými na originál rozhodnutí.

Poučení o odvolání:

Proti tomuto rozhodnutí můžete do 15 dnů ode dne doručení podat odvolání podle ust. § 54 zák. č. 71/1967 Sb., o správním řízení (správní řád) k Českému báňskému úřadu v Praze prostřednictvím OBÚ v Brně.

Rozdělovní [REDAKCE]

A) Účastníci řízení:

Za správnost vyhotovení:

4



Toto rozhodnutí nabylo
právní moci dne... 25.10.2018
je vykonatelné dne... 25.10.2018
Obvodní báňský úřad pro území krajů
Jihomoravského a Zlínského
dne... 25.10.2018



OBVODNÍ BÁŇSKÝ ÚŘAD PRO ÚZEMÍ KRAJŮ JIHMORAVSKÉHO A ZLÍNSKÉHO

č.j. SBS 29317/2018/OBÚ-01/1

poř. č. 1985

vydává pro

MND a.s.

Hodonín, Úprkova 807/6, PSČ 695 01

IČ: 284 83 006

podle § 5 odst. 2 zák. č. 61/1988 Sb., o hornické činnosti výbušninách a o státní báňské správě, v platném znění (dále jen zákona č. 61/1988 Sb.), na základě splnění podmínek stanovených obecně závaznými právními předpisy pro výkon požadovaného předmětu činnosti, ve znění pozdějších předpisů,

OPRÁVNĚNÍ

k hornické činnosti a projektování objektů a zařízení pro hornickou činnost a k projektování, provádění a vyhodnocování geologických prací

v rozsahu podle § 2 zákona č. 61/1988 Sb., písm.:

- a) vyhledávání a průzkum ložisek vyhrazených nerostů,
- b) otvírka, příprava a dobývání výhradních ložisek,
- c) zřizování, zajišťování a likvidace důlních děl a lomů,
- d) úprava a zušlechťování nerostů prováděné v souvislosti s jejich dobýváním,
- e) zřizování a provozování odvalů, výsypek a odkališť při činnostech uvedených v písmenech a) až d),
- f) zvláštní zásahy do zemské kůry,
- g) zajišťování a likvidace starých důlních děl,
- h) báňská záchranná služba,
- i) důlně měřická činnost,

k činnosti prováděné hornickým způsobem a projektování objektů a zařízení pro činnost prováděnou hornickým způsobem

v rozsahu podle § 3 zákona č. 61/1988 Sb., písm.:

- f) vrtání vrtů s délkou nad 30 m pro jiné účely než k činnostem uvedeným v § 2 a 3.

Odborné vedení organizace: je uvedeno v příloze, která je nedílnou součástí tohoto oprávnění.

Oprávnění, poř. č. 1985, vydané pod č.j. SBS 29317/2018/OBÚ-01/1 dne 9.10.2018, nahrazuje dříve vydané oprávnění Obvodním báňským úřadem pro území krajů Jihomoravského a Zlínského, ev.č. 1959, vydané pod č.j. SBS 01465/2018/OBU-01/1 dne 29.1.2018 z důvodu změn.

Odůvodnění:

Na základě žádosti organizace MND a.s., doručené dne 18.9.2018, evidované pod č.j. SBS 29317/2018. Předmětem žádosti je změna oprávnění k hornické činnosti a činnosti prováděné hornickým způsobem. Organizace vyhověla všem požadavkům uvedeným v § 1 vyhl. č. 15/1995 Sb., o oprávnění k hornické činnosti a činnosti prováděné hornickým způsobem, jakož i k projektování objektů a zařízení, která jsou součástí této činnosti.

Poučení o odvolání:

Proti tomuto rozhodnutí se lze odvolat podle § 81 a násl. zákona č. 500/2004 Sb., správní řád, k Českému báňskému úřadu v Praze prostřednictvím Obvodního báňského úřadu pro území krajů Jihomoravského a Zlínského do 15-ti dnů ode dne jeho doručení.

V Brně dne 10.10.2018


MND a.s.


Hodonín, Úprkova 807/6, PSČ 695 01

IČ: 284 83 006


Odborné vedení organizace:







V Brně dne 10.10.2018



č.j. SBS 29317/2018/OBÚ-01

Plná moc

Power of Attorney

Společnost **MND a.s.**, se sídlem Hodonín, Úprkova 807/6, PSČ 695 01, Česká republika, IČ: 28483006, zapsaná v obchodním rejstříku u Krajského soudu v Brně, sp. zn. B 6209 (dále jen „**Zmocnitel**“ či „**Společnost**“), zastoupená níže uvedenými členy představenstva,

Company **MND a.s.**, with its registered office in Hodonín, Úprkova 807/6, Postal Code 695 01, the Czech Republic, Identification No.: 28483006, registered in the Commercial Register kept with the Regional Court in Brno, Reg. No. B 6209, (hereinafter referred to as “**Principal**” or “**Company**”), represented by the below mentioned members of the Board of Directors,

zplnomocňuje tímto zaměstnance Společnosti:

hereby authorizes the employee of the Company:

(dále jen „**Zmocněnec**“),

(hereinafter the “**Attorney**”),

adresa pro doručování: MND a.s., Hodonín, Úprkova 807/6, PSČ 695 01, Česká republika,

Delivery address: MND a.s., Hodonín, Úprkova 807/6, Postal Code 695 01, the Czech Republic,

takto:

as follows:

I.

I.

Zmocněnec je v rámci výkonu práce pro Zmocnitele na dané pozici oprávněn samostatně jednat jménem Zmocnitele a zastupovat Zmocnitele vůči všem institucím, orgánům organizací, fyzickým osobám či jiným třetím osobám, zejména pak vůči orgánům státní správy a samosprávy, soudním a rozhodčím orgánům, vůči orgánům činným v trestním řízení, dále vůči bankám či jiným finančním institucím, apod.

The Attorney, acting as an employee of the Principal in the relevant position, is entitled to individually act on behalf of the Principal and represent the Principal towards all institutions, authorities, organizations, individuals or other third parties, especially to state and local governmental bodies, to judicial and arbitral bodies, to law enforcement authority management, as well as to banks and other financial institutions, etc.

Zmocněnec je rovněž oprávněn samostatně jednat jménem Zmocnitele v jakékoli záležitosti i v případech, že je pro takové jednání zákonem vyžadována zvláštní plná moc (zejména, nikoli však pouze, podle § 84 notářského řádu, apod., případně podle jakýchkoli ustanovení zákona č. 89/2012 Sb., občanského zákoníku či zákona č. 90/2012 Sb., o obchodních korporacích).

The Attorney is also entitled to individually act on behalf of the Company in all and any affairs even when a special power of attorney is required for these acts by the law (in particular, but without limitation, under Sect. 84 of the Notary Rules Act, etc., eventually under any provisions of the Act No. 89/2012 Coll., the Civil Code or Act No. 90/2012 Coll., on business corporations).

Zmocněnec je samostatně oprávněn zejména:

The Attorney is individually authorized, in particular, to:

- a) podepisovat prohlášení, smlouvy, dohody, či jakékoli jiné dokumenty jménem Zmocnitele, za podmínky, že hodnota plnění, které je předmětem těchto dokumentů, nepřesahuje _____;
- b) zřizovat, rušit bankovní účty společnosti a podepisovat bankovní dokumenty vztahující se k těmto právním jednáním;
- c) podepisovat jakékoli smluvní či jiné právní akty nebo činit i jiná jednání v rámci pracovněprávních vztahů;

- a) sign, on behalf of the Principal, declarations, contracts, agreements or other documents, provided that the value of the transaction which is the object of these documents does not exceed CZK _____;
- b) establish, discontinue or otherwise dispose of the Company's bank accounts and sign bank documents relating to such acts;
- c) sign any contractual or other legal acts or take other actions as part of employment relationships;

- d) podávat návrhy a žádosti k soudům, správním orgánům či rozhodčím orgánům, přijímat doručované písemnosti;
- e) vzdávat se práv, nároků či plnění, je-li to v zájmu Zmocnitele.

to vše v záležitostech týkajících se činnosti Divize Energy.

Zmocněnec není oprávněn uzavírat smlouvy, dohody, či jiné dokumenty v níže uvedených záležitostech, které jsou vyhrazeny představenstvu Společnosti, přesahuje-li jejich hodnota plnění [REDACTED]

- uzavírání a podepisování úvěrových smluv,
- uzavírání a podepisování smluv o sponzoringu, darování, grantu či jiné formě podpory,
- uzavírání a podepisování dohod o narovnání, vypořádání či obdobných,
- uzavírání a podepisování smluv o postoupení pohledávky či převodu práva,
- uzavírání a podepisování dohod o obchodním zastoupení či obdobné spolupráci,

(dále jen „Vyhrazené záležitosti“).

II.

Nad rámec samostatného zmocnění, jak je uvedeno výše v článku I., je Zmocněnec dále oprávněn, avšak pouze vždy společně s jedním z následujících zaměstnanců Společnosti:

- [i] Ing. Radim Ciprys, nar. [REDACTED]
[REDACTED]
[REDACTED]
- [ii] Mgr. Pavel Kotásek, [REDACTED]
[REDACTED]
[REDACTED]

podepisovat prohlášení, smlouvy, dohody, či jiné dokumenty jménem Zmocnitele, za podmínky, že hodnota plnění, jež je předmětem těchto dokumentů, nepřesahuje [REDACTED] v záležitostech týkajících se činnosti Divize Energy.

Toto oprávnění se netýká jednání ve Vyhrazených záležitostech, jak jsou definovány výše.

III.

Zmocněnec je oprávněn, ve výše uvedeném rozsahu nebo pouze k určitému jednání, udělit písemnou plnou moc jiné fyzické osobě, aby místo něho jednala za Zmocnitele, za podmínky, že hodnota případného plnění nepřesáhne [REDACTED]

- d) submit proposals and applications to the courts, administrative authorities or arbitration authorities and to accept registered documents;
- e) waiving rights, claims or performance when in the interest of the Principal.

all in the matters related to activities of the Energy Division.

The Attorney is not entitled to sign contracts, agreements or other documents in the following affairs, which are reserved to Company's Board of Directors, if the transaction value exceeds [REDACTED]

- signing of credit / loan agreements,
- signing of agreements on sponsorship, donation, grant or similar form of support,
- signing of agreements on settlement, composition or similar,
- signing of agreements on assignment of receivable or transfer of right,
- signing of agreements on dealership or similar partnership,

(hereinafter the “Reserved Affairs”)

II.

In addition to individual authorization of the Attorney as stated in Clause I. above, the Attorney is further authorized, but only always together with one of the following employees of the Company:

- [i] Mr Radim Ciprys, [REDACTED]
[REDACTED]
[REDACTED]
- [ii] Mr Pavel Kotásek, [REDACTED]
[REDACTED]
[REDACTED];

to sign on behalf of the Principal a declarations, contracts, agreements or other documents, provided that the value of the transaction which is object of these documents does not exceed [REDACTED] in the matters related to activities of the Energy Division.

This authorization does not relate to acting in the Reserved Affairs, as defined here above.

III.

The Attorney is also authorized, in the above range or only to a particular act, to issue a written power of attorney to another person to represent the Principal on his behalf, but on condition that the eventual value of such transaction does not exceed CZK [REDACTED]

Pro vyloučení pochybností, není-li výslovně vyžadováno jednání společně s další osobou, je Zmocněnec v rámci tohoto zmocnění oprávněn jednat samostatně.


Pro účely této plné moci se hodnotou plnění transakce nebo smlouvy rozumí smluvní nebo jinak předpokládaná cena či hodnota bez daně z přidané hodnoty, jiných daní a poplatků, vyjádřená v Kč nebo ekvivalentu v jiné měně.

Toto zplnomocnění se řídí českým právem. V případě rozporů mezi českou a anglickou jazykovou verzí je rozhodující česká verze.

Toto zplnomocnění je uděleno na dobu určitou a zaniká [i] dnem 31. ledna 2023, nebo [ii] dnem skončení pracovního poměru Zmocněnce ke Společnosti, anebo [iii] změnou pracovního zařazení Zmocněnce u Společnosti; podle toho, co nastane dříve. Tímto zplnomocněním se rovněž nahrazují veškerá dřívější zplnomocnění udělená Společností Zmocněnci stejného či obdobného obsahu.

V Praze, dne 31. ledna 2022

za MND a.s.



Ing. Miroslav Jestřábík
Člen představenstva /
The Member of the Board of Directors

To avoid any doubts, within this empowering the Attorney is authorized to act separately unless acting together with another person is required explicitly.

For the purpose of this authorization, a contractual or otherwise presumed price or value excluding value added tax, other taxes and levies, expressed in CZK or equivalent in other currency, shall be deemed to be the transaction or contract value.

This authorization is governed by the Czech laws. In the event of any discrepancies between the Czech and English language versions hereof, the Czech version shall prevail.


This Power of Attorney is being granted for a time-limited period and expires [i] on 31st January, 2023, or [ii] on the day of termination of Attorney's employment with the Principal, or [iii] by the change of the Attorney's working position at the Principal; whatever occurs first. By this Power of Attorney all and any previous authorizations with the same or similar object granted by the Principal to the Attorney are replaced.

In Prague, dated 31st January, 2022

On behalf of MND a.s.



Ing. Jiří Ječmen
Člen představenstva /
The Member of the Board of Directors




Ověření - legalizace

Ověřuji, že pod pořadovým číslem 17LZLGV tuto listinu přede mnou vlastnoručně podepsala níže uvedená osoba, jejíž totožnost byla prokázána:

Miroslav Jestřábík, [redacted]

Praha, dne 31. 01. 2022



Ověření - legalizace

Ověřuji, že pod pořadovým číslem 17M17BZ tuto listinu přede mnou vlastnoručně podepsala níže uvedená osoba, jejíž totožnost byla prokázána:

Jiří Ječmen, [redacted]

