

1839/17



102283

KRAJSKÝ ÚŘAD KRAJE Vysočina

Název dokumentu:	Smlouva o budoucí smlouvě o zřízení služebnosti				
Oprávněn/pověřen k podpisu:	Ing. Josef Pavlík				
Schváleno:	RK	Datum:	18.4.2017	Č.usnesení:	0714/14/2017/RK
Dokument uložen u:	odboru majetkového				
Počet vyhotovení:	4				
Adresát:	Obec Koberovice				
Smluvní částka: 1)	0.00				
Odpovědný odbor: 2)	odbor majetkový				
Podpis zajistit do:	neprodleně				

	Pracoviště/pracovník	Datum	Podpis
Zpracoval:	OM/M. Semotamová	27.4.2017	
Projednáno s:	OM/J. Mrázková	27.4.2017	
Právní kontrola:	OM/J. Mrázková	27.4.2017	
Předkládá:	OM/P. Kolář	27.4.2017	
Potvrzení příjmu smlouvy do předběžné evidence 3)	OM/P. Kolář	27.4.2017	
Zodpovídá:	Příkazce operace:		
	Správce rozpočtu:		

Poznámka:

Subjekt (IČO: 248410), se kterým je uzavírána smlouva NEBYL NALEZEN v databázi nespolehlivých plátců MFČR; (ověření provedl: koudelova, datum ověření: 27.04.2017 07:17:04):

Smlouva o budoucí smlouvě o zřízení služebnosti - vodovod kú a obec Koberovice
par.č. 814, 773/47, 773/29, 773/28, 773/18,815, 773/1, 773/12
OM 380/2017

Rozpočtová skladba:

- 1) Použije se, pokud se jedná o písemnost typu smlouvy, jejímž předmětem je peněžité plnění. Pokud je v košilce více smluv, uveďte se částka souhrnná. Pokud se jedná o smlouvu, příp. smlouvy, u níž je peněžité plnění stanoveno částkou za čerpanou jednotku (např. hodinovou sazbu), uveďte se částka maximálního rozsahu tohoto plnění. V případě smluv na dobu neurčitou uveďte částku jedné platby.
- 2) Odpovědným odborem se rozumí odbor, příp. sekce nebo samostatné oddělení, které za písemnost, její vyřízení a správu záležitosti (správu smluvního vztahu) odpovídá.
- 3) Potvrzuje vždy vedoucí odpovědného odboru (nenahrazuje právní kontrolu).

**Smlouva o budoucí smlouvě o zřízení služebnosti**

uzavřená podle ustanovení § 1785 ve spojení s § 1257 a násl. zákona č. 89/2012 Sb., občanský zákoník, v platném znění

mezi těmito smluvními stranami:

Kraj Vysočina, se sídlem v Jihlavě, Žižkova 57, 587 33 Jihlava
zastoupený hejtmánem kraje MUDr. Jiřím Běhounkem
k podpisu smlouvy pověřen Ing. Josef Pavlík, náměstek hejtmána pro oblast ekonomiky a majetku

IČ: 708 90 749

DIČ: CZ70890749

na straně budoucího povinného ze služebnosti

a

Obec Koberovice, se sídlem Koberovice 42, 396 01 Koberovice
zastoupena starostou Miroslavem Chadimem

IČ: 00248410

na straně budoucího oprávněného ze služebnosti

takto:

**Článek I.
Předmět smlouvy**

1. Budoucí povinný ze služebnosti je na základě zákona č. 157/2000 Sb. o přechodu některých věcí, práv a závazků z majetku České republiky do majetku krajů a Rozhodnutí Ministerstva dopravy a spojů č. 3796/01-9-KM ze dne 10. 9. 2001, výhradním vlastníkem pozemku par. č. 814, 773/47, 773/29, 773/28, 773/18, 815, 773/1 a 773/12 v katastrálním území Koberovice a obci Koberovice (dále jen „pozemek“). Předmětný pozemek je zapsán u Katastrálního úřadu pro Vysočinu, katastrální pracoviště Pelhřimov v katastru nemovitostí pro uvedené k. ú. a obec na LV 155.
2. Budoucí oprávněný ze služebnosti má v úmyslu vybudovat a provozovat na pozemku stavbu „Koberovice - Likvidace splaškových odpadních vod, vodovod Koberovice“ (dále jen „stavba“). Rozsah a umístění stavby je orientačně vyznačen nákresem trasy na snímku mapy, který tvoří nedílnou součást této smlouvy.
3. Budoucí povinný ze služebnosti souhlasí se stavbou na pozemku. Při realizaci stavby je budoucí oprávněný ze služebnosti povinen šetřit majetek vlastníka pozemku. Dále se zavazuje, že výkopové práce a uvedení pozemku do původního stavu budou realizovány v souladu s právními předpisy upravujícími ochranu přírody a krajiny.
4. Budoucí oprávněný ze služebnosti se výslovně zavazuje, že do 90 dnů ode dne vydání kolaudačního souhlasu nebo předávacího protokolu od příslušné příspěvkové organizace předloží budoucímu povinnému geometrický plán, kterým bude služebnost zaměřena. Geometrický plán se nesmí významně odchýlit od snímku mapy, do kterého byl zakreslen rozsah a umístění stavby. Budoucí oprávněný i budoucí povinný se touto smlouvou zavazují, že neprodleně po předložení geometrického plánu přistoupí k uzavření smlouvy o zřízení služebnosti, jejíž podstatné náležitosti jsou uvedeny v článku II. této smlouvy. Nedodržení této lhůty nemá za následek zánik práva na uzavření smlouvy o zřízení služebnosti.

Článek II. Podstatné náležitosti smlouvy o zřízení služebnosti

1. Smluvní strany se dohodly, že smlouvou o zřízení služebnosti bude zřízena služebnost užívání pozemku, ve prospěch oprávněného, spočívající ve zřízení a provozování stavby na pozemku.
2. Oprávněný ze služebnosti má v souvislosti se zřízením a provozem stavby právo vstupovat a vjíždět na pozemek, uvedený v čl. I. odst. 1. této smlouvy, za účelem prohlídky a údržby stavby. Rozsah služebnosti bude stanoven geometrickým plánem, který na svůj náklad pořídí oprávněný. Uvedený geometrický plán bude nedílnou součástí smlouvy o zřízení služebnosti.
3. Oprávněný právo odpovídající služebnosti přijme a vlastník pozemku bude povinen toto právo strpět.
4. Služebnost se sjednává bezúplatně – ve smyslu článku 3. odst. 2 Pravidel.
5. Správní poplatek za vklad práva odpovídajícího služebnosti uhradí oprávněný.
6. Služebnost bude sjednána na dobu, po kterou bude oprávněným provozována stavba na pozemku vlastníka. V případě, že oprávněný ze služebnosti převede tuto stavbu na jiného vlastníka, vyjma případu přeměny oprávněného jako právnické osoby, je oprávněný povinen do 30 dnů ode dne převodu oznámit povinnému nového vlastníka stavby.
7. Oprávněný a povinný následně uzavřou dohodu o zrušení služebnosti s tím, že náklady související se zrušením služebnosti hradí oprávněný.
8. O uzavření smlouvy o zřízení služebnosti, ve prospěch oprávněného spočívající ve zřízení, provozování a údržbě stavby v rozsahu zaměřeném geometrickým plánem, bude v souladu s ustanovením § 59 odst. 3 zákona č. 129/2000 Sb., o krajích, v platném znění rozhodovat usnesením Rada Kraje Vysočina.
9. Smluvní strany berou na vědomí, že právo odpovídající služebnosti nabude oprávněný vkladem práva s právními účinky k okamžiku podání návrhu na vklad do katastru nemovitostí u Katastrálního úřadu pro Vysočinu, katastrálního pracoviště Pelhřimov.

Článek III. Povinnosti budoucího oprávněného při zřízení, provozování a údržbě stavby


1. Budoucí oprávněný se zavazuje písemně, v souladu se zákonem, oznámit příslušné příspěvkové organizaci, která majetek užívá, každý zásah a účel zásahu na pozemku budoucího povinného, ke kterému je oprávněn z této smlouvy a šetřit co nejvíce jeho majetek. Pokud z důsledku existence služebnosti vznikne výstavbou, údržbou a opravami stavby, ze strany budoucího oprávněného, ale i nezávisle, tj. provozní závadou, straně vlastníka zatěžované nemovitosti škoda a znehodnocení pozemku, ponese náklady na jejich odstranění budoucí oprávněný, případně zajistí nápravu v plném rozsahu.
2. Budoucí oprávněný se zavazuje, že stavba bude vybudována dle schválené projektové dokumentace.

3. V případě, že nebude budoucím oprávněným ze služebnosti do tří let od podpisu této smlouvy započata stavba, uvedená v článku I. bod 2., na uvedeném pozemku, ruší se tato smlouva o budoucí smlouvě o zřízení služebnosti od samého počátku.

Článek IV. Závěrečná ustanovení

1. Skutečnosti ve smlouvě blíže nespecifikované se řídí příslušnými ustanoveními zákona č. 89/2012 Sb., občanský zákoník, v platném znění.
2. Tato smlouva je vyhotovena ve 4 stejnopisech, z nichž po dvou výtiscích je určeno pro budoucího oprávněného a budoucího povinného.
3. Podpisem smlouvy o budoucí smlouvě o zřízení služebnosti oběma smluvními stranami vzniká budoucímu oprávněnému právo realizovat uvažovanou stavbu na pozemku.
4. O uzavření smlouvy o budoucí smlouvě o zřízení služebnosti bylo v souladu s ustanovením § 59 odst. 3 zákona č. 129/2000 Sb., o krajích, ve znění pozdějších předpisů rozhodnuto usnesením Rady Kraje Vysočina 0714/14/2017/RK dne 18. 4. 2017.
5. Smluvní strany této smlouvy prohlašují, že si smlouvu o budoucí smlouvě o zřízení služebnosti přečetly, že je uzavírána po vzájemném projednání, podle jejich pravé a svobodné vůle, určitě, vážně a srozumitelně, nikoli v tísní ani za nápadně nevýhodných podmínek. Na důkaz toho připojují podpisy svých zástupců.
6. Smlouva o budoucí smlouvě o zřízení služebnosti nabývá platnosti dnem podpisu smlouvy.
7. Budoucí oprávněný ze služebnosti výslovně souhlasí se zveřejněním celého textu smlouvy včetně podpisů (v případě fyzické osoby bude zveřejněný text smlouvy anonymizován v rozsahu osobních údajů) v informačním systému veřejné správy – Registru smluv.
8. Smluvní strany se dohodly, že zákonnou povinnost dle § 5 odst. 2 zákona o registru smluv splní Kraj Vysočina.

V ~~Ko~~berovicích dne 24. 04. 2017
Za budoucího oprávněného




Miroslav Chadim
starosta

OBEC KOBEROVICE

Koberovice č. p. 42
396 01 Humpolec
IČO: 002 48 410, mob.: 725 101 097




28. 04. 2017
V Jihlavě dne
Za budoucího povinného


Kraj Vysočina
Žižkova 57, 587 33 Jihlava

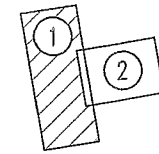


Ing. Josef Pavlík
náměstek hejtmána pro oblast
ekonomiky a majetku




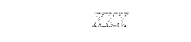
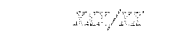
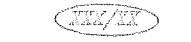
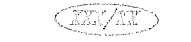
LEGENDA INŽENÝRSKÝCH SÍTÍ:


-  PLÁNOVANÁ SPLAŠKOVÁ GRAVITAČNÍ STOKA
-  NAVRŽENÝ VODOVOD
-  PLÁNOVANÁ PŘELOŽKA STÁVAJÍCÍ STOKY/VODOVODU

KLAD LISTŮ SKN:



LEGENDA KATASTRU NEM.:

-  HRANICE KATASTRÁLNÍHO ÚZEMÍ
-  HRANICE PARCEL
-  SLOUČENÁ HRANICE PARCEL
-  ČÍSLO STAVEBNÍ PARCELY
-  ČÍSLO POZEMKOVÉ PARCELY
-  ČÍSLO PARCELY DOTČENÉ KANALIZACÍ A ČOV
-  ČÍSLO PARCELY DOTČENÉ VODOVODEM



NEMOVITOSTÍ č. 2 ↓


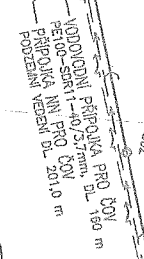
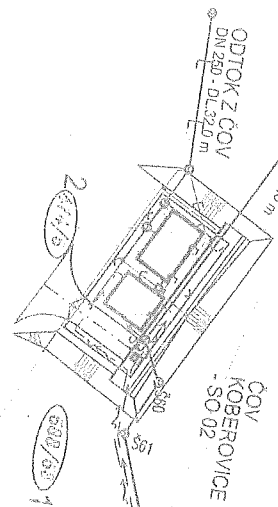
S-JTSK KÓTOVÁNO V METRECH [m] BPV

VYPRACOVAL	ZODP. PROJEKTANT	VED. PROJEKTANT
Ing. MARTIN BAŠE	Ing. JAKUB RAČEK	Ing. JAKUB RAČEK

Vhtelier
spol. s.r.o.
Lidická 980/81, 602 00 Brno
tel.: 541 240 020, fax: 541 240 020,
info@vhtelier.cz, DIČ: CZ49437287

KRAJ	VYSOČINA	MÍSTO	OBEC KOBEROVICE
INVESTOR	OBEC KOBEROVICE		
NÁZEV AKCE	KOBEROVICE - LIKVIDACE SPLAŠKOVÝCH ODPADNÍCH VOD, VODOVOD KOBEROVICE		
OBJEKT	C. SITUAČNÍ VÝKRESY		
OBSAH	SITUACE KATASTRU NEMOVITOSTÍ č. 1		

ZAK.ČÍSLO	74/15
DATUM	02/2017
STUPEŇ	DSP, DPS
FORMÁT	3 x A4
MĚŘÍTKO	1 : 1000
PŘÍLOHA č.	PARÉ č.
C.2.	



↓ SITUACE K