

Městský úřad Uherské Hradiště
Odbor stavebního úřadu a životního prostředí
Odloučené pracoviště: Protzkarova 33

Váš dopis zn.:
Ze dne: 01.03.2022
Naše č. j.: MUUH-SŽP/17990/2022/Srnj
Spisová zn.: Spis/ 3259/2022
Počet listů/příloh: 1/0
Vyřizuje:
Telefon:
E-mail:
Datum: 17.03.2022



muuhvp22v00874

Viz rozdělovník

Rozhodnutí

Městský úřad Uherské Hradiště, odbor stavebního úřadu a životního prostředí, oddělení vodoprávního úřadu a životního prostředí, jako věcně a místně příslušný orgán státní správy lesů (dále jen „OSSL“) podle § 61 odst. 1 písmena c) zákona č. 128/2000 Sb., o obcích, v platném znění, § 47 odst. 1 písm. a) a § 48 odst. 1 písm. d) zákona č. 289/1995 Sb., o lesích a o změně některých zákonů, v platném znění (dále jen „lesní zákon“) a podle § 10 a § 11 zákona č. 500/2004 Sb., správní řád, v platném znění (dále jen „správní řád“) posoudil žádost ze dne 1.3.2022, podanou žadatelem – Vodafone Czech Republic a.s, IČ 25788001, sídlem náměstí Junkových 2808/2, 155 00 Praha 5, v zastoupení na základě plné moci Suntel Czech s.r.o., IČ 60753447, sídlem Březnická 5602, 760 01 Zlín, a zahájil v dané věci řízení o žádosti dle § 44 správního řádu úředním postupem v souladu s ustanovením § 50, § 67-69 správního řádu po prověření dokumentace vydává ve smyslu znění ustanovení § 15-18 lesního zákona následující rozhodnutí:

I. Podle ust. § 15 lesního zákona se pro akci „Základová stanice spol. Vodafone Czech Republic a.s. UHBCH_Buchlovice“ z pozemků určených k plnění funkcí lesa dnem nabytí právní moci tohoto rozhodnutí dočasně odnímá část lesního pozemku:

Obec:	Buchlovice
katastrální území:	Buchlovice
kód k.ú.:	615625
parcela číslo: (část) 2672/22	rozsah odnětí: 0,0015 ha

Délka dočasného odnětí se povoluje po dobu životnosti stavby, nejdéle však do padesáti let ode dne nabytí právní moci tohoto rozhodnutí. Pro určení části pozemku za účelem dočasného odnětí z pozemků určených k plnění funkcí lesa je směrodatný situační výkres vypracovaný ing. [redacted] 4/2021, ACR_202105637.

II. Podle ust. § 16 odst.2 písm. f) lesního zákona jsou žadateli uložena tato opatření v zájmu ochrany pozemků určených k plnění funkcí lesů:

- Před uplynutím doby dočasného odnětí provést rekultivaci dle návrhu plánu rekultivace lesního pozemku, jež je součástí podkladů podaného k žádosti.
- Po ukončení rekultivace bude vyzván orgán státní správy lesů žadatelem ke kontrole výsledného stavu pozemků.

III. Podle ust. § 17 odst. 3 písm. b) lesního zákona se poplatek za odnětí nepředepisuje.

Účastníci řízení, na něž se vztahuje rozhodnutí správního orgánu (§27 odst. 1 správního řádu):

Vodafone Czech Republic a.s, IČ 25788001, sídlem náměstí Junkových 2808/2, 155 00 Praha 5
Lesy České republiky, s. p., IČ 42196451, Přemyslova 1106/19, 500 08 Hradec Králové – LS Buchlovice

Odůvodnění

Rozhodnutí o odnětí pozemků určených k plnění funkcí lesa je výjimkou ze zákazu využívat tyto pozemky k jiným účelům (§13, odst. 1 lesního zákona). Žadatel podal žádost dne 1.3.2022 na dočasné omezení pozemku určeného k plnění funkcí lesa. OSSL žádost shledal jako kompletní a v souladu s ust. § 45 odst. 1 správního řádu a ust. § 1 vyhlášky 77/1996 Sb., o náležitostech žádosti o odnětí nebo omezení a podrobnostech o ochraně pozemků určených k plnění funkcí lesa.

V žádosti navrhl žadatel vydání rozhodnutí podle § 16 odst. 1 lesního zákona na část pozemku parcelní číslo č. 2672/22 v k.ú. Buchlovice. Při dočasném odnětí z pozemků určených k plnění funkcí lesa postačí situační výkres vypracovaný [REDAKCE], 4/2021, ACR_202105637. S dočasným odnětím lesního pozemku vyslovil souhlas současně i vlastník pozemků a odborný lesní hospodář – Lesy České republiky, s. p. K dočasnému odnětí plnění funkcí lesa dochází z důvodu dodatečného upřesnění skutečného stavu, který byl řešen stavebním povolením č. j. 1285/2000-D218 DoSP ze dne 18.9.2000

Žadatel pro stanovení poplatku za odnětí předložil výpočet, dle kterého je stanoven roční poplatek za dočasné odnětí na 12 Kč. Vzhledem k ust. § 17 odst. 3 písm b) se poplatek nepředepisuje.

Ve znaleckém posudku, jenž je součástí žádosti, byla stanovená výše náhrad škod na lesních porostech ve výši 139 Kč. Nárok vlastníka pozemku na náhrady za poškození lesa z dočasného omezení či trvalého omezení využívání pozemků pro plnění funkcí lesa dle ust. § 21 lesního zákona není vydáním tohoto rozhodnutí dotčen.

Na základě uvedených skutečností bylo rozhodnuto tak, jak je uvedeno ve výroku tohoto rozhodnutí.

Poučení o odvolání

Proti tomuto rozhodnutí může účastník řízení podle ust. § 81 odst. 1 a § 83 odst. 1 správního řádu podat ve lhůtě 15 dnů ode dne jeho doručení odvolání ke krajskému úřadu zlínského kraje, odboru životního prostředí a zemědělství, s uvedením rozsahu, v jakém je rozhodnutí napadáno, namítaného rozporu s právními předpisy, nebo s uvedením nesprávnosti rozhodnutí či řízení, jež mu předcházelo. Odvolání se podává u městského úřadu v Uherském Hradišti. Podané odvolání má v souladu s ustanovením § 85 odst. 1 správního řádu odkladný účinek. Odvolání podané jen proti zdůvodnění rozhodnutí je podle ust. § 82 odst. 1 správního řádu nepřijímatelné.

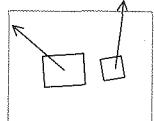
Obdrží účastník řízení:

- Suntel Czech s.r.o., IČ 60753447, sídlem Březnická 5602, 760 01 Zlín, DS 65zjbiv na základě plné moci žadatele.
- Lesy České republiky, s. p., IČ 42196451, Přemyslova 1106/19, 500 08 Hradec Králové, DS: e8jcfnsn – LS Buchlovice

2672/2

2672/22

2672/18 2672/3



DETAIL A



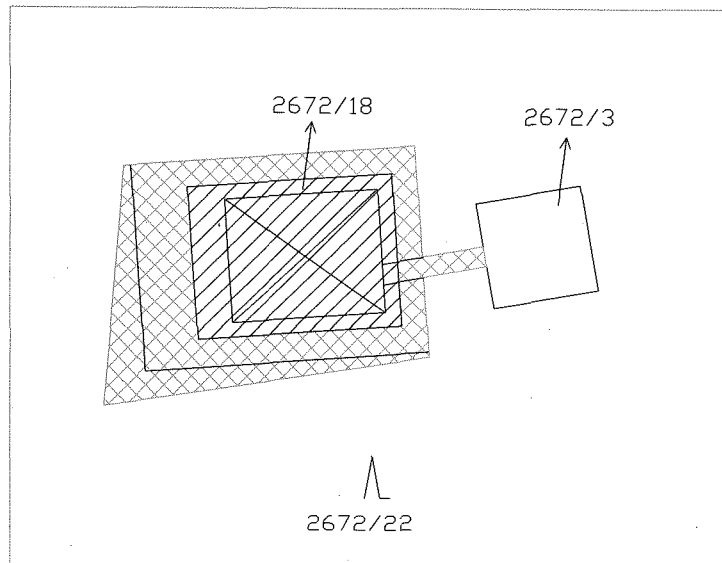
PLOCHA ZAŘÍZENÍ NA POZEMKU p.č. 2672/18, k.ú. BUCHLOVICE.....12m²



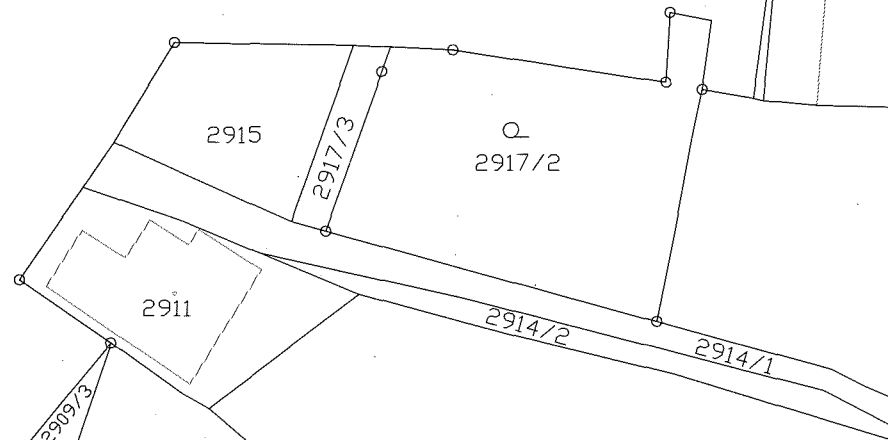
PLOCHA ZAŘÍZENÍ NA POZEMKU p.č. 2672/22, k.ú. BUCHLOVICE.....15m²

PLOCHA CELKEM.....27 m²

DETAIL A



2672/22



Legenda:

- mapa Katastru nemovitostí
- vnitřní kresba
- umístění základnové stanice



Katastrální území: BUCHLOVICE

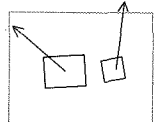
04				
03				
02				
01				
00	04/2021	ACR_202105637		
REVIZE:	DATUM:	POPIS ZMĚNY	VYPRACOVAL:	ZODP. PROJEKTANT:

ZPRACOVATEL: suntel czech Member of Suntel Group SUNTEL CZECH s.r.o. Břežnická 5602, 760 01 Zlín	INVESTOR: VANTAGE TOWERS Vantage Towers s.r.o. Závěšova 502/5, Nusle, 140 00 Praha 4
AKCE: ZÁKLADOVÁ STANICE TELEKOMUNIKAČNÍ SÍŤ VANTAGE TOWERS s.r.o. BUCHLOVICE, parc. č. 2672/18 a parc. č. 2672/22, k.ú. BUCHLOVICE	
SOUDŘADNICE WGS-84: Long. 17°18'36,83"; Lat. 49°05'38,05"	
NÁZEV VÝKRESU: SITUAČNÍ VÝKRES - PLOCHY	STUPEŇ: SAC: NÁZEV LOKALITY: UHBCH MĚŘÍTKO: 1:500 Č. VÝKRESU: C.02

2672/2

2672/22

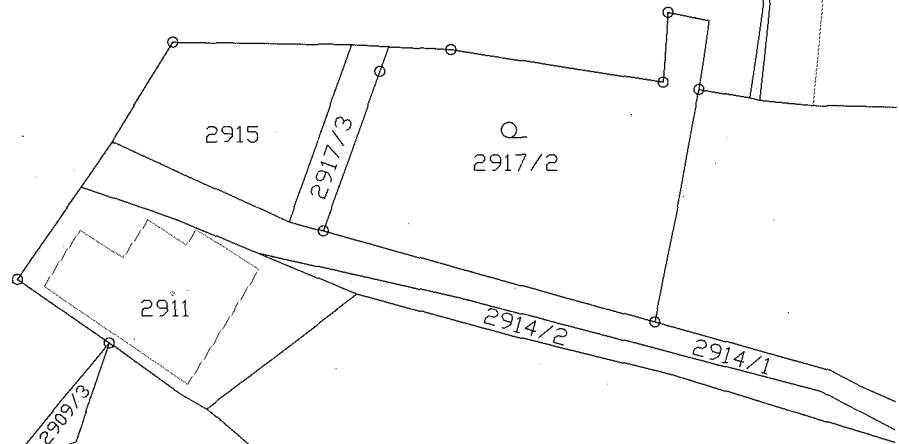
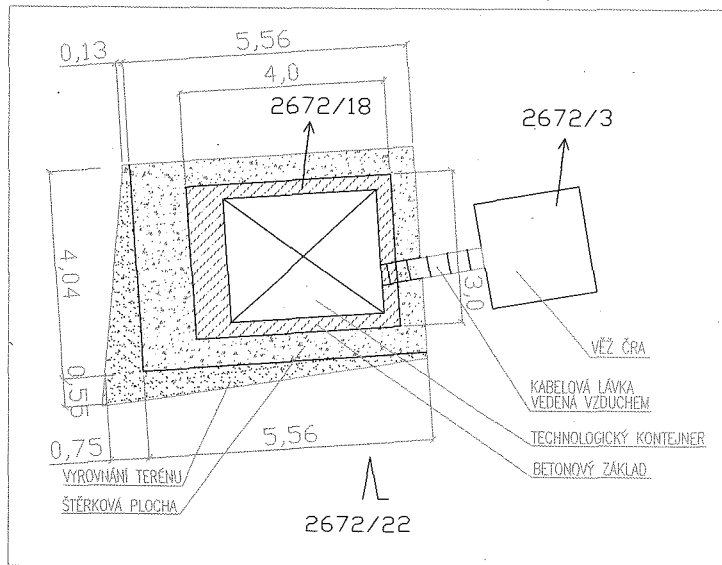
2672/18 2672/3



DETAIL A

PLOCHA ZAŘÍZENÍ NA POZEMKU p.č. 2672/18, k.ú. BUCHLOVICE.....12 m²
 PLOCHA ZAŘÍZENÍ NA POZEMKU p.č. 2672/22, k.ú. BUCHLOVICE.....15 m²
 PLOCHA CELKEM.....27 m²

DETAIL A



Legenda:

- mapa Katastru nemovitostí
- vnitřní kresba
- umístění základnové stanice



Katastrální území: BUCHLOVICE

04			
03			
02			
01			
00	04/2021	ACR_202105637	
REVIZE:	DATUM:	POPIS ZMĚNY	ZOOP. PROJEKTANT:

ZPRACOVATEL: suntel czech Member of Suntel Group SUNTEL CZECH s.r.o. Březnická 5602, 760 01 Zlín	INVESTOR: VANTAGE TOWERS Vantage Towers s.r.o. Závěšova 502/5, Nusle, 140 00 Praha 4
AKCE: ZÁKLADOVÁ STANICE TELEKOMUNIKAČNÍ SÍTĚ VANTAGE TOWERS s.r.o. BUCHLOVICE, parc. č. 2672/18 a parc. č. 2672/22, k.ú. BUCHLOVICE	
SOUŘADNICE WGS-84: Long. 17°18'36,83"; Lat. 49°05'38,05"	STUPEŇ:
NÁZEV VÝKRESU: SITUAČNÍ VÝKRES	SAC: NÁZEV LOKALITY: UHBCH
	MĚŘTKO: 1:500
	Č. VÝKRESU: C.01