

Příloha nájemní smlouvy č.202N07/13**PŘÍLOHA č. 1**

Variabilní symbol: 20210713

Uzavřeno: 19.12.2007

Roční nájem: **36 005 Kč**

Datum tisku: 08.06.2022

Účinná od: 01.01.2008

Nájemci:**Název****Adresa**

Zemědělské družstvo Šonov u Broumova č.p. 340, 54971 Šonov

Nemovitosti:

Pozn.	Parcela	/	Díl	Skp.	Kult.	Číslo LV	Typ sazby	Cena [Kč]	Výměra [m ²]	%	Inflace	Nájem [Kč]
Katastr: Rožmitál												
	324	6	2	14	10002	pc/ha	500 000,00	546	1	1,1103		303,10
	624	7	2	2	10002	pc/ha	55 200,00	309	2,2	1,1103		41,66
	841	6	2	7	10002	pc/ha	55 200,00	88	2,2	1,1102		11,86
	864	12	2	2	10002	pc/ha	55 200,00	4	2,2	1,1101		0,54
část	953	3	2	2	10002	pc/ha	55 200,00	190	2,2	1,1102		25,62
část	1021	3	2	7	10002	pc/ha	55 200,00	1 266	2,2	1,1103		170,69
	1021	8	2	10	10002	pc/ha	55 200,00	1 358	2,2	1,1103		183,10
	1021	9	2	7	10002	pc/ha	55 200,00	1 682	2,2	1,1103		226,78
část	1021	10	2	7	10002	pc/ha	55 200,00	60	2,2	1,1103		8,09
	1051		2	7	10002	pc/ha	55 200,00	755	2,2	1,1103		101,80
	1369	3	2	2	10002	pc/ha	55 200,00	400	2,2	1,1103		53,93
	1531	1	2	14	10002	pc/ha	55 200,00	268	2,2	1,1103		36,13
část	1566	3	2	14	10002	pc/ha	55 200,00	510	2,2	1,1103		68,76
	1585	6	2	14	10002	pc/ha	55 200,00	560	2,2	1,1103		75,50
část	1585	19	2	14	10002	pc/ha	55 200,00	916	2,2	1,1103		123,50
část	1588	4	2	14	10002	pc/ha	55 200,00	21	2,2	1,1102		2,83
Celkem za katastr								8 933				1 433,89

Katastr: Šonov u Broumova

	267	4	2	7	10002	pc/ha	42 400,00	1 068	2,2	1,1103		110,61
	383		1	13	10002	pc/ha	1 000 000,00	78	1	1,1103		86,60
	787	7	2	2	10002	pc/ha	42 400,00	70	2,2	1,1102		7,25
	787	8	2	2	10002	pc/ha	42 400,00	52	2,2	1,1102		5,39
	787	9	2	2	10002	pc/ha	42 400,00	449	2,2	1,1103		46,50
	787	10	2	2	10002	pc/ha	42 400,00	103	2,2	1,1102		10,67
	810	3	2	6	10002	pc/ha	42 400,00	78	2,2	1,1102		8,08
	868	4	2	2	10002	pc/ha	42 400,00	122	2,2	1,1102		12,63
	912	3	2	2	10002	pc/ha	42 400,00	2 340	2,2	1,1103		242,34
	912	11	2	2	10002	pc/ha	42 400,00	1 274	2,2	1,1103		131,94

Příloha nájemní smlouvy č.202N07/13

PŘÍLOHA č. 1

Variabilní symbol: 20210713

Uzavřeno: 19.12.2007

Roční nájem: 36 005 Kč

Datum tisku: 08.06.2022

Účinná od: 01.01.2008

	912	12	2	2 10002	pc/ha	42 400,00	50	2,2	1,1102	5,18
	920	2	2	2 10002	pc/ha	42 400,00	11	2,2	1,1102	1,14
	920	4	2	2 10002	pc/ha	42 400,00	1 329	2,2	1,1103	137,64
	920	5	2	2 10002	pc/ha	42 400,00	275	2,2	1,1102	28,48
	953	4	2	7 10002	pc/ha	42 400,00	1 500	2,2	1,1103	155,35
	953	8	2	14 10002	pc/ha	42 400,00	35	2,2	1,1102	3,62
	953	9	2	14 10002	pc/ha	42 400,00	775	2,2	1,1103	80,26
	1069	8	2	2 10002	pc/ha	42 400,00	2 734	2,2	1,1103	283,15
	1069	32	2	7 10002	pc/ha	500 000,00	50	1	1,1103	27,76
	1098	9	2	2 10002	pc/ha	42 400,00	948	2,2	1,1103	98,18
	1098	10	2	2 10002	pc/ha	42 400,00	901	2,2	1,1103	93,31
	1098	12	2	2 10002	pc/ha	42 400,00	27	2,2	1,1102	2,80
	1136	8	2	2 10002	pc/ha	42 400,00	834	2,2	1,1103	86,37
	1136	10	2	2 10002	pc/ha	42 400,00	612	2,2	1,1103	63,38
	1176	1	2	14 10002	pc/ha	500 000,00	105	1	1,1103	58,29
	1176	3	2	14 10002	pc/ha	500 000,00	198	1	1,1103	109,92
	1321	4	2	2 10002	pc/ha	42 400,00	1 354	2,2	1,1103	140,23
	1324	4	2	2 10002	pc/ha	42 400,00	47	2,2	1,1102	4,87
	1324	5	2	2 10002	pc/ha	42 400,00	54	2,2	1,1102	5,59
	1324	6	2	2 10002	pc/ha	42 400,00	732	2,2	1,1103	75,81
	1324	7	2	2 10002	pc/ha	42 400,00	293	2,2	1,1103	30,34
	1365	1	2	2 10002	pc/ha	42 400,00	885	2,2	1,1103	91,65
	1396	1	2	7 10002	pc/ha	42 400,00	72	2,2	1,1102	7,46
	1437	1	2	7 10002	pc/ha	42 400,00	32 153	2,2	1,1103	3 329,91
	1448		2	7 10002	pc/ha	42 400,00	42 540	2,2	1,1103	4 405,63
	1450		2	7 10002	pc/ha	42 400,00	3 360	2,2	1,1103	347,98
	1455		2	2 10002	pc/ha	42 400,00	48 411	2,2	1,1103	5 013,66
změna na katastru z PK 1462 je GP 1462	1462		7	0 10002	pc/ha	42 400,00	1 994	2,2	1,1103	206,51
	1467		2	7 10002	pc/ha	42 400,00	12 409	2,2	1,1103	1 285,13
	1471		2	7 10002	pc/ha	42 400,00	20 588	2,2	1,1103	2 132,19
	1472	2	2	7 10002	pc/ha	42 400,00	556	2,2	1,1103	57,58
část	1485		2	7 10002	pc/ha	42 400,00	900	2,2	1,1103	93,21
	1491	1	2	7 10002	pc/ha	42 400,00	1 446	2,2	1,1103	149,75
	1491	4	2	7 10002	pc/ha	42 400,00	1 500	2,2	1,1103	155,35
	1495		2	7 10002	pc/ha	42 400,00	3 994	2,2	1,1103	413,64
	1496	1	2	7 10002	pc/ha	42 400,00	11 116	2,2	1,1103	1 151,22
	1496	5	2	7 10002	pc/ha	42 400,00	9 573	2,2	1,1103	991,42

Příloha nájemní smlouvy č.202N07/13

PŘÍLOHA č. 1

Variabilní symbol: 20210713

Uzavřeno: 19.12.2007

Roční nájem: 36 005 Kč

Datum tisku: 08.06.2022

Účinná od: 01.01.2008

	1500	1	2	7 10002	pc/ha	42 400,00	4 316	2,2	1,1103	446,98
	1500	2	2	7 10002	pc/ha	42 400,00	1 792	2,2	1,1103	185,59
	1500	3	2	14 10002	pc/ha	42 400,00	142	2,2	1,1102	14,71
	1500	5	2	7 10002	pc/ha	42 400,00	233	2,2	1,1102	24,13
	1504	1	2	7 10002	pc/ha	42 400,00	2 244	2,2	1,1103	232,40
	1505		2	7 10002	pc/ha	42 400,00	272	2,2	1,1102	28,17
část	1508	3	2	5 10002	pc/ha	42 400,00	622	2,2	1,1103	64,42
	1527	6	2	7 10002	pc/ha	42 400,00	37	2,2	1,1102	3,83
	1527	10	2	14 10002	pc/ha	42 400,00	17	2,2	1,1102	1,76
	1527	11	2	14 10002	pc/ha	42 400,00	13	2,2	1,1102	1,35
	1527	15	2	14 10002	pc/ha	42 400,00	2	2,2	1,1097	0,21
	1553	12	2	2 10002	pc/ha	42 400,00	3 633	2,2	1,1103	376,25
	1565	2	2	7 10002	pc/ha	42 400,00	1 690	2,2	1,1103	175,02
	1565	6	2	7 10002	pc/ha	42 400,00	65	2,2	1,1102	6,73
	1565	7	2	7 10002	pc/ha	42 400,00	44	2,2	1,1102	4,56
část	1626	13	2	2 10002	pc/ha	42 400,00	49	2,2	1,1102	5,07
	1630		2	2 10002	pc/ha	42 400,00	108	2,2	1,1102	11,18
část	1649	2	2	7 10002	pc/ha	42 400,00	400	2,2	1,1103	41,43
	1663	2	2	2 10002	pc/ha	42 400,00	669	2,2	1,1103	69,28
	1670		2	2 10002	pc/ha	42 400,00	723	2,2	1,1103	74,88
část	1710	1	2	7 10002	pc/ha	42 400,00	500	2,2	1,1103	51,78
	1754	2	2	7 10002	pc/ha	42 400,00	3 852	2,2	1,1103	398,93
část	1759	5	2	7 10002	pc/ha	42 400,00	740	2,2	1,1103	76,64
část	1806	3	2	2 10002	pc/ha	42 400,00	266	2,2	1,1102	27,55
	1839	6	2	7 10002	pc/ha	42 400,00	45	2,2	1,1102	4,66
	1941	1	2	2 10002	pc/ha	42 400,00	2 329	2,2	1,1103	241,20
	1969	1	2	7 10002	pc/ha	42 400,00	19	2,2	1,1102	1,97
	1974	3	2	2 10002	pc/ha	42 400,00	130	2,2	1,1102	13,46
část	2032	13	2	2 10002	pc/ha	42 400,00	360	2,2	1,1103	37,28
	2046	1	2	7 10002	pc/ha	42 400,00	13	2,2	1,1102	1,35
	2050	1	2	7 10002	pc/ha	42 400,00	91	2,2	1,1102	9,42
	2086	9	2	7 10002	pc/ha	42 400,00	235	2,2	1,1102	24,34
	2086	10	2	7 10002	pc/ha	42 400,00	146	2,2	1,1102	15,12
	2086	11	2	7 10002	pc/ha	42 400,00	251	2,2	1,1102	25,99
část	2431	2	2	7 10002	pc/ha	42 400,00	937	2,2	1,1103	97,04
	2431	10	2	7 10002	pc/ha	42 400,00	3 161	2,2	1,1103	327,37
	2473	8	2	14 10002	pc/ha	42 400,00	648	2,2	1,1103	67,11
	2473	21	2	7 10002	pc/ha	42 400,00	1 705	2,2	1,1103	176,58

Příloha nájemní smlouvy č.202N07/13

PŘÍLOHA č. 1

Variabilní symbol: 20210713

Uzavřeno: 19.12.2007

Roční nájem: 36 005 Kč

Datum tisku: 08.06.2022

Účinná od: 01.01.2008

	2473	22	2	7 10002	pc/ha	42 400,00	9	2,2	1,11	0,93
	2499	5	2	7 10002	pc/ha	42 400,00	146	2,2	1,1102	15,12
	2520		2	7 10002	pc/ha	42 400,00	104	2,2	1,1102	10,77
	2534	2	2	14 10002	pc/ha	42 400,00	873	2,2	1,1103	90,41
	2534	28	2	7 10002	pc/ha	42 400,00	105	2,2	1,1102	10,87
	2547	2	2	14 10002	pc/ha	42 400,00	931	2,2	1,1103	96,42
	2557		2	7 10002	pc/ha	42 400,00	306	2,2	1,1103	31,69
	2580	4	2	7 10002	pc/ha	42 400,00	65	2,2	1,1102	6,73
část	2591	5	2	7 10002	pc/ha	42 400,00	1 105	2,2	1,1103	114,44
	2591	8	2	7 10002	pc/ha	42 400,00	611	2,2	1,1103	63,28
	2636	7	2	7 10002	pc/ha	42 400,00	15	2,2	1,1101	1,55
	2925	4	2	7 10002	pc/ha	42 400,00	249	2,2	1,1103	25,79
část	2925	5	2	7 10002	pc/ha	42 400,00	400	2,2	1,1103	41,43
	2925	6	2	7 10002	pc/ha	42 400,00	41	2,2	1,1102	4,25
	2936	10	2	7 10002	pc/ha	42 400,00	169	2,2	1,1102	17,50
	2982	1	2	7 10002	pc/ha	42 400,00	262	2,2	1,1103	27,13
část	2996	3	2	7 10002	pc/ha	42 400,00	2 544	2,2	1,1103	263,47
	2996	11	2	7 10002	pc/ha	42 400,00	74	2,2	1,1102	7,66
	3101	6	2	7 10002	pc/ha	42 400,00	1 380	2,2	1,1103	142,92
	3252		2	5 10002	pc/ha	42 400,00	1 887	2,2	1,1103	195,43
	3517	10	2	2 10002	pc/ha	42 400,00	2 954	2,2	1,1103	305,93
	3531	7	2	7 10002	pc/ha	42 400,00	26	2,2	1,1102	2,69
	3570	1	2	2 10002	pc/ha	42 400,00	1 646	2,2	1,1103	170,47
	3570	6	2	2 10002	pc/ha	42 400,00	679	2,2	1,1103	70,32
	3570	7	2	2 10002	pc/ha	42 400,00	142	2,2	1,1102	14,71
	3609	9	2	14 10002	pc/ha	42 400,00	17	2,2	1,1102	1,76
	3660	4	2	14 10002	pc/ha	42 400,00	301	2,2	1,1102	31,17
část	3671	4	2	2 10002	pc/ha	42 400,00	327	2,2	1,1103	33,87
část	3678	4	2	7 10002	pc/ha	42 400,00	140	2,2	1,1102	14,50
	3678	6	2	2 10002	pc/ha	42 400,00	22	2,2	1,1102	2,28
	3678	7	2	2 10002	pc/ha	42 400,00	384	2,2	1,1103	39,77
	3678	9	2	2 10002	pc/ha	42 400,00	121	2,2	1,1103	12,53
část	3687	4	2	2 10002	pc/ha	42 400,00	230	2,2	1,1102	23,82
	3687	9	2	2 10002	pc/ha	42 400,00	502	2,2	1,1103	51,99
	3687	10	2	2 10002	pc/ha	42 400,00	91	2,2	1,1102	9,42
	3692	3	2	2 10002	pc/ha	42 400,00	640	2,2	1,1103	66,28
	3695	7	2	2 10002	pc/ha	42 400,00	2 269	2,2	1,1103	234,99
	3741	8	2	14 10002	pc/ha	42 400,00	103	2,2	1,1102	10,67

Příloha nájemní smlouvy č.202N07/13**PŘÍLOHA č. 1**

Variabilní symbol: 20210713

Uzavřeno: 19.12.2007

Roční nájem: **36 005 Kč**

Datum tisku: 08.06.2022

Účinná od: 01.01.2008

	3741	10	2	14 10002	pc/ha	42 400,00	272	2,2	1,1102	28,17
	3842	2	2	14 10002	pc/ha	42 400,00	260	2,2	1,1102	26,93
	3847	9	2	14 10002	pc/ha	42 400,00	3 525	2,2	1,1103	365,06
	3847	10	2	14 10002	pc/ha	42 400,00	45	2,2	1,1102	4,66
část	3857	1	2	14 10002	pc/ha	42 400,00	754	2,2	1,1103	78,09
	3858		2	2 10002	pc/ha	42 400,00	683	2,2	1,1103	70,73
část	3869		2	14 10002	pc/ha	500 000,00	1 120	1	1,1103	621,74
část	3869		2	14 10002	pc/ha	42 400,00	3 172	2,2	1,1103	328,51
	3891	2	2	14 10002	pc/ha	42 400,00	9	2,2	1,11	0,93
část	3925		2	14 10002	pc/ha	500 000,00	669	1	1,1103	371,38
část	3925		2	14 10002	pc/ha	42 400,00	700	2,2	1,1103	72,50
	3930		2	14 10002	pc/ha	42 400,00	640	2,2	1,1103	66,28
	3931	1	2	14 10002	pc/ha	42 400,00	186	2,2	1,1102	19,26
	3932	1	2	14 10002	pc/ha	42 400,00	187	2,2	1,1103	19,37
	3932	2	2	14 10002	pc/ha	42 400,00	6	2,2	1,11	0,62
	3934	2	2	14 10002	pc/ha	42 400,00	858	2,2	1,1103	88,86
	3934	6	2	14 10002	pc/ha	42 400,00	36	2,2	1,1102	3,73
	3944	1	2	14 10002	pc/ha	500 000,00	3 264	1	1,1103	1 811,93
	3955		2	14 10002	pc/ha	42 400,00	946	2,2	1,1103	97,97
	3965	1	2	14 10002	pc/ha	42 400,00	268	2,2	1,1103	27,76
část	3965	6	2	14 10002	pc/ha	42 400,00	5 254	2,2	1,1103	544,13
	3968		2	14 10002	pc/ha	42 400,00	625	2,2	1,1103	64,73
	3977	1	2	14 10002	pc/ha	42 400,00	1 507	2,2	1,1103	156,07
	3977	2	2	14 10002	pc/ha	42 400,00	432	2,2	1,1103	44,74
	3984	1	2	14 10002	pc/ha	42 400,00	1 761	2,2	1,1103	182,38
část	3985	6	2	14 10002	pc/ha	42 400,00	96	2,2	1,1103	9,94
	4096	3	2	14 10002	pc/ha	42 400,00	1 838	2,2	1,1103	190,35
	4102	4	2	14 10002	pc/ha	42 400,00	15	2,2	1,1101	1,55
	4104	10	2	14 10002	pc/ha	42 400,00	830	2,2	1,1103	85,96
	4104	11	2	14 10002	pc/ha	42 400,00	366	2,2	1,1103	37,90
	4104	12	2	14 10002	pc/ha	42 400,00	123	2,2	1,1103	12,74
	4104	13	2	14 10002	pc/ha	42 400,00	1 039	2,2	1,1103	107,60
část	4106	8	2	14 10002	pc/ha	42 400,00	277	2,2	1,1102	28,69
část	4160	4	2	14 10002	pc/ha	42 400,00	1 000	2,2	1,1103	103,56
	4161		2	14 10002	pc/ha	42 400,00	305	2,2	1,1102	31,59
část	4174	3	2	14 10002	pc/ha	42 400,00	597	2,2	1,1103	61,83
část	4180	3	2	14 10002	pc/ha	42 400,00	100	2,2	1,1102	10,36
část	4180	5	2	14 10002	pc/ha	42 400,00	550	2,2	1,1103	56,96

Příloha nájemní smlouvy č.202N07/13**PŘÍLOHA č. 1**

Variabilní symbol: 20210713

Uzavřeno: 19.12.2007

Roční nájem: **36 005 Kč**

Datum tisku: 08.06.2022

Účinná od: 01.01.2008

část	4202	4	2	14 10002	pc/ha	42 400,00	865	2,2	1,1103	89,58	
část	4203	1	2	14 10002	pc/ha	42 400,00	25	2,2	1,1102	2,59	
	4205		2	7 10002	pc/ha	42 400,00	813	2,2	1,1103	84,20	
	4213	14	2	14 10002	pc/ha	42 400,00	5	2,2	1,1099	0,52	
	4244	5	2	11 10002	pc/ha	42 400,00	14	2,2	1,1101	1,45	
	4244	11	2	11 10002	pc/ha	42 400,00	11	2,2	1,1102	1,14	
	4265		2	14 10002	pc/ha	1 000 000,00	106	1	1,1103	117,69	
Celkem za katastr							300 518				33 749,40
Katastr: Velká Ves u Broumova											
část	953	1	2	7 10002	pc/ha	58 200,00	3 134	2,2	1,1103	445,52	
část	953	1	2	7 10002	pc/ha	500 000,00	200	1	1,1103	111,03	
	954	3	2	14 10002	pc/ha	500 000,00	478	1	1,1103	265,35	
Celkem za katastr							3 812				821,90
Celkem							313 263				36 005

Vysvětlivky k typu sazby:

ha...za hektar

jdn...za jednotku

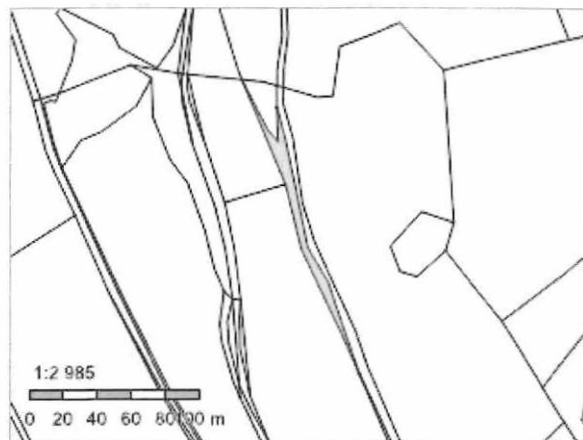
pc/ha...průměrná cena za hektar

m²...za m²

Informace o pozemku

PŘÍLOHA č. 2

Parcelní číslo: [1051](#) ☐
Obec: [Broumov \[573922\]](#) ☐
Katastrální území: [Rožmitál \[612821\]](#)
Číslo LV: [10002](#)
Výměra [m²]: 755
Typ parcely: Parcela katastru nemovitostí
Mapový list:
Určení výměry: Graficky nebo v digitalizované mapě
Druh pozemku: trvalý travní porost



Vlastníci, jiní oprávnění

Vlastnické právo	Podíl
Česká republika	
Příslušnost hospodařit s majetkem státu	Podíl
Státní pozemkový úřad, Husinecká 1024/11a, Žižkov, 13000 Praha 3	

Způsob ochrany nemovitosti

Název
chráněná krajinná oblast - II.-IV.zóna
zemědělský půdní fond

Seznam BPEJ

BPEJ	Výměra
83746 ☐	223
84068 ☐	532

Omezení vlastnického práva

Nejsou evidována žádná omezení.

Jiné zápisy

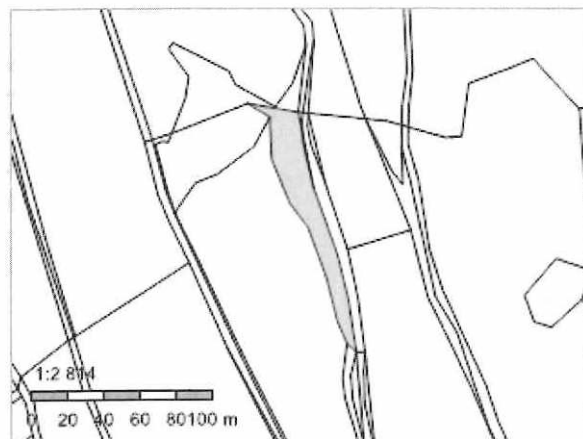
Typ
Pozemek se nachází v dobývacím prostoru

☑ Řízení, v rámci kterých byl k nemovitosti zapsán cenový údaj

Nemovitost je v územním obvodu, kde státní správu katastru nemovitostí ČR vykonává [Katastrální úřad pro Královéhradecký kraj, Katastrální pracoviště Náchod](#) ☐

Informace o pozemku

Parcelní číslo: [1021/3](#)
Obec: [Broumov \[573922\]](#)
Katastrální území: [Rožmitál \[612821\]](#)
Číslo LV: [10002](#)
Výměra [m²]: 1652
Typ parcely: Parcela katastru nemovitostí
Mapový list:
Určení výměry: Graficky nebo v digitalizované mapě
Druh pozemku: trvalý travní porost



Vlastníci, jiní oprávnění

Vlastnické právo	Podíl
Česká republika	
Příslušnost hospodařit s majetkem státu	Podíl
Státní pozemkový úřad, Husinecká 1024/11a, Žižkov, 13000 Praha 3	

Způsob ochrany nemovitosti

Název
chráněná krajinná oblast - II.-IV.zóna
zemědělský půdní fond

Seznam BPEJ

BPEJ	Výměra
84068	1652

Omezení vlastnického práva

Nejsou evidována žádná omezení.

Jiné zápisy

Nejsou evidovány žádné jiné zápisy.

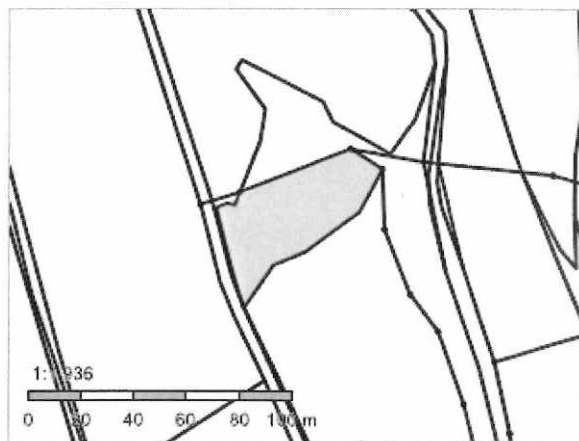
Řízení, v rámci kterých byl k nemovitosti zapsán cenový údaj

Nemovitost je v územním obvodu, kde státní správu katastru nemovitostí ČR vykonává [Katastrální úřad pro Královéhradecký kraj, Katastrální pracoviště Náchod](#)

Zobrazené údaje mají informativní charakter. Platnost dat k 08.06.2022 13:00.

Informace o pozemku

Parcelní číslo: [1021/9](#)
Obec: [Broumov \[573922\]](#)
Katastrální území: [Rožmitál \[612821\]](#)
Číslo LV: [10002](#)
Výměra [m²]: 1682
Typ parcely: Parcela katastru nemovitostí
Mapový list:
Určení výměry: Graficky nebo v digitalizované mapě
Druh pozemku: trvalý travní porost



Vlastníci, jiní oprávnění

Vlastnické právo	Podíl
Česká republika	
Příslušnost hospodařit s majetkem státu	Podíl
Státní pozemkový úřad, Husinecká 1024/11a, Žižkov, 13000 Praha 3	

Způsob ochrany nemovitosti

Název
chráněná krajinná oblast - II.-IV.zóna
zemědělský půdní fond

Seznam BPEJ

BPEJ	Výměra
83444	969
84068	695
87341	18

Omezení vlastnického práva

Nejsou evidována žádná omezení.

Jiné zápisy

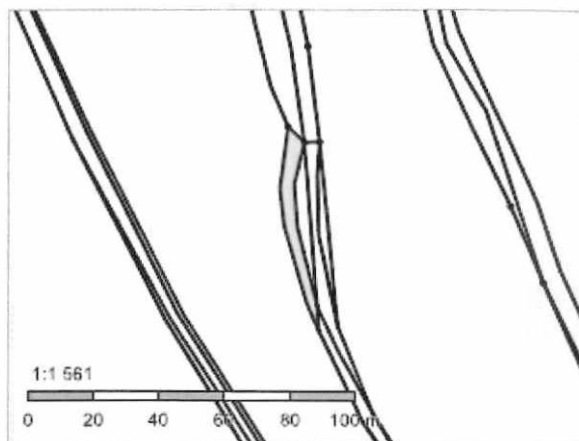
Typ
Zahájeny pozemkové úpravy

Řízení, v rámci kterých byl k nemovitosti zapsán cenový údaj

Nemovitost je v územním obvodu, kde státní správu katastru nemovitostí ČR vykonává [Katastrální úřad pro Královéhradecký kraj, Katastrální pracoviště Náchod](#)

Informace o pozemku

Parcelní číslo:	1021/10
Obec:	Broumov [573922]
Katastrální území:	Rožmitál [612821]
Číslo LV:	10002
Výměra [m ²]:	221
Typ parcely:	Parcela katastru nemovitostí
Mapový list:	
Určení výměry:	Graficky nebo v digitalizované mapě
Druh pozemku:	trvalý travní porost



Vlastníci, jiní oprávnění

Vlastnické právo	Podíl
Česká republika	
Příslušnost hospodařit s majetkem státu	Podíl
Státní pozemkový úřad, Husinecká 1024/11a, Žižkov, 13000 Praha 3	

Způsob ochrany nemovitosti

Název
chráněná krajinná oblast - II.-IV.zóna
zemědělský půdní fond

Seznam BPEJ

BPEJ	Výměra
83444	178
84068	43

Omezení vlastnického práva

Nejsou evidována žádná omezení.

Jiné zápisy

Typ
Zahájeny pozemkové úpravy

Řízení, v rámci kterých byl k nemovitosti zapsán cenový údaj

Nemovitost je v územním obvodu, kde státní správu katastru nemovitostí ČR vykonává [Katastrální úřad pro Královéhradecký kraj, Katastrální pracoviště Náchod](#)

Informace o pozemku

Parcelní číslo:	1462
Obec:	Šonov [574511]
Katastrální území:	Šonov u Broumova [762903]
Číslo LV:	10002
Výměra [m ²]:	1994
Typ parcely:	Parcela zjednodušené evidence
Zdroj parcely ZE:	Přídělový plán nebo jiný podklad
Mapový list:	

Náhled mapy nelze zobrazit



Chybí lokalizační údaje

Vlastníci, jiní oprávnění

Vlastnické právo	Podíl
Česká republika	
Příslušnost hospodařit s majetkem státu	Podíl
Státní pozemkový úřad, Husinecká 1024/11a, Žižkov, 13000 Praha 3	

Způsob ochrany nemovitosti

Nejsou evidovány žádné způsoby ochrany.

Seznam BPEJ

BPEJ	Výměra
73041	1994

Omezení vlastnického práva

Nejsou evidována žádná omezení.

Jiné zápisy

Typ
Zahájeny pozemkové úpravy

 Řízení, v rámci kterých byl k nemovitosti zapsán cenový údaj

Nemovitost je v územním obvodu, kde státní správu katastru nemovitostí ČR vykonává [Katastrální úřad pro Královéhradecký kraj, Katastrální pracoviště Náchod](#)

Zobrazené údaje mají informativní charakter. Platnost dat k 06.06.2022 15:00.

Výpočet nájmu k dodatku č. 19 nájemní smlouvy č. 202N07/13
PŘÍLOHA č. 3

Datum tisku: 08.06.2022

Spočítáno k datu splátky: 1. 10. 2022

Vydané parcely:

Poznámka	Parcela	/	Díl	Skup.	Výměra [m ²]	Datum zahájení nájmu	Datum ukončení nájmu	Počet dní	Nájem [Kč]
Katastr: Otovice u Broumova									
	876		8	2	625,00	11.05.2009	08.12.2020	0	0,00
	1830			2	500,00	11.05.2009	08.12.2020	0	0,00
Celkem za katastr					1125,00				0,00
Katastr: Rožmitál									
část	1021		3	2	3008,00	01.10.2017	07.06.2022	250	277,79
	1051			2	836,00	01.10.2017	05.06.2022	248	76,59
Celkem za katastr					3844,00				354,38
Katastr: Šonov u Broumova									
	227		1	1	1558,00	01.08.2019	12.12.2019	0	0,00
pozemek LV10002	227		1	1	1664,00	01.01.2008	01.08.2019	0	0,00
	420			1	482,00	01.11.2008	12.12.2019	0	0,00
	422			1	1458,00	01.10.2017	12.12.2019	0	0,00
pozemek LV 10002	423			1	21,00	01.01.2008	12.12.2019	0	0,00
	1396		1	2	123,00	01.10.2017	01.08.2019	0	0,00
	1462			5	1994,00	08.01.2010	05.06.2022	248	140,31
	1491		4	2	1668,00	01.10.2017	01.08.2019	0	0,00
	1500		1	2	4549,00	01.10.2017	10.08.2020	0	0,00
část	1508		1	2	622,00	01.10.2017	01.08.2019	0	0,00
část	2431		2	2	937,00	09.09.2015	05.06.2022	248	65,93
	3932			2	234,00	01.01.2008	10.08.2020	0	0,00
	4183		12	2	590,00	01.10.2017	15.01.2018	0	0,00
Celkem za katastr					15900,00				206,24
Celkem vydané parcely					20869,00				560,62

Stávající parcely:

Poznámka	Parcela	/	Díl	Skup.	Výměra [m ²]	Datum zahájení nájmu	Datum ukončení nájmu	Počet dní	Nájem [Kč]
Katastr: Rožmitál									
	324		6	2	546,00	01.01.2008		365	303,10
	624		7	2	309,00	01.10.2017		365	41,66
	841		6	2	88,00	01.10.2017		365	11,86
	864		12	2	4,00	01.10.2017		365	0,54

Výpočet nájmu k dodatku č. 19 nájemní smlouvy č. 202N07/13
PŘÍLOHA č. 3

Datum tisku: 08.06.2022

Spočítáno k datu splátky: 1. 10. 2022

část	953	3	2	190,00	01.10.2017	365	25,62
část	1021	3	2	1266,00	08.06.2022	115	53,78
	1021	8	2	1358,00	01.10.2017	365	183,10
	1021	9	2	1682,00	08.06.2022	115	71,45
část	1021	10	2	60,00	08.06.2022	115	2,55
	1051		2	755,00	06.06.2022	117	32,63
	1369	3	2	400,00	01.10.2017	365	53,93
	1531	1	2	268,00	11.05.2009	365	36,13
část	1566	3	2	510,00	01.10.2017	365	68,76
	1585	6	2	560,00	01.10.2017	365	75,50
část	1585	19	2	916,00	01.10.2017	365	123,50
část	1588	4	2	21,00	01.10.2017	365	2,83

Celkem za katastr

8933,00

1 086,94

Katastr: Šonov u Broumova

	267	4	2	1068,00	01.10.2017	365	110,61
	383		1	78,00	01.01.2008	365	86,60
	787	7	2	70,00	01.10.2017	365	7,25
	787	8	2	52,00	01.10.2017	365	5,39
	787	9	2	449,00	01.10.2017	365	46,50
	787	10	2	103,00	01.10.2017	365	10,67
	810	3	2	78,00	01.10.2017	365	8,08
	868	4	2	122,00	01.10.2017	365	12,63
	912	3	2	2340,00	01.10.2017	365	242,34
	912	11	2	1274,00	01.10.2017	365	131,94
	912	12	2	50,00	01.10.2017	365	5,18
	920	2	2	11,00	01.10.2017	365	1,14
	920	4	2	1329,00	01.10.2017	365	137,64
	920	5	2	275,00	01.10.2017	365	28,48
	953	4	2	1500,00	01.10.2017	365	155,35
	953	8	2	35,00	01.10.2017	365	3,62
	953	9	2	775,00	01.10.2017	365	80,26
	1069	8	2	2734,00	01.10.2017	365	283,15
	1069	32	2	50,00	01.10.2017	365	27,76
	1098	9	2	948,00	01.10.2017	365	98,18
	1098	10	2	901,00	01.10.2017	365	93,31
	1098	12	2	27,00	01.10.2017	365	2,80
	1136	8	2	834,00	01.10.2017	365	86,37
	1136	10	2	612,00	01.10.2017	365	63,38

Výpočet nájmu k dodatku č. 19 nájemní smlouvy č. 202N07/13
PŘÍLOHA č. 3

Datum tisku: 08.06.2022

Spočítáno k datu splátky: 1. 10. 2022

	1176	1	2	105,00	01.10.2017	365	58,29
	1176	3	2	198,00	01.10.2017	365	109,92
	1321	4	2	1354,00	01.10.2017	365	140,23
	1324	4	2	47,00	01.10.2017	365	4,87
	1324	5	2	54,00	01.10.2017	365	5,59
	1324	6	2	732,00	01.10.2017	365	75,81
	1324	7	2	293,00	01.10.2017	365	30,34
	1365	1	2	885,00	01.10.2017	365	91,65
	1396	1	2	72,00	01.08.2019	365	7,46
	1437	1	2	32153,00	01.01.2008	365	3 329,91
	1448		2	42540,00	01.10.2017	365	4 405,63
	1450		2	3360,00	01.01.2008	365	347,98
	1455		2	48411,00	01.01.2008	365	5 013,66
změna na katastru z PK 1462 je GP 1462	1462		7	1994,00	06.06.2022	117	66,20
	1467		2	12409,00	01.01.2008	365	1 285,13
	1471		2	20588,00	01.01.2008	365	2 132,19
	1472	2	2	556,00	01.01.2008	365	57,58
část	1485		2	900,00	11.05.2009	365	93,21
	1491	1	2	1446,00	01.10.2017	365	149,75
	1491	4	2	1500,00	01.08.2019	365	155,35
	1495		2	3994,00	01.01.2008	365	413,64
	1496	1	2	11116,00	01.01.2008	365	1 151,22
	1496	5	2	9573,00	01.10.2017	365	991,42
	1500	1	2	4316,00	10.08.2020	365	446,98
	1500	2	2	1792,00	01.10.2017	365	185,59
	1500	3	2	142,00	01.10.2017	365	14,71
	1500	5	2	233,00	10.08.2020	365	24,13
	1504	1	2	2244,00	01.01.2008	365	232,40
	1505		2	272,00	01.01.2008	365	28,17
část	1508	3	2	622,00	01.08.2019	365	64,42
	1527	6	2	37,00	01.10.2017	365	3,83
	1527	10	2	17,00	01.10.2017	365	1,76
	1527	11	2	13,00	01.10.2017	365	1,35
	1527	15	2	2,00	01.10.2017	365	0,21
	1553	12	2	3633,00	01.10.2017	365	376,25
	1565	2	2	1690,00	01.10.2017	365	175,02
	1565	6	2	65,00	01.10.2017	365	6,73

Výpočet nájmu k dodatku č. 19 nájemní smlouvy č. 202N07/13
PŘÍLOHA č. 3

Datum tisku: 08.06.2022

Spočítáno k datu splátky: 1. 10. 2022

	1565	7	2	44,00	01.10.2017	365	4,56
část	1626	13	2	49,00	01.10.2017	365	5,07
	1630		2	108,00	01.10.2017	365	11,18
část	1649	2	2	400,00	11.05.2009	365	41,43
	1663	2	2	669,00	01.10.2017	365	69,28
	1670		2	723,00	01.10.2017	365	74,88
část	1710	1	2	500,00	01.10.2017	365	51,78
	1754	2	2	3852,00	01.01.2008	365	398,93
část	1759	5	2	740,00	01.10.2017	365	76,64
část	1806	3	2	266,00	01.10.2017	365	27,55
	1839	6	2	45,00	01.10.2017	365	4,66
	1941	1	2	2329,00	01.10.2017	365	241,20
	1969	1	2	19,00	01.10.2017	365	1,97
	1974	3	2	130,00	01.10.2017	365	13,46
část	2032	13	2	360,00	01.10.2017	365	37,28
	2046	1	2	13,00	01.10.2017	365	1,35
	2050	1	2	91,00	01.10.2017	365	9,42
	2086	9	2	235,00	01.10.2017	365	24,34
	2086	10	2	146,00	01.10.2017	365	15,12
	2086	11	2	251,00	01.10.2017	365	25,99
část	2431	2	2	937,00	06.06.2022	117	31,11
	2431	10	2	3161,00	01.10.2017	365	327,37
	2473	8	2	648,00	01.10.2017	365	67,11
	2473	21	2	1705,00	01.10.2017	365	176,58
	2473	22	2	9,00	01.10.2017	365	0,93
	2499	5	2	146,00	01.10.2017	365	15,12
	2520		2	104,00	01.10.2017	365	10,77
	2534	2	2	873,00	01.10.2017	365	90,41
	2534	28	2	105,00	01.10.2017	365	10,87
	2547	2	2	931,00	01.10.2017	365	96,42
	2557		2	306,00	01.10.2017	365	31,69
	2580	4	2	65,00	01.10.2017	365	6,73
část	2591	5	2	1105,00	01.10.2017	365	114,44
	2591	8	2	611,00	01.10.2017	365	63,28
	2636	7	2	15,00	01.10.2017	365	1,55
	2925	4	2	249,00	01.10.2017	365	25,79
část	2925	5	2	400,00	01.10.2017	365	41,43
	2925	6	2	41,00	01.10.2017	365	4,25

Výpočet nájmu k dodatku č. 19 nájemní smlouvy č. 202N07/13
PŘÍLOHA č. 3

Datum tisku: 08.06.2022

Spočítáno k datu splátky: 1. 10. 2022

	2936	10	2	169,00	01.10.2017	365	17,50
	2982	1	2	262,00	01.10.2017	365	27,13
část	2996	3	2	2544,00	01.10.2017	365	263,47
	2996	11	2	74,00	01.10.2017	365	7,66
	3101	6	2	1380,00	11.05.2009	365	142,92
	3252		2	1887,00	01.11.2008	365	195,43
	3517	10	2	2954,00	01.10.2017	365	305,93
	3531	7	2	26,00	01.10.2017	365	2,69
	3570	1	2	1646,00	01.10.2017	365	170,47
	3570	6	2	679,00	01.10.2017	365	70,32
	3570	7	2	142,00	01.10.2017	365	14,71
	3609	9	2	17,00	01.10.2017	365	1,76
	3660	4	2	301,00	01.10.2017	365	31,17
část	3671	4	2	327,00	01.10.2017	365	33,87
část	3678	4	2	140,00	01.10.2017	365	14,50
	3678	6	2	22,00	01.10.2017	365	2,28
	3678	7	2	384,00	01.10.2017	365	39,77
	3678	9	2	121,00	01.10.2017	365	12,53
část	3687	4	2	230,00	01.10.2017	365	23,82
	3687	9	2	502,00	01.10.2017	365	51,99
	3687	10	2	91,00	01.10.2017	365	9,42
	3692	3	2	640,00	01.10.2017	365	66,28
	3695	7	2	2269,00	01.10.2017	365	234,99
	3741	8	2	103,00	01.10.2017	365	10,67
	3741	10	2	272,00	01.10.2017	365	28,17
	3842	2	2	260,00	01.10.2017	365	26,93
	3847	9	2	3525,00	01.10.2017	365	365,06
	3847	10	2	45,00	01.10.2017	365	4,66
část	3857	1	2	754,00	01.10.2017	365	78,09
	3858		2	683,00	01.10.2017	365	70,73
část	3869		2	1120,00	01.01.2008	365	621,74
část	3869		2	3172,00	01.01.2008	365	328,51
	3891	2	2	9,00	01.10.2017	365	0,93
část	3925		2	669,00	01.01.2008	365	371,38
část	3925		2	700,00	01.01.2008	365	72,50
	3930		2	640,00	01.10.2017	365	66,28
	3931	1	2	186,00	01.10.2017	365	19,26
	3932	1	2	187,00	10.08.2020	365	19,37

Výpočet nájmu k dodatku č. 19 nájemní smlouvy č. 202N07/13
PŘÍLOHA č. 3

Datum tisku: 08.06.2022

Spočítáno k datu splátky: 1. 10. 2022

	3932	2	2	6,00	10.08.2020	365	0,62
	3934	2	2	858,00	01.10.2017	365	88,86
	3934	6	2	36,00	01.10.2017	365	3,73
	3944	1	2	3264,00	01.10.2017	365	1 811,93
	3955		2	946,00	01.01.2008	365	97,97
	3965	1	2	268,00	01.10.2017	365	27,76
část	3965	6	2	5254,00	01.10.2017	365	544,13
	3968		2	625,00	01.01.2008	365	64,73
	3977	1	2	1507,00	01.01.2008	365	156,07
	3977	2	2	432,00	01.01.2008	365	44,74
	3984	1	2	1761,00	01.10.2017	365	182,38
část	3985	6	2	96,00	01.10.2017	365	9,94
	4096	3	2	1838,00	01.01.2008	365	190,35
	4102	4	2	15,00	01.10.2017	365	1,55
	4104	10	2	830,00	01.10.2017	365	85,96
	4104	11	2	366,00	01.10.2017	365	37,90
	4104	12	2	123,00	01.10.2017	365	12,74
	4104	13	2	1039,00	01.10.2017	365	107,60
část	4106	8	2	277,00	01.10.2017	365	28,69
část	4160	4	2	1000,00	01.10.2017	365	103,56
	4161		2	305,00	11.05.2009	365	31,59
část	4174	3	2	597,00	01.10.2017	365	61,83
část	4180	3	2	100,00	01.10.2017	365	10,36
část	4180	5	2	550,00	01.10.2017	365	56,96
část	4202	4	2	865,00	01.10.2017	365	89,58
část	4203	1	2	25,00	01.10.2017	365	2,59
	4205		2	813,00	01.10.2017	365	84,20
	4213	14	2	5,00	01.10.2017	365	0,52
	4244	5	2	14,00	01.10.2017	365	1,45
	4244	11	2	11,00	01.10.2017	365	1,14
	4265		2	106,00	01.08.2019	365	117,69
Celkem za katastr				300518,00			33 543,16
Katastr: Velká Ves u Broumova							
část	953	1	2	200,00	01.11.2011	365	111,03
část	953	1	2	3134,00	01.11.2011	365	445,52
	954	3	2	478,00	01.11.2011	365	265,35
Celkem za katastr				3812,00			821,90
Celkem stávající parcely				313263,00			35 452,00

Výpočet nájmu k dodatku č. 19 nájemní smlouvy č. 202N07/13

PŘÍLOHA č. 3

Datum tisku: 08.06.2022

Spočítáno k datu splátky: 1. 10. 2022

Celkem

36 013
