

Č. smlouvy pronajímatele: [REDACTED] reg. č. SAP – D700/Y/6600614261

Č. smlouvy nájemce:

**Zápis o existenci (trvání) Smlouvy č. 21-1-951/19/PV ze dne  
25.03.2019**

**o podmínkách odběru povrchové vody**

mezi

**DIAMO, státní podnik, odštěpný závod DARKOV**

a

**Lesy České republiky, s.p.**

**Zápis o existenci (trvání) Smlouvy č. 21-1-951/19/PV ze dne  
29.03.2019**

**o podmínkách odběru povrchové vody**

(dále také jako „zápis“)

sepsaný mezi:

**Smluvní strany**

Státní podnik: **Lesy České republiky, s. p.**  
IČO: 42196451  
DIČ: CZ42196451  
se sídlem: Přemyslova 1106/19, Nový Hradec Králové, 500 08  
Hradec Králové  
zapsaným: v obchodním rejstříku vedeném Krajským soudem  
v Hradci Králové pod sp. zn. AXII 540  
zastoupený: [redacted], ředitelem oblastního ředitelství  
severní Morava na základě pověření ze dne 14. 9. 2021  
bankovní spojení: [redacted]  
číslo účtu: [redacted]

(dále také jako „Poskytovatel“)

a

Státní podnik: **DIAMO, státní podnik**  
IČO: 000 02 739  
DIČ: CZ00002739  
se sídlem: Máchova 201, 471 27 Stráž pod Ralskem  
zapsaným: v obchodním rejstříku vedeném Krajským soudem v Ústí  
nad Labem pod sp. zn. AXVIII 520  
týká se: DIAMO, státní podnik, odštěpný závod DARKOV  
se sídlem: Stonavská 2179, Doly, 735 06 Karviná  
zastoupený: [redacted] ředitelem odštěpného závodu  
DARKOV, na základě gen. pověření ze dne 18. 01. 2022  
bankovní spojení: [redacted]  
číslo účtu: [redacted]

(dále také jako „Odběratel“)

(poskytovatel a odběratel společně dále také jako „smluvní strany“ a každý jednotlivě také jako „smluvní strana“).

## Preambule

Smluvní strany konstatují, že se dohodly na sepsání tohoto zápisu, a to za účelem předcházení možným omylům, nesrovnalostem či rozporům při vykládání platnosti a účinnosti Smlouvy č. 21-1-951/19/PV o podmínkách odběru povrchové vody ze dne 25.03.2019. Sepsáním tohoto zápisu chtějí dát smluvní strany najevo vázanost touto smlouvou i po datu 31.12.2021, a to z důvodů, které uvádějí níže tohoto zápisu.

## II.

### Přechod práv a povinností

Odběratel konstatuje, že na základě Smlouvy o koupi části závodu ze dne 23.12.2020 ( [REDACTED] ) a Smlouvy o koupi části závodu ze dne 18.02.2021 ( [REDACTED] ) mezi společnostmi [REDACTED], [REDACTED], zapsanou v obchodním rejstříku vedeném Krajským soudem v Ostravě, oddíl B, vložka 10919, jakožto prodávající a DIAMO, státní podnik, se sídlem Máchova 201, 471 27 Stráž pod Ralskem, IČO: 000 02 739, zapsaným v obchodním rejstříku vedeném Krajským soudem v Ústí nad Labem, oddíl AXVIII, vložka 520, jako kupujícím, bylo na **DIAMO, státní podnik** převedeno vlastnické právo k příslušné části obchodního závodu společnosti [REDACTED] (dále také jako "přechod práv a povinností").

## III.

### Přechod práv a povinností odběratele

1. Smluvní strany konstatují a činí nesporným, že dne 25.03.2019 byla mezi [REDACTED] a Poskytovatelem uzavřena Smlouva č. 21-1-951/19/PV o podmínkách odběru povrchové vody (dále také jako „smlouva“).
2. Odběratel dále konstatuje, že právním nástupcem [REDACTED] jakožto původního odběratele je DIAMO, státní podnik se sídlem Máchova 201, 471 27 Stráž pod Ralskem, potažmo DIAMO, státní podnik, odštěpný závod DARKOV, se sídlem Stonavská 2179, Doly, 735 06 Karviná.
3. Pro vyloučení všech pochybností proto s ohledem na výše uvedené smluvní strany konstatují, že smluvní vztah z výše uvedené smlouvy, je k dnešnímu dni mezi Poskytovatelem a Odběratelem.

#### IV. Existence smlouvy

1. Smluvní strany konstatují, že doba platnosti smlouvy je dle článku I. odst. 4) smlouvy sjednána na dobu platnosti rozhodnutí vodoprávního úřadu o povolení k nakládání s povrchovými vodami dle ust. § 8 zákona č. 254/2001 Sb., o vodách a o změně některých zákonů (vodní zákon) (dále také jako „povolení“).
2. Dříve vydané povolení Magistrátu Města Frýdku-Místku, Odboru životního prostředí a zemědělství vydané dne 27.03.2008 pod č.j.: OŽPaZ/5209-4/2007/2008/Str/231.2, bylo změněno a prodlouženo rozhodnutím Magistrátu Města Frýdku-Místku, Odboru životního prostředí a zemědělství vydané dne 27.02.2019 pod sp.zn.: MMFM\_S 19570/2018/OŽPaZ/Krz, č.j.: MMFM 32521/2019, tak jak je tato skutečnost popsána v ust. článku I. odst. 3) smlouvy.
3. Takto změněné a prodloužené povolení, jak je uvedeno v odst. 2 tohoto článku, bylo vydáno k nakládání s povrchovými vodami do 31.12.2021.
4. Pro vyloučení všech pochybností smluvní strany konstatují a činí nesporným, že smluvní strany považují výše uvedenou smlouvu za **stále trvající, a tedy stále platnou a účinnou i po datu 31.12.2021**, a to s ohledem na ust. § 12 odst. 4 vodního zákona, který stanovuje, že *„požádá-li oprávněný o změnu doby platnosti povolení k nakládání s vodami, povolení nezanikne, dokud o žádosti není pravomocně rozhodnuto; žádost je nutné podat před uplynutím doby platnosti povolení k nakládání s vodami“*
5. Odběratel jakožto oprávněný z výše uvedeného povolení potom k uvedenému v odst. 4. uvádí, že o změnu povolení požádal dne 15.12.2021, kdy tuto žádost přikládá jako přílohu tohoto zápisu. V návaznosti na tuto žádost pak bylo Odběrateli Magistrátem Města Frýdku-Místku, Odboru životního prostředí zasláno Oznámení o zahájení vodoprávního řízení ze dne 18.02.2022, sp.zn.: MMFM\_S 482/2022/OŽPaZ/Krz, které je rovněž přiloženo jako příloha tohoto zápisu.
6. **Smluvní strany tedy uvádějí a činí nesporným, že s ohledem na výše uvedené lze smlouvu ke dni podpisu tohoto zápisu oběma smluvními stranami považovat za existující, tedy stále platnou a účinnou, a to s ohledem na skutečnost, že o žádosti o změně doby platnosti povolení nebylo dosud rozhodnuto. V případě, kdyby došlo k „negativnímu“ vyřízení žádosti o změnu povolení ze dne 15.12.2021, tak, jak je tato uvedena výše (dojde k zamítnutí této žádosti nebo k zastavení řízení), bude se platnost smlouvy posuzovat dle znění uzavřené smlouvy ve vztahu k příslušným ustanovením zákona o vodách, nedohodnou-li se smluvní strany jinak.**
7. Pro vyloučení všech pochybností smluvní strany uvádějí, že jakmile bude o žádosti o změně doby platnosti povolení pravomocně rozhodnuto, budou se smluvní strany o této skutečnosti vzájemně informovat.

V.


**Závěrečná ujednání**

1. Zápis je vyhotoven ve dvou stejnopisech, z nichž každá Smluvní strana obdrží po jednom vyhotovení.
2. Smluvní strany se dále dohodly, že pro případ, kdyby tento zápis podléhal povinnosti uveřejnění dle zákona č. 340/2015 Sb., o zvláštních podmínkách účinnosti některých smluv, uveřejňování těchto smluv a o registru smluv (zákon o registru smluv), nabude tento zápis platnosti dnem jeho podpisu a účinnosti dnem uveřejnění v registru smluv. Pro takový případ potom Smluvní strany souhlasí s uveřejněním zápisu v registru smluv v souladu s podmínkami stanovenými zákonem č. 340/2015 Sb., o zvláštních podmínkách účinnosti některých smluv, uveřejňování těchto smluv a o registru smluv (zákon o registru smluv), ve znění pozdějších předpisů. Strany se dohodly, že uveřejnění do registru smluv dle uvedeného zákona zajistí DIAMO, státní podnik.
3. Smluvní strany se zavazují, že osobní údaje uvedené v tomto zápisu použijí pouze v souladu s nařízením Evropského parlamentu a Rady (EU) 2016/679 o ochraně fyzických osob v souvislosti se zpracováním osobních údajů a o zrušení směrnice 95/46/ES (obecné nařízení o ochraně osobních údajů).
4. Smluvní strany prohlašují, že jsou plně svéprávné a oprávněné k tomuto právnímu jednání, kdy si daný zápis přečetly a jejímu obsahu porozuměly. Smluvní strany prohlašují, že její obsah, závazky v ní sjednané, prohlášení v ní učiněná i práva a povinnosti jím založené jsou projevem jejich pravé, vážné a svobodné vůle a že zápis sepsaly po vzájemném jednání a nikoli v tísní ani za podmínek nevýhodných pro kteroukoli ze smluvních stran.

V *KPRVINE* dne 05-04-2022

V *OSTRAVE* dne 20-05-2022

Za Odběratele:



Ředitel odštěpného závodu DARKOV  
na základě Gen. pověření ze dne 18. 01. 2022

Za Poskytovatele:



Ředitel oblastního ředitelství severní Morava  
na základě pověření ze dne 14. 9. 2021

Přílohy:

- Žádost o povolení k nakládání s povrchovými nebo podzemními vodami nebo jeho změnu ze dne 15.12.2021
- Oznámení o zahájení vodoprávního řízení č.j. MMFM 28061/2022 ze dne 18.02.2022

Magistrát města Frýdku - Místku  
Odbor životního prostředí a zemědělství  
oddělení vodního hospodářství  
pracoviště Palackého 115  
738 22 Frýdek-Místek

Adresa místně a věcně příslušného vodoprávního úřadu

## ŽÁDOST O POVOLENÍ K NAKLÁDÁNÍ S POVRCHOVÝMI NEBO PODZEMNÍMI VODAMI NEBO JEHO ZMĚNU

[§ 8 odst. 1 písm. a), b), d), e) nebo f) vodního zákona]

### 1. Žadatel

Obchodní firma nebo název / Jméno, popřípadě jména, příjmení  
DIAMO, státní podnik

Adresa sídla / Adresa místa pobytu Máchova 201, 471 27 Stráž pod Ralskem

Adresa pro doručování DIAMO, s.p., o.z. DARKOV, Stonavská 2179, Dolý, 735 06 Karviná

IČO nebo obdobný údaj / Datum narození 00002739

CZ-NACE<sup>1)</sup> 0510 těžba a úprava černého uhlí

Telefon

E-mail

Žádá-li o vydání rozhodnutí více žadatelů, připojí se údaje obsažené v tomto bodě v samostatné příloze:  ano  ne

### 1a. Žadatel jedná

samostatně

je zastoupen: jméno, popřípadě jména, příjmení / název nebo obchodní firma zástupce; místo trvalého pobytu/adresa sídla (popř. jiná adresa pro doručování, není-li shodná):

2. Je-li žádáno o změnu povolení k nakládání s povrchovými nebo podzemními vodami:

Povolení k nakládání s vodami vydal:

MM Frydku-Místku

dne 27.3.2008; 27.2.2019 čj. OŽPaZ/5209-4/2007/2008/Str/231.2; MMFM 32521/2019

3. Druh nakládání s vodami podle § 8 odst. 1 vodního zákona (požadovaný druh se označí křížkem)

– písm. a) jde-li o **povrchové** vody a nejde-li při tom o obecné nakládání s vodami

- bod 1.** k jejich odběru,
- bod 2.** k jejich vzdouvání, popřípadě akumulaci,
- bod 3.** k využívání jejich energetického potenciálu,
- bod 4.** k užívání těchto vod pro chov ryb nebo vodní drůbeže, popřípadě jiných vodních živočichů, za účelem podnikání,
- bod 5.** k jinému nakládání s nimi.

– písm. b) jde-li o **podzemní** vody

- bod 1.** k jejich odběru,
- bod 2.** k jejich akumulaci,
- bod 3.** k jejich čerpání za účelem snižování jejich hladiny,
- bod 4.** k umělému obohacování podzemních zdrojů vod povrchovou vodou,
- bod 5.** k jinému nakládání s nimi.

– písm. d) k čerpání povrchových nebo podzemních vod a jejich následnému vypouštění do těchto vod za účelem získání tepelné energie.

– písm. e) k čerpání znečištěných podzemních vod za účelem snížení jejich znečištění a k jejich následnému vypouštění do těchto vod, popř. do vod povrchových.

– písm. f) k užívání důlní vody jako náhradního zdroje podle zvláštního zákona<sup>2)</sup>.

4. Popis nakládání s vodami, včetně jeho účelu<sup>3)</sup>

Převod vody z [ ] do nádrže [ ] její využití a následné vypouštění přebytečné vody do bezejmenného pravobřež. přítoku [ ]. Účelem je udržení provozu VN [ ]

5. Údaje o místě nakládání s vodami

Název obce Frýdek-Místek

Název katastrálního území ██████████

Parcelní číslo pozemku podle katastru nemovitosti ██████

(V případě většího počtu se jejich seznam uvede v příloze žádosti:  ano  ne)

Orientační určení polohy (souřadnice X, Y určené v souřadnicovém systému S-JTSK) ██████████████████

Stávající vodní dílo  NE  
 ANO (typ, nutné změny či úpravy apod.): \_\_\_\_\_

V případě, že se nakládání s vodami týká **vodního toku**

Název vodního toku ██████████

ID vodního toku<sup>4)</sup> ██████████

Údaje o místě vypouštění, je-li rozdílné od místa čerpání

Název obce \_\_\_\_\_

Název katastrálního území \_\_\_\_\_

Parcelní číslo pozemku podle katastru nemovitosti \_\_\_\_\_

(V případě většího počtu se jejich seznam uvede v příloze žádosti:  ano  ne)

Orientační určení polohy (souřadnice X, Y určené v souřadnicovém systému S-JTSK) \_\_\_\_\_

V případě, že se vypouštění týká **vodního toku**

Název vodního toku \_\_\_\_\_

ID vodního toku<sup>4)</sup> \_\_\_\_\_


6. Údaje o množství vod, se kterými má být povoleno nakládat (na základě žádaného druhu nakládání s vodami se doplní konkrétní požadovaná hodnota množství)

- Odběr povrchové nebo podzemní vody (popřípadě jiné nakládání s nimi) nebo čerpání podzemních vod za účelem snižování jejich hladiny nebo čerpání povrchových nebo podzemních vod k jejich následnému vypouštění do těchto vod za účelem získání tepelné energie nebo čerpání znečištěných podzemních vod za účelem snížení jejich znečištění a k jejich následnému vypouštění do těchto vod, popř. do vod povrchových či umělé obohacování podzemních zdrojů vod




povrchovou vodou [§ 8 odst. 1 písm. a) body 1., 5; písm. b) body 1., 3., 4., 5; písm. d) a e) vodního zákona]

Počet měsíců v roce, kdy se s vodami nakládá 12



– **Vzdouvání, popřípadě akumulace** povrchové nebo akumulace podzemní vody [§ 8 odst. 1 písm. a) bod 2. a písm. b) bod 2. vodního zákona]



– **Využívání energetického potenciálu** (§ 8 odst. 1 písm. a) bod 3. vodního zákona)

Maximální množství povrchové vody využívané pro zařízení \_\_\_\_\_ m<sup>3</sup>.s<sup>-1</sup>  
Maximální spád \_\_\_\_\_ m

7. **Doba**, na kterou je nakládání s vodami žádáno<sup>b)</sup> 2 roky

8. V případě, že oprávněný žádá o povolení k nakládání s vodami v množství větším než 500 m<sup>3</sup> vody v kalendářním měsíci nebo větším než 6 000 m<sup>3</sup> vody v kalendářním roce [s výjimkou povolení podle § 8 odst. 1 písm. a) bodů 2. až 4. vodního zákona]

Navrhovaný způsob měření množství vody  
vodoměr \_\_\_\_\_

9. **Při odběru** povrchové nebo podzemní vody za účelem úpravy na vodu pitnou

Počet zásobovaných obyvatel \_\_\_\_\_


Kategorie upravitelnosti vody<sup>b)</sup> \_\_\_\_\_

Ochranné pásmo vodního zdroje – stanoveno (nehodící se škrtněte)  ANO /  NE

– rozhodnutím č.j.: \_\_\_\_\_ ze dne \_\_\_\_\_

– vydáno (úřad) \_\_\_\_\_

10. Seznam a adresy účastníků vodoprávního řízení, kteří jsou žadateli známi

Název nebo obchodní firma / Jméno, popř. jména, příjmení	Adresa
DIAMO, státní podnik	Máchova 201, 471 27 Stráž pod Ralskem
	

(V případě většího počtu účastníků řízení než 6 se jejich seznam uvede v příloze žádosti.  ano  ne)

v Karviné \_\_\_\_\_ dne 15.12.2021



podpis(y) žadatele(ů)  
(jméno, popř. jména, příjmení, funkce)



ředitel O. Z. DRAKOV  
17. 12. 2021 16:00



## Upozornění

V případě žádosti o povolení k nakládání s vodami za účelem chovu ryb nebo vodní drůbeže, popřípadě jiných vodních živočichů, předkládá žadatel současně i žádost, jejíž vzor je stanoven v příloze č. 23, včetně dokladů.

## Přílohy

1. **Situace širších vztahů** nakládání s vodami a jeho okolí, schematicky zakreslená do mapového podkladu zpravidla v měřítku 1:10 000 až 1:50 000.
2. **Kopie katastrální mapy** území, jehož se povolení týká, včetně zakreslení místa nakládání s vodami a v případě vzdouvání též s vyznačením rozsahu a délky vzdutí.
3. **Doklad o vlastnickém právu**, nelze-li toto právo ověřit v katastru nemovitostí, **nebo právu užívání vodního díla**, pokud požadované povolení k nakládání s vodami **souvisejí se stávajícím vodním dílem**.
4. **Doklad o vlastnickém právu** nebo jiném právu žadatele **k pozemkům nebo stavbám** nakládáním s vodami dotčeným, nelze-li toto právo ověřit v katastru nemovitostí, **nebo souhlasy vlastníků pozemků nebo staveb** nakládáním s vodami dotčeným, jedná-li se o žádost o povolení k nakládání s vodami sloužící jako podklad pro společné řízení podle § 94j nebo § 94q a následujících stavebního zákona. Souhlas se nedokládá, je-li pro získání potřebných práv k pozemku nebo stavbě pro požadovaný stavební záměr nebo opatření stanoven účel vyvlastnění zákonem. Pokud povolované nakládání s vodami spočívá v nakládání s vodami vzdutými nebo akumulovanými již existujícím vodním dílem, postačí souhlas vlastníka tohoto vodního díla.
5. **Dokumentace pro vydání společného povolení**, pokud povolení k nakládání s vodami slouží jako podklad pro společné řízení podle § 94j nebo § 94q a následujících stavebního zákona.
6. **Stanovisko správce povodí** k požadovanému nakládání s vodami, včetně ověření orientační polohy místa nakládání s vodami v souřadnicích X, Y určených v souřadnicovém systému Jednotné trigonometrické sítě katastrální.
7. **Vyjádření příslušného správce vodního toku** k požadovanému nakládání s vodami, pokud se žádost o povolení týká tohoto vodního toku.
8. **Vyjádření osoby s odbornou způsobilostí<sup>7)</sup>**, pokud se žádost o povolení k nakládání s vodami týká podzemních vod a pokud vodoprávní úřad ve výjimečných případech nerozhodne jinak (§ 9 odst. 1 vodního zákona), které obsahuje:
  - a) základní údaje, včetně identifikace zadavatele a zpracovatele vyjádření, popřípadě zpracovatele příslušné projektové dokumentace,
  - b) popisné údaje, včetně identifikace hydrogeologického rajonu, útvaru podzemních vod, popřípadě kolektoru, ve kterém se nachází podzemní vody, se kterými má být nakládáno,
  - c) zhodnocení hydrogeologických charakteristik, včetně stanovení úrovně hladiny podzemních vod, mocnosti zvodnělé vrstvy směru proudění podzemních vod, se kterými má být nakládáno,
  - d) zhodnocení míry rizika ovlivnění množství a jakosti zdrojů podzemních a povrchových vod nebo chráněných území vymezených zvláštními právními předpisy,
  - e) zhodnocení využitelnosti zdroje podzemní vody jako potraviny, k výrobě pramenitých vod nebo k výrobě balených kojeneckých vod, včetně zhodnocení vydatnosti tohoto zdroje, jeho stability

v rozsahu přirozených výkyvů v podmínkách poloprovozní hydrodynamické zkoušky, návrhu způsobů a míry využívání zdroje a posouzení rizik možného znečištění,

- f) návrh podmínek, za kterých může být povolení k nakládání s podzemními vodami vydáno, pokud může toto nakládání mít podstatný vliv na jakost a množství podzemních vod nebo chráněná území vymezená zvláštními právními předpisy,
- g) návrh minimální hladiny podzemních vod, její zajištění, včetně způsobu a četnosti zjišťování její kontroly při odběru podzemní vody, pokud toto nakládání může mít za následek podstatné snížení hladiny podzemních vod.

9. Kopie **povolení stavby vodního díla a povolení užívání vodního díla**, pokud požadované povolení k nakládání s vodami **souvisí se stávajícím vodním dílem** a v minulosti bylo vydáno jiným úřadem než vodoprávním úřadem dnes příslušným k vydání povolení k nakládání s vodami; ustanovení § 125 odst. 1 stavebního zákona není dotčeno.

10. **Rozhodnutí, stanoviska, vyjádření, souhlasy, posouzení, popřípadě jiná opatření dotčených orgánů**, týkající se dané věci, pokud to po žadateli vyžadují zvláštní právní předpisy<sup>8)</sup>.

**Závazná stanoviska dotčených orgánů**, pokud to po žadateli vyžadují zvláštní právní předpisy<sup>8)</sup>:

samostatně  součást dokladové části dokumentace,

s uvedením příslušného orgánu, č.j. a data vydání, a to na úseku:

- ochrany přírody a krajiny \_\_\_\_\_
- ochrany ovzduší \_\_\_\_\_
- ochrany zemědělského půdního fondu \_\_\_\_\_
- ochrany lesa \_\_\_\_\_
- ochrany ložisek nerostných surovin \_\_\_\_\_
- odpadového hospodářství \_\_\_\_\_
- ochrany veřejného zdraví \_\_\_\_\_
- lázní a zřídél \_\_\_\_\_
- prevence závažných havárií \_\_\_\_\_
- veterinární péče \_\_\_\_\_
- památkové péče \_\_\_\_\_
- dopravy na pozemních komunikacích \_\_\_\_\_
- dopravy drážní \_\_\_\_\_
- dopravy letecké \_\_\_\_\_
- dopravy vodní \_\_\_\_\_
- energetiky \_\_\_\_\_
- využívání jaderné energie a ionizujícího záření \_\_\_\_\_
- elektronických komunikací \_\_\_\_\_
- obrany státu \_\_\_\_\_
- bezpečnosti státu \_\_\_\_\_
- civilní ochrany \_\_\_\_\_
- požární ochrany \_\_\_\_\_
- jiné \_\_\_\_\_

11. Údaje o **prútocích vody ve vodním toku** (M-denní průtoky a dlouhodobý průměrný průtok  $Q_a$ ), návrh minimálního zůstatkového průtoku ( $m^3/s$ ), jeho zajištění včetně způsobu a četnosti zjišťování jeho kontroly při odběru anebo akumulaci povrchové vody, pokud se žádost o povolení týká vodního toku a požadované nakládání s vodami může mít za následek snížení průtoku vodního toku.

12. **Výčet a druh chráněných území a ochranných pásem** stanovených podle zvláštních právních předpisů<sup>8)</sup>, pokud by mohly být nakládáním s vodami dotčeny.

13. **Prováděcí projekt sanačních prací**, jedná-li se o nakládání s vodami podle § 8 odst. 1 písm. e) vodního zákona, který kromě technických a technologických postupů nutných k provedení sanačních prací obsahuje:
- a) identifikace objektů sloužících k čerpání a vypouštění znečištěných vod,
  - b) identifikace místa čerpání a vypouštění - uvedení parcelního čísla pozemku či pozemků v místě čerpání a v místě vypouštění vod,
  - c) určení polohy místa čerpání a místa vypouštění v souřadnicích X, Y označujících polohopisnou složku v souřadnicovém systému S-JTSK,
  - d) způsob měření množství čerpaných a vypouštěných vod,
  - e) návrh místa odběru vzorků pro kontrolu jakosti vypouštěných vod.
14. V případě žádosti o změnu povolení k nakládání s vodami podle povahy změny doklady podle bodů 1. až 13. a **doklad o tom, že je oprávněným** (§ 8 odst. 2 vodního zákona) ze stávajícího povolení, bylo-li vydáno jiné osobě.
15. **Plná moc** žadatele pro jeho zástupce s uvedením rozsahu úkonů.

## Vysvětlivky

- <sup>1)</sup> **CZ-NACE** – číselný kód druhu ekonomické činnosti podle Klasifikace ekonomických činností (§ 19 zákona č. 89/1995 Sb., o státní statistické službě, ve znění pozdějších předpisů), který je u právnické osoby či fyzické osoby podnikající hlavní (převažující).
- <sup>2)</sup> **Zákon č. 44/1998 Sb.**, o ochraně a využití nerostného bohatství (horní zákon), ve znění pozdějších předpisů.
- <sup>3)</sup> **Účel nakládání s vodami** se uvede odpovídajícím způsobem podle číselníku Č02 Účel užití vody v příloze č. 4 vyhlášky č. 414/2013 Sb., o rozsahu a způsobu vedení evidence rozhodnutí, opatření obecné povahy, závazných stanovisek, souhlasů a ohlášení, k nimž byl dán souhlas podle vodního zákona, a částí rozhodnutí podle zákona o integrované prevenci (o vodoprávní evidenci).
- <sup>4)</sup> **Číselný identifikátor vodního toku** dle údajů v evidenci vodních toků (§ 2 vyhlášky č. 252/2013 Sb., o rozsahu údajů v evidencích stavu povrchových a podzemních vod a o způsobu zpracování, ukládání a předávání těchto údajů do informačních systémů veřejné správy)
- <sup>5)</sup> **Doba** – povolení k nakládání s vodami pro využívání jejich energetického potenciálu nemůže být vydáno na dobu kratší než 30 let (§ 9 odst. 6 vodního zákona); povolení k nakládání s vodami pro jejich vzdouvání, popřípadě akumulaci se vydává na dobu užívání vodního díla, které takové nakládání s vodami umožňuje (§ 9 odst. 7 vodního zákona); v případě, že jsou v povolení stanoveny podmínky pro použití nebezpečných a zvláště nebezpečných látek, nesmí být povolení vydáno na dobu delší než 4 roky (§ 9 odst. 8 vodního zákona).
- <sup>6)</sup> **Kategorie upravitelnosti surové vody** – týká se pouze vodovodů pro veřejnou potřebu [zákon č. 274/2001 Sb., o vodovodech a kanalizacích pro veřejnou potřebu a o změně některých zákonů (zákon o vodovodech a kanalizacích), ve znění pozdějších předpisů]; surová voda se rozděluje podle limitních hodnot do tří kategorií **A1, A2 a A3** (§ 22 vyhlášky č. 428/2001 Sb., kterou se provádí zákon č. 274/2001 Sb., o vodovodech a kanalizacích pro veřejnou potřebu a o změně některých zákonů (zákon o vodovodech a kanalizacích), ve znění pozdějších předpisů] odpovídajících standardním metodám úpravy podle přílohy č. 13 této vyhlášky.
- <sup>7)</sup> **Osoba s odbornou způsobilostí** – osoba oprávněná podle zákona č. 62/1988 Sb., o geologických pracích, ve znění pozdějších předpisů.
- <sup>8)</sup> Např. **zákon č. 114/1992 Sb.**, o ochraně přírody a krajiny, ve znění pozdějších předpisů, **zákon č. 127/2005 Sb.**, o elektronických komunikacích a o změně některých souvisejících zákonů (zákon o elektronických komunikacích), ve znění pozdějších předpisů, **zákon č. 458/2000 Sb.**, o podmínkách podnikání a o výkonu státní správy v energetických odvětvích a o změně některých zákonů (energetický zákon), ve znění pozdějších předpisů, **zákon č. 274/2001 Sb.**, o vodovodech a kanalizacích pro veřejnou potřebu a o změně některých zákonů (zákon o vodovodech a kanalizacích), ve znění pozdějších předpisů.

MAGISTRÁT MĚSTA FRÝDKU-MÍSTKU  
Radniční 1148, 738 01 Frýdek-Místek

Odbor životního prostředí a zemědělství  
pracoviště Politických obětí 2478, Místek

Rozdělovník

Váš dopis značka: D700/09480/2021  
Ze dne: 15.12.2021  
Číslo jednací: MMFM 28061/2022  
Spisová značka: MMFM\_S 482/2022/OŽPaZ/Krz  
Vyřizuje: [REDAKCE]  
Telefon: [REDAKCE]  
E-mail: [REDAKCE]  
Datum: 18.02.2022

### OZNÁMENÍ o zahájení vodoprávního řízení

Magistrát města Frýdku-Místku, odbor životního prostředí a zemědělství, jako věcně a místně příslušný vodoprávní úřad podle ustanovení § 61 odst. 1 písm. c) zák. č. 128/2000 Sb., o obcích (obecní zřízení), ve znění pozdějších předpisů, ustanovení § 104 odst. 2 písm. c) a ustanovení § 105 odst. 2 zákona č. 254/2001 Sb., o vodách a o změně některých zákonů, ve znění pozdějších předpisů (dále jen „vodní zákon“) a jako místně příslušný správní úřad podle ustanovení § 11 zákona č. 500/2004 Sb., správní řád, ve znění pozdějších předpisů (dále jen „správní řád“), s působností speciálního stavebního úřadu dle ustanovení § 15 odst. 1 písm. d) zákona č. 183/2006 Sb., o územním plánování a stavebním řádu (stavební zákon), ve znění pozdějších předpisů (dále jen „stavební zákon“), **oznamuje** podle ustanovení § 115 vodního zákona a ustanovení § 47 správního řádu, že na návrh právnické osoby – **DIAMO, státní podnik**, se sídlem Máchová 201, 471 27 Stráž pod Ralskem, IČO 00002739, bylo dne 21.12.2021 zahájeno vodoprávní řízení ve věci **změny** platnosti povolení **k nakládání s povrchovými vodami** podle ustanovení § 12 odst. 2 vodního zákona.

Jedná se o změnu doby platnosti povolení k nakládání s povrchovými vodami vydaného Magistrátem města Frýdku-Místku, odborem životního prostředí a zemědělství, dne 27.02.2019, č.j. MMFM 32521/2019. Tímto rozhodnutím bylo prodlouženo povolení k nakládání s povrchovými vodami vydané Magistrátem města Frýdku-Místku, odborem životního prostředí a zemědělství dne 27.03.2008 pod č.j. OŽPaZ/5209-4/2007/2008/Str./231.2. Tímto rozhodnutím bylo povoleno nakládání s povrchovými vodami spočívající v převádění vody z vodního toku [REDAKCE] do nádrže [REDAKCE] pomocí odběrného objektu a následné vypouštění přebytečné vody [REDAKCE]. Dále bylo povoleno vzdouvání a akumulace povrchové vody ve vodní nádrži [REDAKCE] a odběr povrchové vody z vodního toku [REDAKCE] která slouží jako provozní a požární voda.

Lokalizace odběrného místa: [REDAKCE], obec Frýdek-Místek, kraj Moravskoslezský. Povodí vodního toku [REDAKCE]

Lokalizace vodní nádrže [REDAKCE] obec Staříč, kraj Moravskoslezský. Povodí vodního toku přítok [REDAKCE]

Právnická osoba požádala o prodloužení doby platnosti povolení k nakládání s povrchovými vodami do 31.12.2023.

K žádosti bylo doloženo stanovisko Povodí Odry, státní podnik, Varenská 3101/49, Moravská Ostrava, 702 00 Ostrava, zn. POD/24426/2021/923/21 ze dne 21.01.2022, ve kterém je uvedeno,

že výše uvedený záměr se navrhuje ve vodním útvaru povrchových vod „HOD\_0160\_Ondřejnice od prameně po ústí do toku Odry“ a to v povodí tohoto vodního útvaru. Chemický stav výše uvedeného vodního útvaru dosahuje dobrého stavu a jeho ekologický stav byl vyhodnocen jako střední. Celkové hodnocení vodního útvaru je nevyhovující. Správce povodí posoudil vliv záměru „Prodloužení povolení k nakládání povrchovými vodami“ na stav útvarů povrchových vod a podzemních vod podle „Metodického pokynu k posouzení možnosti vlivu záměru na stav dotčených vodních útvarů, Mze a MŽP, 02/2018“. Z hlediska zájmů daných platným Národním plánem Povodí Odry a Plánem dílčího povodí Horní Odry (ustanovení § 24 až § 26 vodního zákona) je uvedený záměr možný, protože lze předpokládat, že záměrem nedojde ke zhoršení chemického stavu a ekologického stavu dotčených útvarů povrchových vod a chemického stavu a kvantitativního stavu útvarů podzemních vod a že nebude znemožněno dosažení jejich dobrého stavu.

Dále bylo doloženo vyjádření správce vodního toku, tj. Lesy České republiky, s.p., oblastní ředitelství severní Morava, Pikartská 2128/52, Slezská Ostrava, 710 00 Ostrava, IČO 42196451, č.j. LCR941/098798/2021 ze dne 01.12.2021.

Okruh účastníků řízení o povolení k nakládání s povrchovými vodami byl stanoven podle ustanovení § 115 odst. 4, 5 vodního zákona a ustanovení § 27 správního řádu. Účastníky řízení jsou žadatel, správce vodního toku, obec, osoby, pokud mohou být rozhodnutím přímo dotčeny ve svých právech nebo povinnostech.

Účastník řízení dle ustanovení § 27 odst. 1 písm. a) správního řádu:

- DIAMO, státní podnik, Máchová 201, 471 27 Stráž pod Ralskem

Účastníci řízení dle ustanovení § 27 odst. 2 správního řádu jsou účastníci řízení dle ustanovení § 115 odst. 4, 5 vodního zákona:

- Lesy České republiky, s.p., Přemyslova 1106/16, Nový Hradec Králové, 500 08 Hradec Králové

Účastníci řízení ve smyslu ustanovení § 115 odst. 8 vodního zákona mohou uplatnit své námítky, popř. důkazy a dotčené orgány svá závazná stanoviska **do 10 dnů od doručení tohoto oznámení**, jinak se k nim nepřihlíží.

Dle ustanovení § 36 odst. 3 správního řádu Magistrát města Frýdku-Místku, odbor životního prostředí a zemědělství, vyzumívá účastníky řízení o nakládání s povrchovými vodami, že **ve lhůtě do 5 dnů** po skončení výše uvedené lhůty se mohou vyjádřit k podkladům rozhodnutí. V této souvislosti správní orgán současně účastníky řízení upozorňuje, že toto ustanovení neslouží k tomu, aby se účastníci řízení mohli opětovně vyjádřit k projednávané věci a uplatnit k předmětu řízení nové námítky či připomínky.

#### Další poučení:

V souladu s ustanovením § 38 správního řádu mohou účastníci řízení nahlédnout do podkladů rozhodnutí a vyjádřit se k nim nahlížet do spisu na na pracovišti Magistrátu města Frýdku-Místku,

Poté bude ve věci rozhodnuto.

Účastníci řízení mají právo činit si výpisy a mají právo, aby jim správní orgán pořídil kopie spisu nebo jeho části (ustanovení § 38 odst. 4 správního řádu), za úplatu.

Účastník řízení si může zvolit zmocněnce. Zmocnění k zastoupení se prokazuje plnou mocí písemnou, nebo ústní do protokolu. Zástupce vystupuje v řízení jménem zastupovaného.

Z úkonů zástupce vznikají práva a povinnosti přímo zastoupenému (ustanovení § 33 a 34 správního řádu).

Účastníci mají právo v řízení vyjádřit své stanovisko, pokud o to požádají, poskytne jim správní orgán informace o řízení (ustanovení § 36 odst. 2 správního řádu).



Účastník řízení nebo jeho zástupce je povinen na požádání oprávněné úřední osoby předložit průkaz totožnosti (OP), případně jiný doklad, ze kterého lze ověřit podobu, jméno, příjmení, datum narození a adresu trvalého pobytu (ustanovení § 36 odst. 5 správního řádu).

Účastníci jsou povinni správnímu orgánu poskytovat veškerou potřebnou součinnost při opatřování podkladů pro vydání rozhodnutí (ustanovení § 50 odst. 2 správního řádu).

Jménem právnické osoby činí úkony ten, kdo je k tomu oprávněn v řízení před soudem podle zvláštního zákona (ustanovení § 30 správního řádu).

K novým skutečnostem a k návrhům na provedení nových důkazů, uvedeným v odvolání nebo v průběhu odvolacího řízení, se přihlédne jen tehdy, jde-li o takové skutečnosti nebo důkazy, které účastník nemohl uplatnit dříve. Namítá-li účastník, že mu nebylo umožněno učinit v řízení v prvním stupni určitý úkon, musí být tento úkon učiněn spolu s odvoláním (ustanovení § 82 odst. 4 správního řádu).

#### Rozdělovník:

- DIAMO, státní podnik, Máchová 201, 471 27 Stráž pod Ralskem, IČO 00002739 *doručí se DIAMO, státní podnik, odštěpný závod DARKOV, Stonavská 2179, Doly, 735 06 Karviná*
- Lesy České republiky, s.p., Přemyslova 1106/16, Nový Hradec Králové, 500 08 Hradec Králové

#### Na vědomí:

-