



MMOPP00M0UZ7

# SMLOUVA O PRÁVU PROVÉST STAVBU

## č. OP/90/r/2022/JaM

### Vlastník nemovitosti:

**Moravskoslezský kraj**

se sídlem ul. 28. října 117, 702 18 Ostrava

IČO 70890692

DIČ CZ70890692

zastoupený Správou silnic Moravskoslezského kraje, příspěvkovou organizací,  
která jedná na základě článku IX, odst. 3), písm. d) zřizovací listiny

se sídlem Úprkova 795/1, 702 23 Ostrava

středisko Opava, Joži Davida 2, 747 06 Opava 6

IČO 00095711

DIČ CZ00095711

[REDACTED]  
(dále jen „SSMSK“)

### Investor stavby:

**Statutární město Opava**

se sídlem Horní náměstí 382/69, 746 01 Opava

zastoupeno [REDACTED], primátorem

IČ 00300535

DIČ CZ00300535

ID datové schránky: 5eabx4t

(dále také jen „SMO“)

### **I. Úvodní ustanovení**

Vlastník prohlašuje, že je vlastníkem nemovitosti, zapsané u Katastrálního úřadu pro Moravskoslezský kraj, Katastrální pracoviště Opava na listu vlastnictví č. 274, a to pozemku parcela č. 3046 (silnice – ostatní plocha) v katastrálním území **Jaktař**, obec Opava, okres Opava.

Vlastník prohlašuje, že je vlastníkem stavby silnice č. III/4609, umístěné na pozemku č. 3046, zapsaném na listu vlastnictví č. 274, v katastrálním území **Jaktař**, obec Opava, okres Opava.

### **II. Stavba investora**

SMO je investorem stavby "**Stavební úpravy zastávek MHD - Jaktař, STS**", která bude realizována mimo jiné i na pozemku popsáném v čl. I. této smlouvy (dále také jen „stavba“).

### **III. Smlouva o právu provést stavbu**

Podpisem této smlouvy souhlasí vlastník nemovitosti se stavební činností SMO na pozemku v jeho vlastnictví. Tento souhlas je vydáván jak pro stavební řízení před správními orgány, tak i pro vstup SMO, zhotovitele či jiných oprávněných osob na pozemek ve vlastnictví vlastníka nemovitosti za účelem zhotovení stavby dle čl. II. této smlouvy, v souladu s projektovou dokumentací vyhotovenou v 3/2022 [REDACTED]

Min. 21 dnů před realizací stavby musí zhotovitel stavby požádat SSMSK p.o., stf. Opava o sepsání smlouvy o užití silnice pro provádění stavebních prací a o souhlas s přechodným dopravním značením. Na základě smlouvy vydá Magistrát města Opavy, odbor dopravy, rozhodnutí k provádění prací.

#### IV. Vypořádání majetkových práv

Zhotovená stavba dle čl. II. této smlouvy je vlastnictvím SMO. Za účelem sjednocení vlastníka stavby a pozemku SMO deklaruje svou vůli nabýt pozemek pod stavbou do svého vlastnictví. Za tímto účelem do třech měsíců po realizaci stavby bude SMO zhotoven geometrický plán pro oddělení pozemku za obrubou, na základě kterého podá SMO žádost vůči SSMSK o převod pozemku pod stavbou do svého vlastnictví. Smluvní strany se zavazují darovací smlouvu uzavřít do jednoho roku od vyzvání SMO.

#### V. Závěrečná ustanovení

Tato smlouva je vyhotovena ve 2 stejnopisech, z nichž každá zúčastněná strana obdrží 1 vyhotovení.

Smluvní strany prohlašují, že si tuto smlouvu před jejím podpisem přečetly, že byla uzavřena po vzájemném projednání podle jejich pravé a svobodné vůle, určitě, vážně, srozumitelně, nikoliv v tísní za nápadně nevýhodných podmínek. Autentičnost této smlouvy potvrzují svými podpisy.


Osobní údaje obsažené v této smlouvě budou Správou silnic Moravskoslezského kraje, příspěvkovou organizací zpracovávány pouze pro účely plnění práv a povinností vyplývajících z této smlouvy; k jiným účelům nebudou tyto osobní údaje Správou silnic Moravskoslezského kraje, příspěvkovou organizací použity. Správa silnic Moravskoslezského kraje, příspěvková organizace při zpracovávání osobních údajů dodržuje platné právní předpisy. Podrobné informace o ochraně osobních údajů jsou uvedeny na oficiálních webových stránkách Správy silnic Moravskoslezského kraje, příspěvkové organizace [www.ssmsk.cz](http://www.ssmsk.cz).

Smluvní strany se dohodly, že tato smlouva – ať už je povinně uveřejňovanou smlouvou dle zákona o registru smluv, či nikoli – bude natrvalo uveřejněna v registru smluv, a to v celém rozsahu včetně příslušných metadat, s výjimkou údajů o fyzických osobách, které nejsou smluvními stranami, a kontaktních či doplňujících údajů (číslo účtu, telefonní číslo, e-mailová adresa apod.). Uveřejnění této smlouvy v registru smluv zajistí bez zbytečného odkladu po jejím uzavření statutární město Opava.

Tato smlouva byla schválena Radou statutárního města Opavy dne 25. 5. 2022 usnesením číslo 4527/108/RM/22/1.

V Opavě, dne 7. 06. 2022

Za budoucího povinného:



V Opavě, dne 31. 05. 2022

Za budoucího oprávněného:

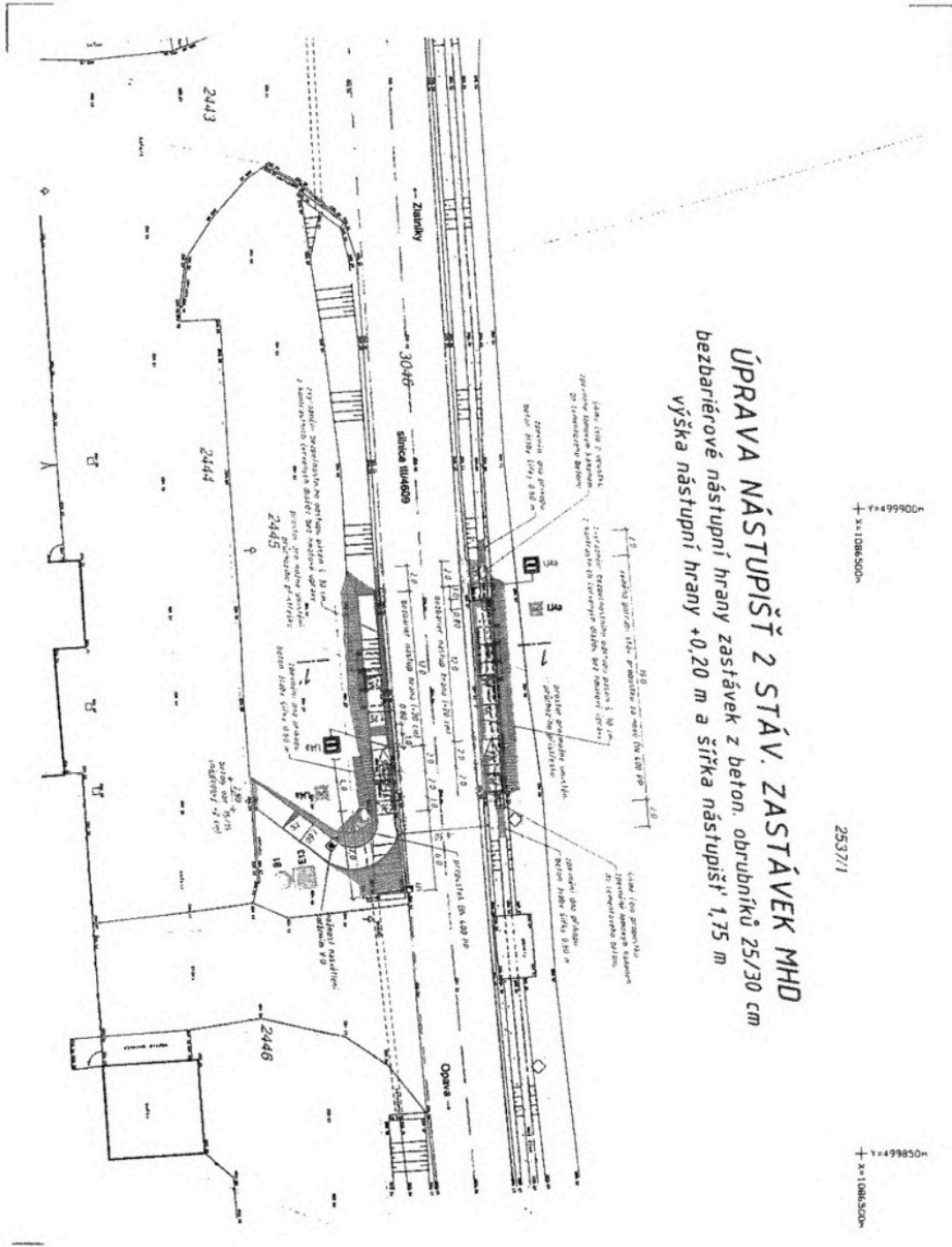


primátor



*Handwritten signature*

**ÚPRAVA NÁSTUPIŠŤ 2 STÁV. ZASTÁVEK MHD  
bezbariérové nástupní hrany zastávek z beton. obrubníků 25/30 cm  
výška nástupní hrany +0,20 m a šířka nástupišť 1,75 m**



+Y=+99800m  
+X=1086500m

2537/1

+Y=+99850m  
+X=1086500m

**LEGENDA**

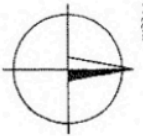
- ..... KATASTRÁLNÍ MAPA ION JAKAŘI
- ..... SKUTEČNÝ STAV (zobrazované a vyznačené zaměřením - 07/2020)
- ..... PROJEKTOVÝ STAV
- ..... SOUČASNÉ VODOVODNÉ DOPRAVNÍ ZNAČENÍ
- ..... NÁSTUPNÍ HRANA Z BETONOVÝCH OBRUBNÍKŮ 25x30 mm TL 60 mm
- ..... BARVA ŠEDA - PODLEHÁ STANOVENÍM
- ..... VÁROVNÉ A SOUKALNÍ PÁSKY ŠÍŘKY Z BETONOVÝCH OBRUBNÍKŮ 25x30 mm TL 60 mm
- ..... BARVA ČERVENÁ - PODLEHÁ STANOVENÍM SE SLEDEKOU ÚPRAVY
- ..... TŘEŠNĚVÍ ÚPRAVY - SVAZY NÁSTUPŮ VČ. DOPROSOVÁNÍ A ZAHRAOVÁNÍ

**STÁVAJÍCÍ INŽENÝRSKÉ SÍTĚ**

podzemní vedení silových kabelů VN do 35 kV (číslo důstojnosti a.s.)  
podzemní vedení komunikačních / optických kabelů (číslo a.s.)  
podzemní vedení telefonních kabelů (číslo a.s.)  
přívod a přípojky STL (číslo služby, střed)

**P O Z N Á M K A:**  
PŘED ZAHÁJENÍM TĚŽNÝCH PRACÍ JE ZHOVDITEL STAVBY POVINEN POŽADOVAT ŘEŠITELI SPRÁVCE  
NEBO VLÁSTNÍM PODZEMNÍCH SÍTÍ TECHNICKÉ SPRÁVCE TYPY O JEJICH VYVÍSTĚNÍ

**SOUŘADKOVÝ SYSTÉM JTSK  
VÝŠKOVÝ SYSTÉM BAK**



**C. Situační výkresy**

projektní dokumentace pro oblékání stavby nebo pro vydání stavebního povolení dle přílohy č. 51 vyhlášky č. 146/2008 Sb.

Změny	Číslo	Datum	Podpis
1			
2			
3			
4			
5			
6			
7			
8			
9			
10			
11			
12			
13			
14			
15			
16			
17			
18			
19			
20			
21			
22			
23			
24			
25			
26			
27			
28			
29			
30			
31			
32			
33			
34			
35			
36			
37			
38			
39			
40			
41			
42			
43			
44			
45			
46			
47			
48			
49			
50			
51			
52			
53			
54			
55			
56			
57			
58			
59			
60			
61			
62			
63			
64			
65			
66			
67			
68			
69			
70			
71			
72			
73			
74			
75			
76			
77			
78			
79			
80			
81			
82			
83			
84			
85			
86			
87			
88			
89			
90			
91			
92			
93			
94			
95			
96			
97			
98			
99			
100			