

Souhlas s uložením zeminy z Ohnišťovského potoka

Agrospol Bolehošť, a.s. souhlasí s uložením sedimentu na přilehlý díl půdního bloku č.5908. Realizace bude probíhat v 2. pololetí letošního roku 2017.

Na ČÚZK je pozemek veden v k. ú. Mokré č. 723/2, o výměře 41 250m², není zapsán na LV.

AGROSPOL
Bolehošť, a.s.
517 31, okr. Rychnov n. Kn.
IČO: 25 29 72 28
DIČ: CZ25297228

.....
Zdeněk Hroch vedoucí RV
Agrospol Bolehošť, a.s.

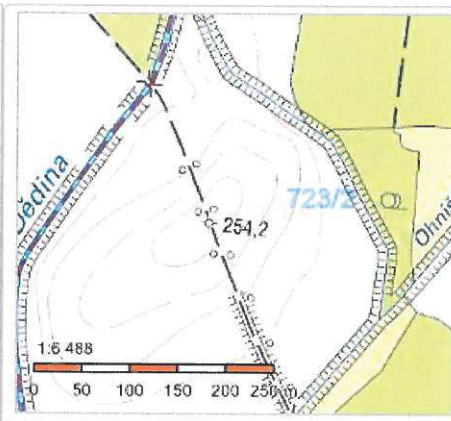


.....
Michal Rohun

AGROSPOL
Bolehošť, a.s.
517 31, okr. Rychnov n. Kn.
IČO: 25 29 72 28
DIČ: CZ25297228

Informace o pozemku

Parcelní číslo:	723/2
Obec:	Mokré [576522]
Katastrální území:	Mokré [698211]
Číslo LV:	Parcela není zapsána na LV
Výměra [m ²]:	41250
Typ parcely:	Parcela katastru nemovitostí
Mapový list:	GUST2880,V.S.XVIII-13-08
Určení výměry:	Graficky nebo v digitalizované mapě
Druh pozemku:	orná půda



Způsob ochrany nemovitosti

Název
zemědělský půdní fond
rozsáhlé chráněné území

Seznam BPEJ

Parcela nemá evidované BPEJ.

Omezení vlastnického práva

Nejsou evidována žádná omezení.

Jiné zápisy

Nejsou evidovány žádné jiné zápisy.

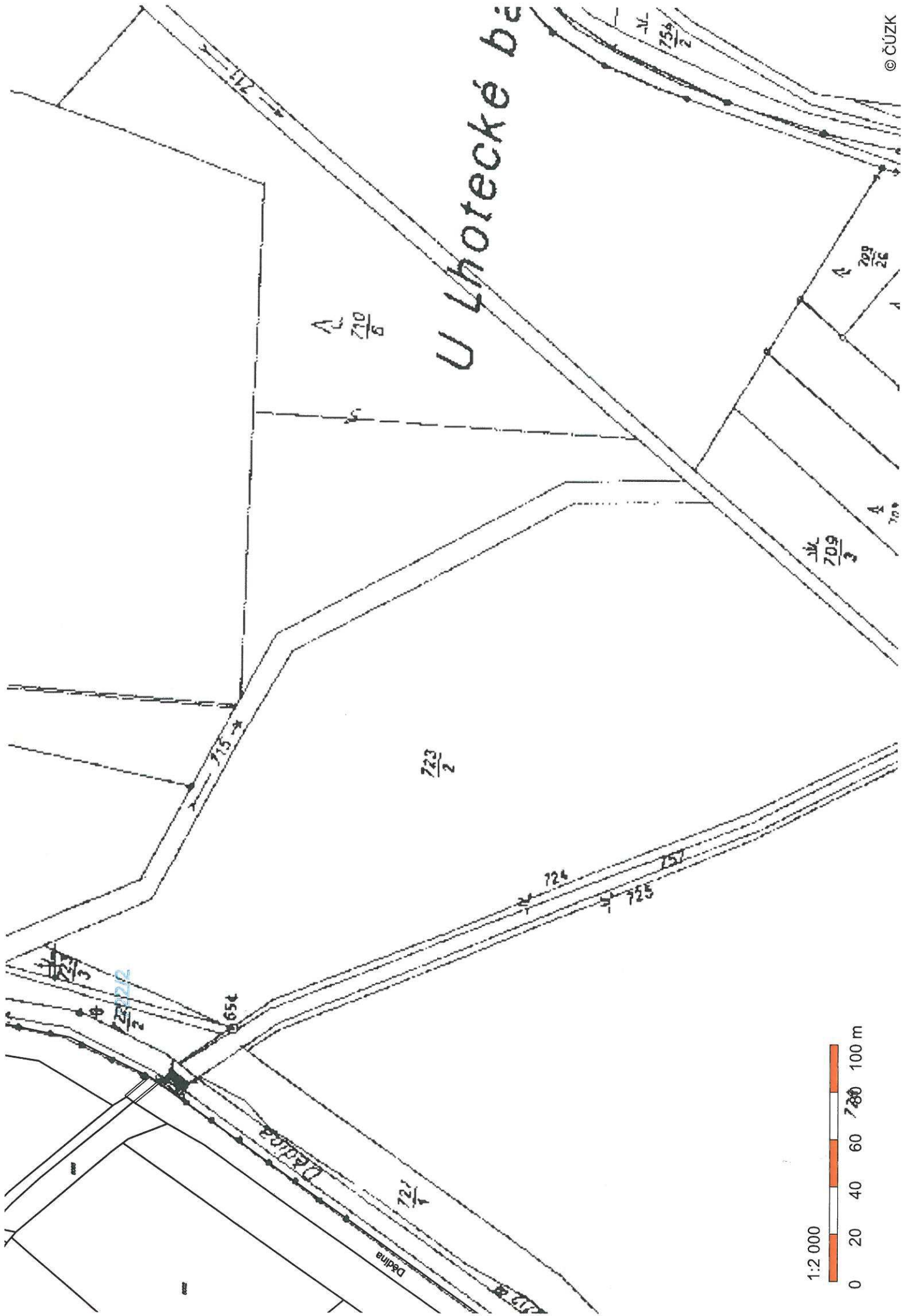
Řízení, v rámci kterých byl k nemovitosti zapsán cenový údaj
--

Nemovitost je v územním obvodu, kde státní správu katastru nemovitostí ČR vykonává [Katastrální úřad pro Královéhradecký kraj, Katastrální pracoviště Rychnov nad Kněžnou](#)

Zobrazené údaje mají informativní charakter. Platnost k 27.04.2017 07:00:02.

© 2004 - 2017 [Český úřad zeměměřický a katastrální](#), Pod sídlištěm 1800/9, Kobyličky, 18211 Praha 8
 Podání určená katastrálním úřadům a pracovištím zasílejte přímo na jejich e-mail adresu.

Verze aplikace: 5.5.0 build 0



Vladimír Černý, Mokré 58 , 517 71 České Meziříčí

Věc: Čištění Ohnišтовského potoka v k. ú. Mokré

Jako nájemce dotčených pozemků v k. ú. Mokré pozemek č. 709/1 vedený na ČÚZK o výměře 181 709m², označený v evidenci LPIS jako blok 5910/2 . Je tento pozemek po osobní konzultaci s panem Michalem Rohunem , Weisova 394, Brandýs nad Orlicí, PSČ 561 12 ,a s přihlédnutím k provedeným chemickým rozborům, které potvrzují, že vytěžená zemina neobsahuje nadlimitní množství těžkých kovů případně ostatních látek, které by zatěžovaly životní prostředí.

Souhlasím s tím, že tato zemina může být rozprostřena přímo na výše uvedeném pozemku. Práce budou provedeny po ukončení sklizně kmínu.

V příloze majitelé pozemku a katastrální mapka.

Vladimír Černý

Mokré 58

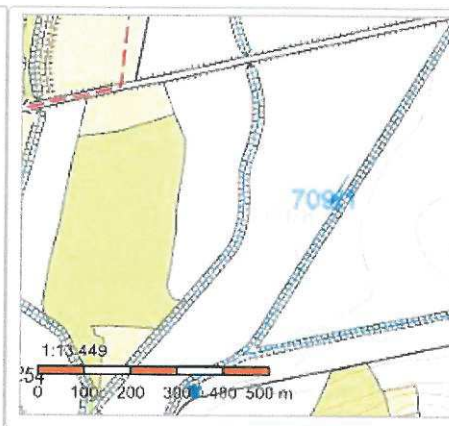
517 71 České Meziříčí

V Mokrém 24.4.2017



Informace o pozemku

Parcelní číslo:	709/1
Obec:	Mokré [5765221]
Katastrální území:	Mokré [698211]
Číslo LV:	Parcela není zapsána na LV
Výměra [m ²]:	181709
Typ parcely:	Parcela katastru nemovitostí
Mapový list:	GUST2880,V.S.XVIII-13-04
Určení výměry:	Graficky nebo v digitalizované mapě
Druh pozemku:	orná půda



Způsob ochrany nemovitosti

Název
zemědělský půdní fond
rozsáhlé chráněné území

Seznam BPEJ

Parcela nemá evidované BPEJ.

Omezení vlastnického práva

Nejsou evidována žádná omezení.

Jiné zápisy

Nejsou evidovány žádné jiné zápisy.

Řízení, v rámci kterých byl k nemovitosti zapsán cenový údaj
--

Nemovitost je v územním obvodu, kde státní správu katastru nemovitostí ČR vykonává [Katastrální úřad pro Královéhradecký kraj, Katastrální pracoviště Rychnov nad Kněžnou](#)

Zobrazené údaje mají informativní charakter. Platnost k 27.04.2017 07:00:02.

© 2004 - 2017 [Český úřad zeměměřický a katastrální](#), Pod sídlištěm 1800/9, Kobylisy, 18211 Praha 8
 Podání určená katastrálním úřadům a pracovištím zasílejte přímo na [jejich e-mail adresu](#).

Verze aplikace: 5.5.0 build 0

U Lhotecké bažantnice

709/1

U Lhotecké bažantn.

anovský

U Lhotecké bažantnice

1:4 203

