

Dodatek č. 1

ke Smlouvě o výpůjčce nemovitosti uzavřené dne 10. 11. 2017 podle § 2193 až 2200 zákona č. 89/2012 Sb. Občanský zákoník, ve znění pozdějších předpisů
(dále jen „dodatek č. 1“) mezi smluvními stranami:

1. Půjčitel:

Statutární město Mladá Boleslav

IČO: 00238295, DIČ CZ 00238295

se sídlem Komenského nám. 61/I, 293 01 Mladá Boleslav,

zastoupené

(dále jen „půjčitel“)

2. Vypůjčitel:

Městská společnost sportovní a rekreační areály, s.r.o.

IČO: 28168151

zapsaná v obchodním rejstříku vedeném u Městského soudu v Praze, oddíl C, vložka 130151

se sídlem Viničná 31, 293 01 Mladá Boleslav

zastoupená

(dále jen „vypůjčitel“)

I.

Úvodní ustanovení

Dne 10. 11. 2017 byla mezi půjčitelem a vypůjčitelem uzavřena Smlouva o výpůjčce nemovitosti, jejímž předmětem je výpůjčka části pozemkové parcely č. 608/34 (ostatní plocha – jiná plocha) v katastrálním území Mladá Boleslav o výměře do 3.000 m² (dále jen „Smlouva“) za účelem užívání pozemku pro sportovní účely – letní pláž a venkovní bazén a **pozemkové parcely č. 1142 (ostatní plocha – sportoviště a rekreační plocha) v katastrálním území Debř o výměře 5136 m² za účelem užívání pozemku pro sportovní účely – skatepark** (dále také „předmět výpůjčky“ nebo „vypůjčené pozemky“).

II.

Předmět dodatku

Smluvní strany se dohodly na změně – rozšíření předmětu výpůjčky, a to o **pozemkové parcely č. 1319 (ostatní plocha – manipulační plocha) o výměře 58 m², část pozemkové parcely č. 1155/1 (ostatní plocha – sportoviště a rekreační plocha) o výměře do 113 m², část pozemkové parcely č. 1155/6 (ostatní plocha – jiná plocha) o výměře do 5m², část pozemkové parcely č. 1165/7 (ostatní plocha – ostatní komunikace) o výměře do 447 m², část pozemkové parcely č. 1166 (ostatní plocha – ostatní komunikace) o výměře do 46 m² a část pozemkové parcely č. 1167/1 (ostatní plocha – ostatní komunikace) o výměře do 11 m² vše v katastrálním území Debř za účelem využívání pro sportovní účely, respektive pro výstavbu a rozšíření „Městského skateparku Mladá Boleslav - Radouč“ dle situačních výkresů z příslušné projektové dokumentace, které jsou přílohou č. 1 a nedílnou součástí tohoto dodatku č. 1.**

III.
Uveřejnění v registru smluv

1. Smluvní strany tímto výslovně souhlasí s tím, že tento dodatek č. 1, při dodržení podmínek stanovených nařízením Evropského parlamentu a Rady (EU) 2016/679 o ochraně fyzických osob v souvislosti se zpracováním osobních údajů a o volném pohybu těchto údajů a o zrušení směrnice 95/46/ES a zákonem č. 110/2019 Sb., o zpracování osobních údajů, může být bez jakéhokoliv omezení uveřejněna v souladu s ustanovením zákona č. 340/2015 Sb. o registru smluv v platném znění.
2. Smluvní strany se dohodly, že dodatek č. 1 v registru smluv uveřejní půjčitel.
3. Smluvní strany dále prohlašují, že skutečnosti uvedené v této smlouvě nepovažují za obchodní tajemství ve smyslu příslušných právních předpisů a udělují souhlas k jejich užití bez stanovení dalších podmínek.

VI.
Závěrečná ustanovení

1. Smluvní strany se dohodly, že zbývající ujednání obsažená ve smlouvě o výpůjčce nemovitosti zůstávají nezměněna.
2. Tento dodatek č. 1 ke Smlouvě nabývá platnosti dnem uzavření smlouvy a účinnosti dnem uveřejnění v registru smluv.
3. Dodatek č. 1 ke Smlouvě je sepsán ve dvou vyhotoveních, z nichž každá ze smluvních stran obdrží po jednom vyhotovení.
4. Smluvní strany shodně prohlašují, že si tento dodatek č. 1 ke Smlouvě přečetly, že byl uzavřen po vzájemném projednání podle jejich pravé a svobodné vůle, určitě, vážně a srozumitelně, nikoliv v tísní a za nápadně nevýhodných podmínek. Na důkaz svého souhlasu s jeho obsahem připojují své vlastnoruční podpisy.

Přílohy:

č. 1 – Situační výkresy z projektové dokumentace Městského skateparku Mladá Boleslav – Radouč

V Mladé Boleslavi dne6..06. 2022

V Mladé Boleslavi dne14.6.2022


Za půjčitele:

Za vypůjčitele:

DOLOŽKA

Toto právní jednání statutárního města Mladá Boleslav bylo v souladu s ustanovením § 102 odst. 3 zákona o obcích schváleno Radou města Mladá Boleslav usnesením č. 4790 ze dne 16. 5. 2022.

V Mladé Boleslavi dne-6.06.2022



PŘÍLOHA č.1

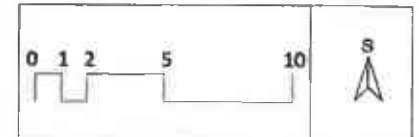


Legenda:

- Celková plocha
- Svahy
- Pumptrack
- Platformy
- Spojovací místa
- Bezpečnostní čáry
- Drenážní místa
- Referenční body

Specifikace:

Celková plocha:	750 m ²
Asfaltová plocha:	355 m ²
Zatavněná plocha:	502 m ²
Délka pumptracku:	99 m
Délka bezpečnostních pruhů:	78 m
Počet drenážních míst:	7

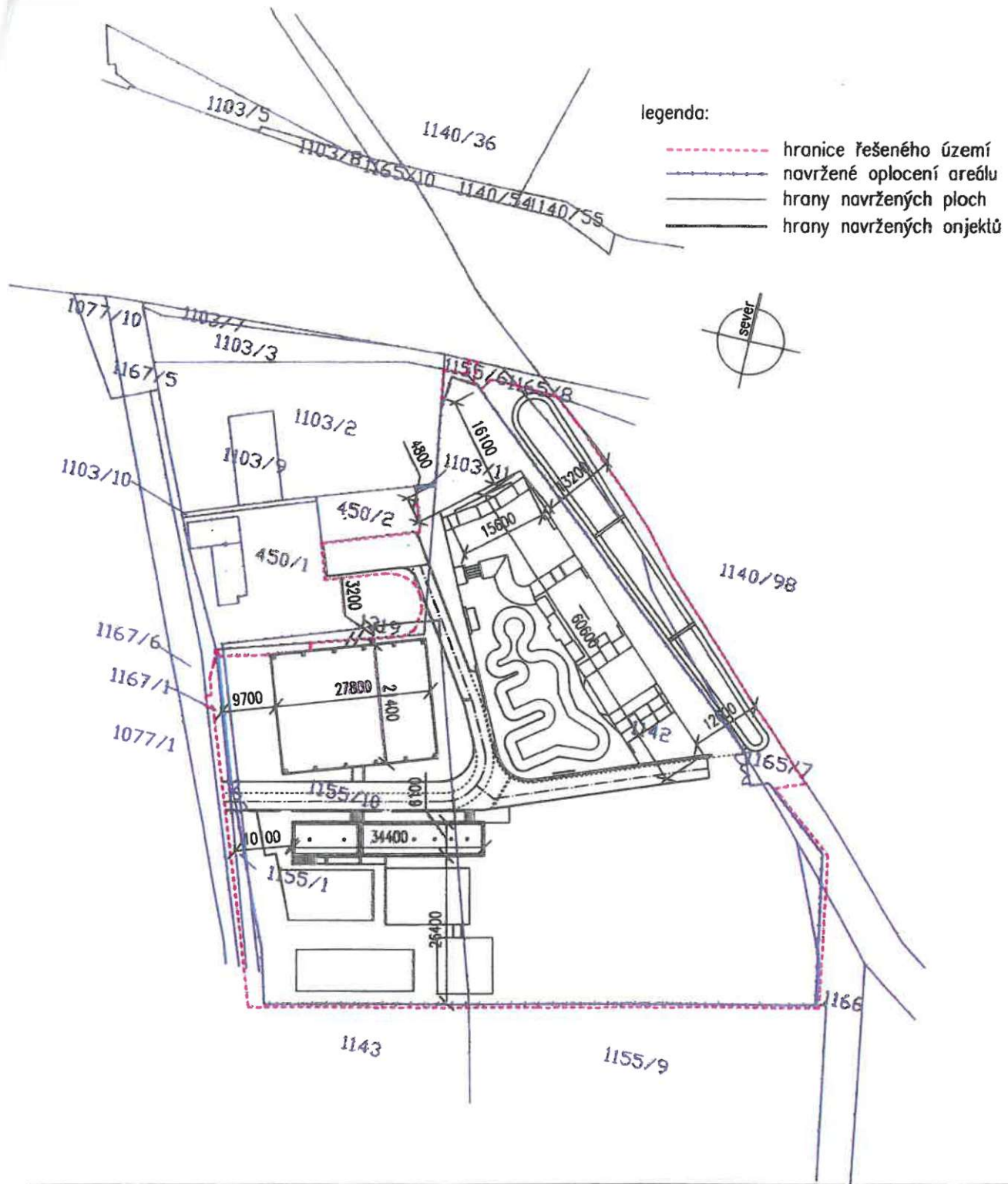


MLADÁ BOLESLAV
Pumptrack R 1

Design vypracoval:	Nakreslil:	Investor:	Číslo projektu:
Chris Raeber	Chris Raeber Ing. Jiří Gergel	Mladá Boleslav	35-0015

AUTORSKÁ PRÁVA VYHRÁŽENA - Tento plán a design existuje po celou dobu výhradním vlastnictvím společnosti VELOSOLUTIONS a nesmí být použit nebo reprodukován bez písemného souhlasu


SITUAČNÍ VÝKRES C3
15.2.2022 1:200 / A3

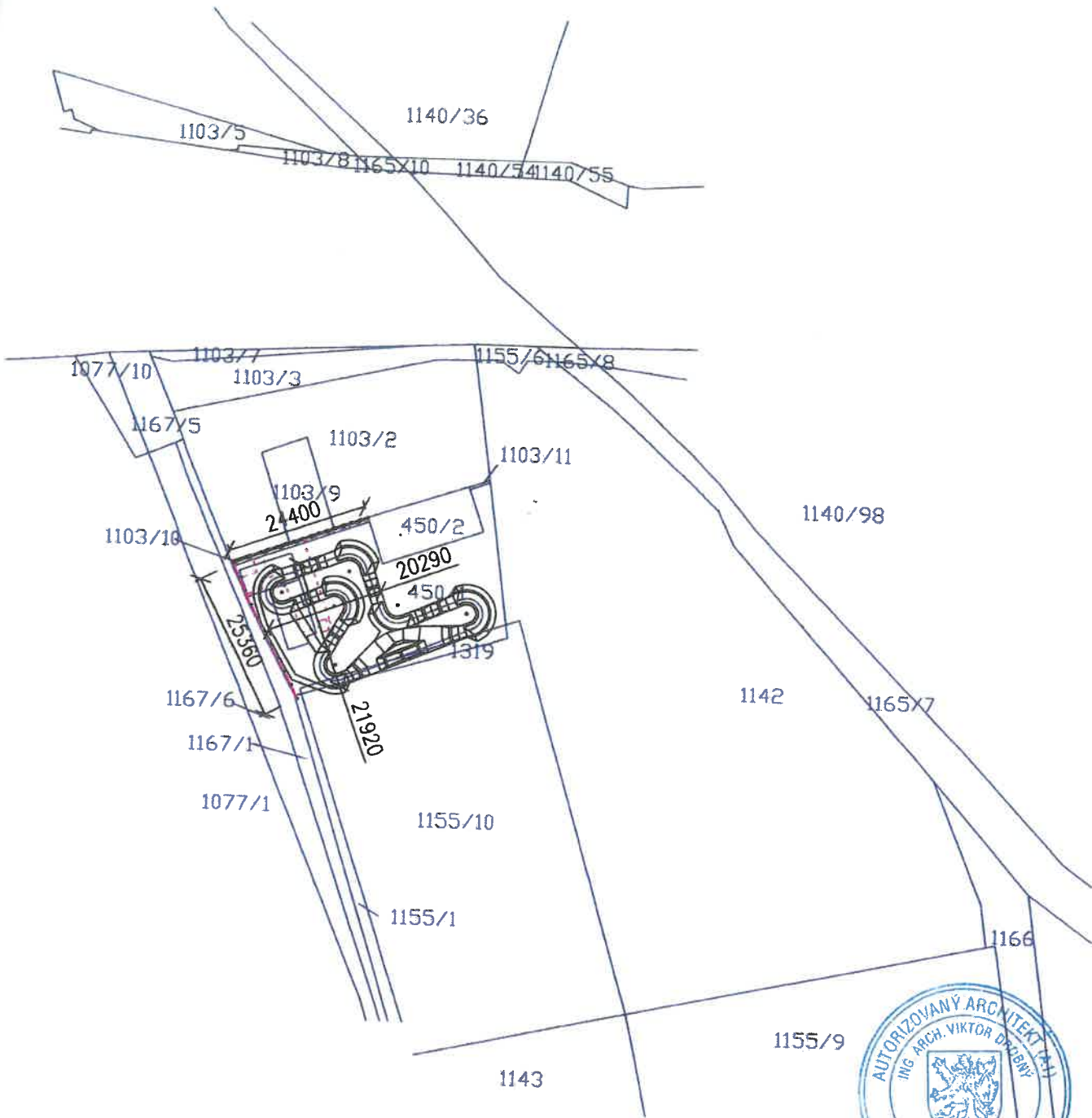


legenda:

- - - - - hranice řešeného území
- - - - - navržené oplocení areálu
- hrany navržených ploch
- hrany navržených objektů



INVESTOR: Statutární město Mladá Boleslav Komenského náměstí 61, 293 01 Mladá Boleslav, IČO: 00238295				PROJEKTANT:  SPOL. S R.O. SOKOLOVSKÁ 17/15 PRAHA 8 IČO: 27 06 06 59	
PROJEKTANT ČÁSTI ING.ARCH. M.KABRIEL	VYPRACOVAL ING.ARCH. M.KABRIEL <i>Kabriel</i>	KONTROLA ING.ARCH. V.DROBNÝ	HIP ING.ARCH. V.DROBNÝ <i>V.Drobný</i>		
AKCE MĚSTSKÝ SKATEPARK MLADÁ BOESLAV- RADOUČ				DOKUMENTACE DSP, DPS	
				MĚŘITKO 1:1000	
				DATUM 12/2021	
OBSAH PŘÍLOHY ZÁKRES DO KATRASTRÁLNÍ MAPY				ČÍSLO KOPIE	ČÍSLO PŘÍLOHY C-01
DOKUMENTACI LZE UŽÍVAT POUZE VE SMYSLU PŘÍSLUŠNÉ SMLOUVY O DÍLO, VÝKRES, ČI JEHO ČÁSTI, MŮŽE BYT KOPIROVÁN NEBO JINÝM ZPŮSOBEM ROZŠÍŘOVÁN POUZE PO PŘEDCHOZÍM SOUHLASU					



INVESTOR: Statutární město Mladá Boleslav Komenského náměstí 61, 293 01 Mladá Boleslav, IČO: 00238295				PROJEKTANT: SPORTOVNÍ PROJEKTY SPOL. S R. O. SOKOLOVSKÁ 07/16 PRAHA 8 IČO: 27 06 06 59	
PROJEKTANT ČÁSTI ING.ARCH. M.KABRIEL	VYPRACOVAL ING.ARCH. M.KABRIEL <i>Kabriel</i>	KONTROLA ING.ARCH. V.DROBNÝ	HIP ING.ARCH. V.DROBNÝ <i>V.Drobný</i>	DOKUMENTACE DPS MĚŘÍTKO 1:1000 DATUM 9/2021	
AKCE MĚSTSKÝ SKATEPARK MLADÁ BOLESLAV RADOUČ – PŘESTAVBA				ČÍSLO KOPIE 04	
C – SITUACE STAVBY				ČÍSLO PŘÍLOHY C-01	
OBSAH PŘÍLOHY ZÁKRES DO KATASTRÁLNÍ MAPY – 1.ETAPA				DOKUMENTACI LZE UŽÍVAT POUZE VE SMYSLU PŘÍSLUŠNÉ SMLOUVY O DÍLO. VÝKRES, ČI JEHO ČÁST, MŮŽE BÝT KOPIROVÁN NEBO JINÝM ZPŮSOBEM ROZŠÍŘOVÁN POUZE PO PŘEDCHOZÍM SOUHLASU	

