

KRAJSKÝ ÚŘAD KARLOVARSKÉHO KRAJE

ODBOR ŽIVOTNÍHO PROSTŘEDÍ A ZEMĚDĚLSTVÍ

Č. j. 2067/ZZ/15-9

ROZHODNUTÍ

Krajský úřad Karlovarského kraje, odbor životního prostředí a zemědělství jako orgán státní správy lesů příslušný podle § 48a odst. 1 písm. b) zákona č. 289/1995 Sb., o lesích a o změně a doplnění některých zákonů (lesní zákon) ve znění pozdějších předpisů (dále jen „lesní zákon“) a ustanovení § 10 a 11 odst. 1 písm. b) zákona č. 500/2004 Sb., správní řád, ve znění pozdějších předpisů (dále jen „správní řád“)

1. povoluje

podle § 13 odst. 1 lesního zákona

I.

trvalé odnětí pozemků určených k plnění funkcí lesa pro zajištění postupu lomu Poříčí pro další období dle připravovaného „Plánu otvírky, přípravy a dobývání“ (dále jen „POPD“) pro lom Poříčí u následujících lesních pozemků:

katastrální území	vlastník	p.p.č.	výměra m ²	druh pozemku	požadované odnětí m ²
Královské Poříčí (672688)	Česká republika	405/27	5723	lesní pozemek	5723
Královské Poříčí (672688)	Česká republika	405/28	535	lesní pozemek	535
Královské Poříčí (672688)	Česká republika	704/1	5712	lesní pozemek	5712
Královské Poříčí (672688)	Česká republika	704/2	1492	lesní pozemek	1492
Královské Poříčí (672688)	Česká republika	704/5	1582	lesní pozemek	1582

Celková plocha trvalého odnětí činí 1,5044 ha.

Pozemkové parcely č. 405/27 a 405/28 v k. ú. Královské Poříčí jsou odděleny z pozemkové parcely č. 405/12 v k.ú. Královské Poříčí geometrickým plánem č. 547-65/2015, zpracovaným dne 22.05.2015 pod č. 152/15 [redacted].

II.

dočasné odnětí pozemků určených k plnění funkcí lesa na dobu od 01.01.2016 do 31.12.2045 pro zajištění postupu lomu Poříčí pro další období dle připravovaného POPD pro lom Poříčí u následujících lesních pozemků:

katastrální území	vlastník	p.p.č.	výměra m ²	druh pozemku	požadované odnětí m ²
Královské Poříčí (672688)	Česká republika	405/12	128593	lesní pozemek	46125
Královské Poříčí (672688)	Česká republika	405/14	887	lesní pozemek	887
Královské Poříčí (672688)	Česká republika	704/8	1450	lesní pozemek	1450
Královské Poříčí (672688)	Česká republika	704/10	2218	lesní pozemek	2218
Královské Poříčí (672688)	Česká republika	704/11	328	lesní pozemek	328
Královské Poříčí (672688)	Česká republika	430	442	lesní pozemek	442

Celková plocha dočasného odnětí je 5,1450 ha.

2. stanovuje

podle § 17 odst. 1 lesního zákona

poplatek za trvalé odnětí v celkové výši 1.118.371,- Kč

(slovy: jeden milion jedno sto osmnáct tisíc tři sta sedmdesát jedna korun českých)

který je povinen žadatel tj. Sokolovská uhelná, právní nástupce, a.s., se sídlem Staré náměstí 69, 356 01 Sokolov, IČO: 26348349, zaplatit do 30 dnů ode dne nabytí právní moci tohoto rozhodnutí. Při zaplacení poplatku po lhůtě splatnosti vyměří celní úřad penále dle § 18 odst. 3 lesního zákona.

Poplatek za trvalé odnětí je splatný na účet Celního úřadu Karlovy Vary, Dubová 246/8, 360 04 Karlovy Vary

č.ú. 8766 - 17722341/ 0710
VS. 26348349 (IČO žadatele)

Poplatek za trvalé odnětí lesních pozemků se vypočte jako kapitálová hodnota ročního odvodu při použití úrokové míry 2 %, tedy podle vzorce

$$OLP = (PP \times CD \times f) : 0,02 \text{ (Kč/1 ha)}$$

OLP - poplatek za odnětí pozemků určených k plnění funkcí lesa

PP - průměrná roční potenciální produkce lesů v České republice je dlouhodobě neměnná a dosahuje výše 6,3 m³/ha.

CD - průměrná cena dřeva na odvozním místě se stanoví z dosažených realizačních cen po odečtení nákladů

na výrobu a přiblížení na odvozní místo. Tuto průměrnou cenu dřeva stanoví a vyhláší každoročně Ministerstvo zemědělství [§ 49 odst. 3 písm. e) lesního zákona] – pro r. 2015 činí 1.180,-Kč.

f - faktor ekologické váhy lesa. Faktory jsou sestaveny podle kategorií a subkategorií lesů (v tomto případě faktor 2,0 – lesy sloužící lesnickému výzkumu a lesnické výuce – kategorie 32d).

Z této částky podle § 17 odst. 4 lesního zákona náleží 40 % obci, v jejímž katastrálním území došlo k odnětí, a 60 % Státnímu fondu životního prostředí. Poplatek, který je příjmem obce, může být použit jen pro zlepšení životního prostředí v obci nebo pro zachování lesa.

Obec Královské Poříčí 40 % 447.348,- Kč
(slovy: čtyři sta čtyřicet sedm tisíc tři sta čtyřicet osm korun českých)

Státní fond životního prostředí 60 % 671.023,- Kč
(slovy: šest set sedmdesát jedna tisíc dvacet tři korun českých)

3. stanovuje

podle § 17 odst. 1 lesního zákona

roční poplatek za dočasné odnětí 51 450 m² pro roky 2016 až 2045 **ve výši 76.496,- Kč**

(slovy: sedmdesát šest tisíc čtyři sta devadesát šest korun českých),

který je žadatel, tj. Sokolovská uhelná, právní nástupce, a.s., se sídlem Staré náměstí 69, 356 01 Sokolov, IČO: 26348349, povinen platit v uvedené výši do 31. 12. příslušného roku, v němž odnětí trvá, na účet Celního úřadu Karlovy Vary, se sídlem Dubová 246/8, 360 04 Karlovy Vary

č. ú. 8758 - 17722341 / 0710
VS. 26348349 (IČO žadatele)

Poplatek za dočasné odnětí lesních pozemků se vypočte podle vzorce:

$OLP = (PP \times CD \times f)$ (Kč/1 ha)

OLP - poplatek za odnětí pozemků určených k plnění funkcí lesa

PP - průměrná roční potenciální produkce lesů v České republice je dlouhodobě neměnná a dosahuje výše 6,3 m³/ha.

CD - průměrná cena dřeva na odvozním místě se stanoví z dosažených realizačních cen po odečtení nákladů

na výrobu a přiblížení na odvozní místo. Tuto průměrnou cenu dřeva stanoví a vyhláší každoročně Ministerstvo zemědělství [§ 49 odst. 3 písm. e) lesního zákona] – pro r. 2015 činí 1.180,-Kč.

f - faktor ekologické váhy lesa. Faktory jsou sestaveny podle kategorií a subkategorií lesů (v tomto případě faktor 2,0 – lesy sloužící lesnickému výzkumu a lesnické výuce – kategorie 32d).

Z této roční částky podle § 17 odst. 4 lesního zákona náleží 40 % obci, v jejímž katastrálním území došlo k odnětí, a 60 % Státnímu fondu životního prostředí. Poplatek, který je příjmem obce, může být použit jen pro zlepšení životního prostředí v obci nebo pro zachování lesa.

Obec Královské Poříčí 40 % 30.598,- Kč
(slovy: třicet tisíc pět set devadesát osm korun českých)

Státní fond životního prostředí 60 % 45.898,- Kč
(slovy: čtyřicet pět tisíc osm set devadesát osm korun českých)

4. s c h v a l u j e

podle § 16 odst. 2 písm. c) lesního zákona plán rekultivace zpracovaný v červnu 2015

5. u k l á d á

podle § 16 odst. 2 písm. f) lesního zákona žadateli tato

opatření v zájmu ochrany pozemků určených k plnění funkcí lesa:

- a) dodržovat základní povinnost ochrany pozemků určených k plnění funkcí lesa uvedené v § 13 lesního zákona;
- b) před zahájením odlesnění řádně vytyčit a vyznačit hranice pozemků.

Účastníci řízení dle § 27 odst. 1 písm. a) správního řádu:

Sokolovská uhelná, právní nástupce, a.s., se sídlem Staré náměstí 69, 356 01 Sokolov, IČO: 26348349
Lesy České republiky, s. p., se sídlem Přemyslova 1106/19, 500 08 Hradec Králové, IČO: 42196451

Účastníci řízení dle § 27 odst. 2 správního řádu:

Obec Královské Poříčí, se sídlem Lázeňská 114, 356 01 Královské Poříčí, IČO: 00259420

O d ů v o d n ě n í

Krajský úřad Karlovarského kraje, odbor životního prostředí a zemědělství obdržel dne 03.07.2015 žádost společnosti Sokolovská uhelná, právní nástupce, a.s., se sídlem Staré náměstí 69, 356 01 Sokolov, IČO: 26348349 (dále jen „žadatel“), o dočasné a trvalé odnětí pozemků určených k plnění funkcí lesa pro zajištění postupu lomu Poříčí pro další období dle připravovaného POPD pro lom Poříčí. Předmětem trvalého odnětí jsou pozemkové parcely č. 405/27, 405/28, 704/1, 704/2 a 704/5 vše v k.ú. Královské Poříčí (672688). Pozemkové parcely č. 405/27 a 405/28 v k.ú. Královské Poříčí jsou odděleny z pozemkové parcely č. 405/12 v k.ú. Královské Poříčí geometrickým plánem č. 547-65/2015, zpracovaným dne 22.05.2015 pod č. 152/15 Ing. [REDAKCE]. Celková plocha trvalého odnětí činí 1,5044 ha. Dočasným odnětím pozemků určených k plnění funkcí lesa na období od 01.01.2016 do 31.12.2045 jsou dotčeny pozemkové parcely č. 405/12, 405/14, 704/8, 704/10, 704/11 a 430 vše v k.ú. Královské Poříčí (672688). Celková plocha dočasného odnětí pozemků určených k plnění funkcí lesa činí 5,1450 ha. Krajský úřad Karlovarského kraje, odbor životního prostředí a zemědělství oznámil dne 07.07.2015 všem účastníkům správního řízení zahájení správního řízení a zároveň je vyzval k uplatnění připomínek. V uvedené lhůtě se žádný z účastníků řízení k předmětu řízení nevyjádřil.

Lesní pozemky jsou ve vlastnictví České republiky, která je zastoupena subjektem s právem hospodařit s majetkem státu, tj. Lesy České republiky, s.p., Přemyslova 1106/19, 500 08 Hradec Králové, IČO: 42196451. Žadatel k žádosti doložil souhlas vlastníka dotčených pozemků prostřednictvím subjektu s právem hospodařit s majetkem státu, tj. Lesů České republiky, s.p., zastoupené Krajským ředitelstvím Karlovy Vary, Krušnohorská 7, 360 10 Karlovy Vary č.j. LCR932/000803/2015 ze dne 23.04.2015. Součástí žádosti byly také znalecké posudky č. 78/15 a 79/15 o výpočtu škod vzniklých na lesních pozemcích a lesních porostech a výpočet poplatku za odnětí lesního pozemku, vypracovaný znalcem v oboru ekonomika, odvětví ceny a odhady [REDAKCE]. Dále žadatel doložil Plán rekultivace pozemků z června 2015, geometrické plány č. 547-65/2015 a 391-17/2007, závazné stanovisko orgánu ochrany přírody Městského úřadu Sokolov k odlesnění pozemků č.j. 39962/2015/OŽP/LITO ze dne 11.06.2015, rozhodnutí Ministerstva paliv

ze dne 27.07.1962 a 14.11.1962 a potvrzení o zaevidování změny v evidenci dobývacích prostorů od Obvodního báňského úřadu v Sokolově č.j. 2555/465/Ing.Ct/05 ze dne 23.08.2005.

Vzhledem ke složitosti výše uvedené věci Krajský úřad Karlovarského kraje, odbor životního prostředí a zemědělství nařídil na den 27.07.2015 ústní jednání na předmětných pozemcích navržených k odnětí pozemků určených k plnění funkcí lesa. Předmětem ústního jednání bylo zjištění skutečného stavu věci, tedy zjištění stavu lesních porostů nacházejících se na výše uvedených pozemkových parcelách navržených k dočasnému a trvalému odnětí pozemků určených k plnění funkcí lesa. Pozemkové parcely uvedené v žádosti jsou zařizeny v lesním hospodářském plánu pro lesní hospodářský celek Sokolov (330000) s platností od 01.01.2011 do 31.12.2020 (dále jen „LHP“).

Při ústním jednání bylo zjištěno že:

- p.p.č. 405/27 v k. ú. Královské Poříčí je oddělena z pozemkové parcely č. 405/12 v k. ú. Královské Poříčí geometrickým plánem č. 547-65/2015, zpracovaným dne 22.05.2015 pod č. 152/15 [REDAKCE]. V platném LHP je pozemková parcela označena jako porost 903Da5a, 903Da4a, 903D0 a 903Da1a. Z větší části se jedná o smíšený porost stáří 46 let, se zastoupením smrku (40 %), borovice (15 %), javoru klenu (15 %) a ostatních dřevin jako dub, bříza, lípa, olše, buk a osika.
- p.p.č. 405/28 v k. ú. Královské Poříčí je oddělena z pozemkové parcely č. 405/12 v k. ú. Královské Poříčí geometrickým plánem č. 547-65/2015, zpracovaným dne 22.05.2015 pod č. 152/15 [REDAKCE]. V platném LHP je pozemková parcela označena jako porost 903Da8b a 903Da5a. Jedná se o smíšený porost stáří 80 let, se zastoupením dubu červeného (90 %) a modřínu (10 %).
- p.p.č. 704/1 a 704/2 v k. ú. Královské Poříčí jsou v platném LHP označeny jako porost 902Aa5. Věk porostu je 46 let, převládá zastoupení smrku (30 %), dubu (20 %) a javoru klenu (15 %).
- p.p.č. 704/5 v k. ú. Královské Poříčí je v platném LHP označena jako porost 902Aa7. Věk porostu dle hospodářské knihy LHP činí 71 let, převládá zastoupení olše (75 %), břízy (10 %) a topolu černého (10 %).
- p.p.č. 405/12 v k. ú. Královské Poříčí je v platném LHP označena jako porost 903Da8b. Věk porostu 903Da8b dle hospodářské knihy LHP činí 71 let, převládá zastoupení dubu červeného (90 %) a modřínu (10 %). Dále se na parcele nachází porost 903Da5a se stářím porostu 46 let a zastoupením dřevin smrk (40 %) borovice (15 %), javoru klenu (15 %) a ostatních dřevin jako dub, bříza, lípa, olše, buk a osika. Na pozemkové parcele se nacházejí také porosty 903Da0, 903Da1a, 903Da8a a 903Ca8.

Nárok vlastníka pozemků na úhradu ztráty z předčasné likvidace lesních porostů a na zvýšené provozní náklady podle § 21 odst. 2 a 3 lesního zákona není vydáním tohoto rozhodnutí dotčen. Dočasně odejmuté pozemky ztrácí příslušnost k pozemkům určeným k plnění funkcí lesa dnem nabytí právní moci rozhodnutí. Na odlesnění se dohodne žadatel s vlastníkem dotčených pozemků s ohledem na stanovené doby těžby dříví, kapacitní možnosti vlastníka, odbyt dříví apod. Platnost rozhodnutí o dočasném odnětí zaniká podle § 16 odst. 5 písm. b) lesního zákona uplynutím dvou let od nabytí právní moci rozhodnutí, nebude-li do této doby započato s využíváním pozemků k účelům, pro něž bylo rozhodnutí vydáno.

Pozemek se vrací po zániku platnosti rozhodnutí mezi pozemky určené k plnění funkcí lesa. Vlastník pozemku je povinen tuto skutečnost oznámit orgánu státní správy lesů, který rozhodnutí vydal. Tento orgán o skutečnosti vyrozumí ostatní účastníky řízení, dotčené orgány státní správy.

Po prostudování předložených podkladů rozhodl zdejší odbor tak, jak je shora uvedeno.

Poučení

V souladu s ustanovením § 81 správního řádu, může účastník řízení proti tomuto rozhodnutí podat odvolání, a to k Ministerstvu zemědělství České republiky prostřednictvím Krajského úřadu Karlovarského kraje, odboru životního prostředí a zemědělství ve lhůtě 15 dnů ode dne oznámení rozhodnutí, prvním dnem lhůty je den následující po dni oznámení rozhodnutí. Odvolání musí mít náležitosti uvedené v § 37 odst. 2 správního řádu a musí obsahovat údaje o tom, proti kterému rozhodnutí směřuje, v jakém rozsahu ho napadá a v čem je spatřován rozpor s právními předpisy nebo nesprávnost rozhodnutí nebo řízení, jež mu předcházelo. Není-li v odvolání uvedeno, v jakém rozsahu odvolatel rozhodnutí napadá, platí, že se domáhá zrušení celého rozhodnutí. Odvolání se podává s potřebným počtem stejnopisů tak, aby jeden stejnopis zůstal správnímu orgánu, a aby každý účastník dostal jeden stejnopis. Nepodá-li účastník potřebný počet stejnopisů, vyhotoví je správní orgán na náklady účastníka.

V Karlových Varech dne 05.08.2015

„otisk úředního razítka“

Obdrží:

Účastníci řízení dle § 27 odst. 1 písm. a) správního řádu:

Sokolovská uhelná, právní nástupce, a.s., se sídlem Staré náměstí 69, 356 01 Sokolov, IČO: 26348349
Lesy České republiky, s. p., se sídlem Přemyslova 1106/19, 500 08 Hradec Králové, IČO: 42196451

Účastníci řízení dle § 27 odst. 2 správního řádu:

Obec Královské Poříčí, se sídlem Lázeňská 114, 356 01 Královské Poříčí, IČO: 00259420

Dotčený orgán státní správy:

Městský úřad Sokolov, odbor životního prostředí, se sídlem Rokycanova 1929, 356 01 Sokolov, IČO: 00259586

Český báňský úřad, se sídlem Kozí 748/4, 110 00 Praha – Staré Město, IČO: 00025844

Na vědomí do 15 dnů od nabytí právní moci :

Celní úřad Karlovy Vary, se sídlem Dubová 246/8, 360 04 Karlovy Vary

KRAJSKÝ ÚŘAD KARLOVARSKÉHO KRAJE

ODBOR ŽIVOTNÍHO PROSTŘEDÍ A ZEMĚDĚLSTVÍ

Lesy České republiky, s. p.
Lesní správa Kraslice
Tyršova 648/30
358 01 Kraslice

Váš dopis značka / ze dne
- / -

Naše značka
2067/ZZ/15-12


Vyřizuje / linka


Karlovy Vary
21.09.2015

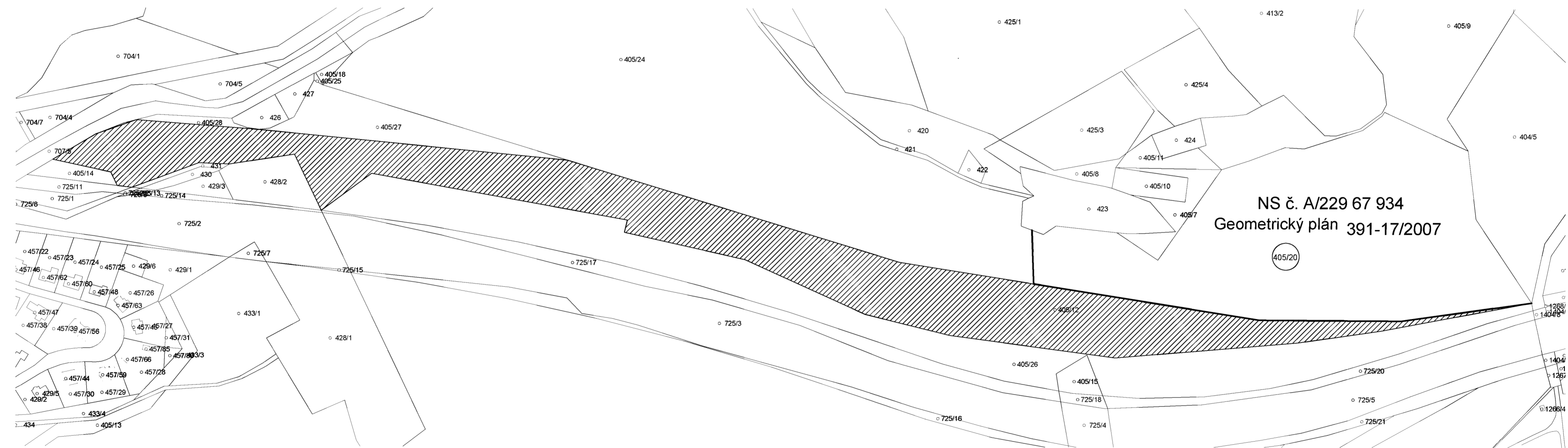
Potvrzení o nabytí právní moci rozhodnutí o dočasném a trvalém odnětí pozemků určených k plnění funkcí lesa

Krajský úřad Karlovarského kraje, odbor životního prostředí a zemědělství Vám na základě Vaší žádosti č.j. LCR229/000764/2015 ze dne 03.09.2015 sděluje, že rozhodnutí o dočasném a trvalém odnětí pozemků určených k plnění funkcí lesa č.j. 2067/ZZ/15-9 ze dne 05.08.2015 nabylo právní moci dne 22.08.2015.

S pozdravem




Příloha č. 2
Zákes části pozemku p. č. 405/12 v k. ú. Královské Poříčí
o výměře 46.125 m²





OBVODNÍ BĀŇSKÝ ŰŘAD V SOKOLOVĚ

B NĚMCOVĚ 1932, P.O. BOX 73, 356 01 SOKOLOV



Sokolovská uhelná, právní nástupce, a.s.
Staré náměstí 69
356 00 Sokolov

Vaš dopis značky / ze dne

Naše značka

Výřizuje / linka

V Sokolově

TU/Ing.Po/2005
ze dne 5.8.2005

2555/465/Ing.Ct/05



23.8.2005

Věc: **Potvrzení o zaevidování změny v evidenci dobývacích prostorů**

Obvodnímu báňskému úřadu v Sokolově bylo dne 10.8.2005 doručeno podání organizace Sokolovská uhelná, právní nástupce, a.s., zn. TU/Ing.Po/2005 ze dne 10.8.2005, kterým bylo doplněno podání organizace ze dne 1.8.2005, kterým se žádá o vystavení potvrzení, že Sokolovská uhelná, právní nástupce, a.s., je nabyvatelem dobývacích prostorů organizace Sokolovská uhelná, a.s., a to dobývacího prostoru Sokolov, Svatava, Hlavno II, Vitkov, Týn u Lomnice I, Týn u Lomnice, Tisová, Lomnice, Královské Poříčí, Habartov, Bukovany, Dolní Rychnov, Nové Sedlo a Alberov. Podání, která jsou evidována pod č.j. OBŰ v Sokolově 2499/465/05 a 2555/465/05, byla doložena „Oprávněním k hornické činnosti“ a „Výpisem z obchodního rejstříku Krajského soudu v Plzni“ vydaným pro organizaci Sokolovská uhelná, právní nástupce, a.s..

Obvodní báňský úřad v Sokolově po přezkoumání a projednání výše uvedených podání (organizace Sokolovská uhelná, a.s., zanikla a byla vymazána z obchodního rejstříku Krajského soudu v Plzni k 30.6.2005 na základě „Usnesení Krajského soudu v Plzni“ č.j. S - 9206/2005/B 381 a č.j. následujících, ze dne 13.6.2005), provedl v evidenci dobývacích prostorů u dobývacích prostorů Sokolov - ev. č. 30024, Svatava - ev. č. 30017, Hlavno II - ev. č. 70901, Vitkov - ev. č. 30088, Týn u Lomnice I - ev. č. 70866, Týn u Lomnice - ev. č. 30083, Tisová - ev. č. 30053, Lomnice - ev. č. 30052, Královské Poříčí - ev. č. 30020, Habartov - ev. č. 30016, Bukovany - ev. č. 30089, Dolní Rychnov - ev. č. 30023, Nové Sedlo - ev. č. 30022 a Alberov - ev. č. 30019 výmaz organizace Sokolovská uhelná, a.s., se sídlem Sokolov, Staré náměstí 69, PSČ 356 00, IČ 49790072 a zaevidoval organizaci Sokolovská uhelná, právní nástupce, a.s., se sídlem Sokolov, Staré náměstí 69, PSČ 356 00, IČ 26348349. Provedená změna byla vztahena k datu převzetí veškerých práv a povinností organizací Sokolovská uhelná, právní nástupce, a.s., to je k 30.6.2005.

Na vědomí:

- ČBŰ Praha, Kozí 4, 110 01 Praha

- Česká geologická služba - Geofond, Kostelni 26, 170 06 Praha

TEL : 352 622 977*

FAX : 352 628 177

E-mail : obu.sokolov@worldonline



GP Vně Spolu ze dne 21.5.1974 MČE č.112/74 (300 m² / 1,4
 GP Krabovské Poříčí ze dne 27.7.1982. MČP č.114/27.1982/82

Obrys hladiny jezera (394 m n.m.)

Geometrický plán č. 391-17/2007

VYSVĚTLIVKY			
	ostatní LČR		
	dočasné odnětí PUPFL		
	hranice dle GP č.391-17/2007		
Projektant : ing. M.Lišner	Kontroloval : ing. M.Lišner	SOKOLOVSKÁ UHELNÁ PRVNÍ NÁSTUPCE, a.s. IČO 26348348 Staré náměstí 89 358 01 Sokolov	
Vyhotovil : ing. M.Lišner	Datum : květen 2022		
PUPFL v předpolí lomu Poříčí		Měřítko : 1 : 2000	Lokalita : Poříčí
		Zobrazovací soustava : JTSK	Výškový systém : Bpv
pozemková mapa		Příloha číslo :	
		Stav k	

Ing. Sokolovská

LCR 229/000161/2017
17.2.2017

1x FAKTURA

1x REV.13

1x LHE



Toto rozhodnutí nabývá
právní moci dne... 16.2.2017

je vykonatelné dne... 16.2.2017

Obvodní báňský úřad pro území

kraje Karlovarského

dne... 17.2.2017

OBVODNÍ BÁŇSKÝ ÚŘAD PRO ÚZEMÍ KRAJE KARLOVARSKÉHO

Č.j.: SBS 31412/2016/OBÚ-08

Spis. značka: SZ SBS 31412/2016/5

V Sokolově dne 30.1.2017

Rozhodnutí

o povolení hornické činnosti otvírky, přípravy a dobývání Lom Poříčí - ochranný val Královské Poříčí v dobývacích prostorech Nové Sedlo, Královské Poříčí a Alberov

Na základě výsledku správního řízení, provedeného Obvodním báňským úřadem pro území kraje Karlovarského k žádosti organizace Sokolovská uhelná, právní nástupce, a.s. zn.: BAR/Ing.Li/59/2016 ze dne 7.9.2016, o povolení hornické činnosti - „Lom Poříčí - ochranný val Královské Poříčí“, Obvodní báňský úřad pro území kraje Karlovarského (dále jen „OBÚ“) jako orgán místně příslušný dle ustanovení § 38 zákona č. 61/1988 Sb., o hornické činnosti, výbušninách a o státní báňské správě, ve znění pozdějších předpisů, a věcně příslušný

I.

podle ustanovení § 10, odst. 1 zákona č. 61/1988 Sb. a podle ustanovení § 8, odst. 2 vyhlášky č. 104/1988 Sb., ve znění pozdějších předpisů,

p o v o l u j e

za účasti účastníků řízení dle § 27 odst. 1 zákona č. 500/2004 Sb., správní řád, v platném znění:

- Sokolovská uhelná, právní nástupce, a.s., Staré náměstí 69, 356 01 Sokolov, IČ: 26348349
- Obec Královské Poříčí, Lázeňská 114, 357 41 Královské Poříčí, IČ: 00259420
- Lesy České republiky, s.p., Krajské ředitelství Karlovy Vary, Krušnohorská 1010/7, Rybáře, 360 10 Karlovy Vary, IČ: 42196451
- Správa železniční dopravní cesty, státní organizace, Oblastní ředitelství Ústí nad Labem, Železničářská 1386/31, 400 03 Ústí nad Labem, IČ: 70994234

hornickou činností otvírku, přípravu a dobývání hnědouhelného lomu Poříčí - ochranný val Královské Poříčí v dobývacích prostorech Nové Sedlo, Královské Poříčí a Alberov, vedených v evidenci na OBÚ a v souhrnné evidenci na ČBÚ v Praze pod čísly 30022, 30020 a 30019.

Hornická činnost se povoluje v rozsahu předložené dokumentace **Plán otvírky, přípravy a dobývání „Lom Poříčí – ochranný val Královské Poříčí“**, z července 2016, za předpokladu respektování těchto podmínek:

1. Organizace bude plnit požadavky obcí související s prováděnou hornickou činností dle Plánu otvírky, přípravy a dobývání „Lom Poříčí – ochranný val Královské Poříčí“. Pravidelně bude ve spolupráci s obcemi prováděno vyhodnocení plnění jejich požadavků. Na požádání předloží organizace výsledky vyhodnocení OBÚ.
2. V okolních obcích bude nadále prováděno monitorování ovzduší z hlediska prašnosti a škodlivin. Výsledky měření budou pravidelně předávány obcím dle jejich požadavků. Budou přijímána opatření ke snižování prašnosti, aby nedocházelo ke zhoršování kvality ovzduší.
3. Organizace bude pravidelně zajišťovat zejména v obcích čištění veřejných komunikací znečištěných průjezdy nákladních vozidel a mechanismů organizace.
4. Vhodnými technickými a organizačními opatřeními bude organizace zajišťovat, aby zejména v nočních hodinách nedocházelo k navyšování hluku. Plnění těchto opatření bude dokladováno pravidelným měřením hluku dle požadavku obcí a orgánu ochrany veřejného zdraví. Výsledky měření hluku budou spolu s případnými návrhy protihlukových opatření předkládány průběžně orgánu ochrany veřejného zdraví. Těžbu v rozšířené oblasti provádět výhradně v denní době, tzn. 6 – 22 hod. (v noční době těžbu neprovádět).
5. Bude důsledně sledována kvalita vypouštěných důlních vod a dodržován způsob a podmínky vypouštění důlních vod do vod povrchových, stanovených příslušným vodoprávním úřadem.
6. V souvislosti s vypouštěním důlních vod bude zajišťováno, na základě požadavku obcí, pravidelné čištění koryt veřejných vodotečí, do kterých jsou vypouštěny důlní vody.
7. Organizace bude plnit a pravidelně vyhodnocovat podmínky závěru zjišťovacího řízení podle § 7 zákona č. 100/2001 Sb., o posuzování vlivů na životní prostředí, vydaného Ministerstvem životního prostředí pod č.j.: 1889/ENV/15 ze dne 19.1.2015.
8. Závaznou součástí výroku tohoto rozhodnutí dle § 149 odst. 1 zákona č. 500/2004 Sb., správní řád, je závazné stanovisko Krajského úřadu Karlovarského kraje, odboru životního prostředí a zemědělství, zn.: 1790/ZZ/15 ze dne 13.7.2015 – Souhlas k trvalému odnětí 1,6804 ha půdy ze ZPF s následnou hydrickou a lesnickou rekultivací pro pokračování postupu lomu Poříčí pro další období dle připravovaného POPD pro těžbu hnědého uhlí se uděluje za následujících podmínek, které zajistí žadatel – společnost Sokolovská uhelná, právní, nástupce, a.s., IČ: 26348349, se sídlem Staré náměstí 69, 356 01 Sokolov, případně jeho právní nástupce:
 - Na základě předložených částí dokumentace POPD a v souladu se zákresem navrhovaného odnětí půdy ze ZPF v kopii katastrální mapy (příloha tohoto závazného stanoviska) budou v terénu vytyčeny hranice záboru zemědělské půdy.
 - Na celé ploše odnímané ze ZPF o výměře 1,6804 ha bude provedena dle § 8 zákona o ochraně ZPF skrývka svrchních kulturních vrstev půdy (dále jen „ornice“). Skrývka ornice bude provedena v mocnosti cca 0,10 m, u pozemku p.č. 426 v k.ú. Královské Poříčí v mocnosti 0,2 m, tak, jak je uvedeno ve „Vyhodnocení důsledků navrhovaného umístění staveb na ZPF dle § 9 zákona ČNR 334/1992 Sb., v platném znění a přílohy č. 6 vyhlášky MŽP č. 13/1994 Sb.“ (zpracoval: ██████████, datum: duben 2015), které je součástí spisové dokumentace. Celkový objem skrývky ornice bude činit cca 1.763 m³.
 - Skrytá ornice o celkovém objemu 1.763 m³ bude deponována na deponii ornice D 16, která se nachází ve východní části vnitřní výsypky lomu Družba a je umístěna na

pozemku p.č. 164/1 v k.ú. Chranišov. Pozemek je v katastru nemovitostí veden jako ostatní plocha, jiná plocha. Pozemek je ve vlastnictví žadatele. Ornice bude na deponii zabezpečena a ošetřována tak, aby nedocházelo k jejímu odcizení a znehodnocení těžební a stavební činností, erozí a zaplevelením.

- Skrytá a deponovaná ornice bude použita výhradně pro zemědělskou rekultivaci na vnitřní výsypce lomu Jiří a Družba. Ornice nesmí být použita pro sanaci a pro terénní úpravy.
 - O činnostech souvisejících se skrývkou ornice, jejím přemístěním, deponováním, zpětným využitím, ochranou a ošetřováním bude vedena řádná evidence (pracovní deník), v níž budou uváděny všechny skutečnosti rozhodné pro posouzení správnosti, úplnosti a účelnosti využívání těchto zemín v souladu s § 10 odst. 2 vyhlášky.
 - Po ukončení nezemědělské činnosti zajistí žadatel na své náklady na celé odnímané ploše o výměře 1,6804 ha provedení technické a biologické rekultivace. Rekultivace bude probíhat dle schváleného plánu následné rekultivace odnímaných pozemků zpracovaného společností Sokolovská uhelná, právní nástupce, a.s., nazvaném „Plán rekultivace půdy odňaté ze zemědělského půdního fondu pro některé nezemědělské účely dle přílohy č. 7 k vyhlášce č. 13/1994 Sb.“ (zpracoval: [REDAKCE], datum: červenec 2015), který je součástí spisové dokumentace. Vlastní rekultivace bude rozdělena do dvou částí. Pozemky ZPF, které se nacházejí nad uvažovanou hladinou jezera a nad břehovou linií budou rekultivovány lesnický. Zahájení technické rekultivace je předpokládáno na rok 2019 po vybudování ochranného valu oddělující stávající silnici II/181 u Královského Poříčí od vlastní plochy těžby. Následovat bude příprava pro hospodárnice, odvodnění, vyrovnání a případné dotvarování konečného povrchu terénu. Po výsledné modelaci bude provedena biologická část rekultivace (rekultivace lesnická), která bude obsahovat výsadbu sazenic, ožínání, okopávání a vylepšování ve čtyřletém pěstebním cyklu. Pěstební péče bude ukončena maximálně jedenáctým rokem prořezávkou, tedy cca v roce 2030. Pozemek ZPF, který se bude nacházet v konečné fázi pod úrovní břehové linie a hladinou jezera bude hydricky rekultivován po roce cca 2040, kdy budou zbytkové jámy po uhelných lomech postupně zaplavovány. O provádění rekultivace bude veden stavební deník. Ukončení rekultivace potvrdí na základě šetření v terénu orgán ochrany ZPF krajského úřadu.
 - Žadatel zaplatí za trvalé odnětí 1,6804 ha půdy ze ZPF s následnou hydrickou a lesnickou rekultivací podle ust. § 11 odst. 1) a § 11b odst. 3) zákona o ochraně ZPF odvod v orientační výši 10.079,10,- Kč ročně. Orientační výše odvodů vychází z předloženého „Výpočtu odvodů za trvalé odnětí půdy ze zemědělského půdního fondu, Rozšíření území hornické činnosti lomu Poříčí“ (zpracoval: [REDAKCE]). Tento výpočet je součástí spisové dokumentace. Odvod za trvalé odnětí půdy ze ZPF s následnou hydrickou a lesnickou rekultivací bude, dle § 11b odst. 1) a 3) zákona o ochraně ZPF, placen každoročně až do doby ukončení rekultivace dle plánu rekultivace. O přesné výši odvodů za odnětí půdy ze ZPF rozhodne orgán ochrany ZPF – Městský úřad Sokolov, Odbor životního prostředí, podle přílohy k zákonu o ochraně ZPF v návaznosti na pravomocné rozhodnutí vydané podle zvláštních předpisů.
9. Závaznou součástí rozhodnutí dle § 149 odst. 1 zákona č. 500/2004 Sb., správní řád, je závazné stanovisko – souhlas Ministerstva zdravotnictví, Odboru zdravotního dohledu, Českého inspektorátu lázní a zříděl, č.j. MZDR 49099/2016-2/OZD-ČIL-R ze dne 13.9.2016, vázaný v souladu s § 38 lázeňského zákona na splnění dále uvedených podmínek určených k ochraně zájmů stanovených lázeňským zákonem:

- Veškeré práce musí být prováděny v souladu s předloženým plánem otvírky, přípravy a dobývání a zároveň tak, aby nemohlo dojít k úniku pohonných hmot, olejů či jiných znečišťujících látek do podzemních či povrchových vod a aby nemohly být ovlivněny chemické, fyzikální a mikrobiologické vlastnosti přírodních léčivých zdrojů a jejich zdravotní nezávadnost, jakož i jejich zásoby a vydatnost v souladu s ust. § 23 lázeňského zákona.
 - Ve východní části lomu budou dotěženy do konečných jižních hranic horizonty 416, 432 a 448 m n.m., v západní části horizont 392 m n.m.
 - Dotvarování jižních skrývkových svahů musí probíhat v souladu se závěry stabilitního posouzení VÚHU Most a.s. z října 2013 „Stabilitní posouzení jižních svahů lomu Družba (Jirí II)“ (číslo zprávy: GH-056/2013) a tak, aby z hlediska dlouhodobé stability vyhovovaly Vyhlášce ČBÚ č. 26/1989 Sb., v platném znění.
 - Musí být zajištěno trvale funkční povrchové odvodnění tvarovaných svahů s důrazem na to, že proplástek č. 8 je chápán jako vodonosný horizont náchylný k rozbředání, proto bude nutné průběžně udržovat funkční provozní systém odvodnění a minimalizovat infiltraci vody do proplástek.
 - Bude realizováno kontrolní geodetické sledování svahů v profilu 16, 22 a 24 do doby podsypání vnitřní výsypkou na horizont 335 m n.m.
 - Každých 5 let bude proveden penetrační průzkum v aktuálních profilech pro nejbližší období za účelem potvrzení užitých geotechnických vlastností zemín.
 - Báňský postup v prostoru profilů 16 - 16', 22 - 22' a 24 - 24' bude koordinován ve vazbě na výsledky penetračního průzkumu.
 - Případné havarijní stavy a zjištěné anomálie musí být neprodleně oznámeny ministerstvu včetně návrhu nápravných opatření.
 - Pokud by bylo nutné na skrývce lomu Poříčí provádět trhací práce velkého rozsahu, bude zpracován generelní technický projekt pro trhací práce velkého rozsahu, který bude podléhat samostatnému schválení příslušným báňským úřadem.
 - Závěrečná zpráva o provedených pracích za uplynulý rok musí být předložena ministerstvu vždy do konce března roku následujícího.
 - Všechny změny oproti předloženému plánu otvírky, přípravy a dobývání musí být předloženy ministerstvu k odsouhlasení.
10. Před zahájením hornické činnosti budou v souladu s případnými požadavky vlastníků a správců inženýrských sítí v terénu vytýčena podzemní zařízení. Při prováděné činnosti budou respektována ochranná pásma inženýrských sítí, podzemních a nadzemních zařízení a další požadavky stanované jejich vlastníky a správci.
 11. V souladu s ustanovením § 31 odst. 6 zákona č. 44/1988 Sb., v platném znění a rozhodnutím OBÚ, bude organizace zajišťovat tvorbu zákonných finančních rezerv na sanaci a rekultivaci pozemků dotčených hornickou činností.
 12. V případě vzniku důlních škod způsobených vlivem hornické činnosti, bude schválení tvorby zákonné finanční rezervy na vypořádání důlních škod řešeno samostatným podáním žádosti o schválení tvorby zákonné finanční rezervy na vypořádání důlních škod.

II.

podle ustanovení § 14 odst. 1 vyhlášky č. 415/1991 Sb., o konstrukci, vypracování dokumentace a stanovení ochranných pilířů, celků a pásem pro ochranu důlních a povrchových objektů, ve znění pozdějších předpisů,

povoluje zrušit

za účasti účastníků řízení dle § 27 odst. 1 zákona č. 500/2004 Sb., správní řád, v platném znění:

- Sokolovská uhelná, právní nástupce, a.s., Staré náměstí 69, 356 01 Sokolov, IČ: 26348349

ochranný pilíř Královské Poříčí v dobývacích prostorech Královské Poříčí a Alberov, vedených v evidenci na OBÚ a v souhrnné evidenci na ČBÚ v Praze pod čísly 30020 a 30019.

Ochranný pilíř Královské Poříčí, který byl stanoven rozhodnutím OBÚ č.j. 1381/630.1/Ing.Ba/Ši/92 ze dne 10.7.1992, se ruší za předpokladu dodržení následujících podmínek:

1. Organizace Sokolovská uhelná, právní nástupce, a.s., provede ve výkazu o stavu a pohybu zásob nerostných surovin, GeO (MŽP) - V3 - 01 a Hor (MPO) 1-01, za rok 2017 změnu ve stavu zásob, související se zrušením ochranného pilíře.
2. Změna vyplývající ze zrušení ochranného pilíře bude zohledněna v příslušné mapové dokumentaci.

Platnost rozhodnutí je stanovena do dosažení hranic plánovaných postupů vedených v přílohách grafické části Plánu otvírky, přípravy a dobývání „Lom Poříčí - ochranný val Královské Poříčí“, z července 2016.

Odůvodnění

Organizace Sokolovská uhelná, právní nástupce, a.s., se sídlem: Staré náměstí 69, 356 01 Sokolov, IČ: 26348349, předložila OBÚ podání zn.: BAR/Ing.Li/59/2016 ze dne 7.9.2016 – žádost o povolení hornické činnosti – „Lom Poříčí - Ochranný val Královské Poříčí“. Současně organizace požádala o zrušení ochranného pilíře Královské Poříčí stanoveného rozhodnutím OBÚ č.j. 1381/630.1/Ing.Ba/Ši/92 ze dne 10.7.1992. Žádost je na OBÚ evidována pod spisovou značkou SZ SBS 31412/2016. Dnem doručení žádosti bylo zahájeno správní řízení v předmětné věci. Zahájení řízení OBÚ písemně oznámil pod č.j. SBS 01294/2017/OBÚ -08 ze dne 11.1.2017 všem známým účastníkům řízení a dotčeným orgánům státní správy a současně nařídil na 23.1.2017 ústní jednání, spojené s místním šetřením. Výsledek ústního jednání je uveden v protokolu OBÚ pod č.j. SBS 02541/2017/OBÚ-08 ze dne 23.1.2017.

Hornická činnost je plánována v dobývacích prostorech Královské Poříčí, Nové Sedlo a Alberov. Dobývací prostor Královské Poříčí byl stanoven rozhodnutím bývalého ministerstva paliv pod č.j. 14.2/782/62 ze dne 27.7.1962 a je evidovaný na OBÚ a v souhrnné evidenci na ČBÚ v Praze pod číslem 30020. Dobývací prostor Nové Sedlo byl stanoven rozhodnutím bývalého FMPE pod č.j. 12/782/74 ze dne 21.5.1974 a je evidovaný na OBÚ a v souhrnné evidenci na ČBÚ v Praze pod číslem 30022. Dobývací prostor Alberov byl stanoven rozhodnutím bývalého ministerstva paliv pod č.j. 32.1/130/63 ze dne 22.11.1963 a je evidovaný na OBÚ a v souhrnné evidenci na ČBÚ v Praze pod číslem 30019.

Plánovanou hornickou činností v rozsahu Plánu otvírky, přípravy a dobývání „Lom Poříčí - ochranný val Královské Poříčí“ budou dotčeny plochy na pozemcích v katastrálních územích Nové Sedlo u Lokte - č.k.ú. 706680, obce Nové Sedlo - ZÚJ 560570 a katastrálním území Královské Poříčí - č.k.ú. 672688, obce Královské Poříčí - ZÚJ 560464, v okrese Sokolov - kód CZ0413. Přehled všech pozemků dotčených plánovanou hornickou činností dle parcelních čísel byl účastníkům řízení a dotčeným orgánům státní správy zaslán jako příloha k č.j. OBÚ SBS 01294/2017/OBÚ-08 - oznámení o zahájení řízení. Dle předložené

dokumentace budou navrhovanou hornickou činností dotčeny pozemky, které jsou ve vlastnictví nebo správě: Sokolovská uhelná, právní nástupce, a.s., Obec Královské Poříčí, Lesy České republiky, s.p., Správa železniční dopravní cesty, státní organizace.

Předmětem předkládaného Plánu otvírky přípravy a dobývání (dále jen „POPD“) „Lom Poříčí - ochranný val Královské Poříčí“ je vybudování ochranného valu vůči zastavěné části obce Královské Poříčí a dotvarování jižních svahů ve východní části nad horizontem 416 m n.m. a v západní části nad horizontem 392 m n.m. do konečného tvaru v ploše rozšířené oblasti, která byla předmětem zjišťovacího řízení. Uvedená dokumentace byla vyjmuta ze zpracované dokumentace POPD „Lom Poříčí 2030“, z října 2015, jejímž předmětem byla otvírka příprava a dobývání hnědouhelného ložiska pod již vytvořeným horizontem 416 m n.m. (postupně budou těžbou vytvořeny horizonty 392 až 290 m n.m.) a vybudování ochranného valu vůči zastavěné části obce Královské Poříčí.

Pro dobývání hnědouhelného ložiska v dobývacích prostorech Alberov, Královské Poříčí, Nové Sedlo a Lomnice byla zpracována dokumentace EIA podle zákona č. 244/1992 Sb., o hodnocení vlivů na životní prostředí pro „Záměr hornické činnosti v dobývacích prostorech východní části sokolovského revíru“. Ministerstvo životního prostředí jako příslušný orgán podle § 20 odst. 1 zákona č. 244/1992 Sb. v souladu s § 11 odst. 1 téhož zákona vydalo dne 9. 4. 1999 pod č. j. 425/700/99 souhlasné stanovisko k záměru „Záměr hornické činnosti v dobývacích prostorech východní části sokolovského revíru“.

Pro zajištění požadované stability budoucích konečných jižních svahů lomu Poříčí ve smyslu § 34 odst. 1 vyhlášky č. 26/1989 Sb., v platném znění, určujícího minimální stupeň bezpečnosti generálního svahu tvořeného zeminami, bylo nutné rozšířit stávající území hornické činnosti o území o rozloze cca 14,68 ha. Mezi silnicí II/181 u Královského Poříčí a rozšířenou plochou, kde bude probíhat těžba, bude vybudován ochranný val o rozloze cca 2,97 ha. Ve střední části bude minimální výška ochranného valu na kótě 422 m n.m. Val bude bezprostředně po vybudování lesnický rekuultivován.

Pro území rozšiřující hornickou činnost o výše uvedenou plochu bylo zpracováno v říjnu 2014 oznámení záměru podle § 6 zákona č. 100/2001 Sb., v platném znění, vypracované v rozsahu přílohy č. 3 pro zjišťovací řízení záměru „Rozšíření přímo dotčené oblasti již posuzovaného záměru hornické činnosti v dobývacích prostorech východní části sokolovského revíru - odtěžení nadloží od původního terénu v rozšířené ploše“. Dle § 7 zákona č. 100/2001 Sb., v platném znění bylo provedeno zjišťovací řízení a pod č. j. 1889/ENV/15 ze 19. 1. 2015 vydalo MŽP Závěr zjišťovacího řízení, ve kterém konstatuje, že záměr nemá významný vliv na životní prostředí a nebude posuzován podle zákona.

Ministerstvo životního prostředí, odbor posuzování vlivů na životní prostředí a integrované prevence ve vyjádření č. j. 29315/ENV/16 ze dne 20. 7. 2016 vydaného k dokumentaci POPD „Lom Poříčí 2030“ konstatuje, že vzhledem k novým povinnostem, které vyplývají ze zákona č. 39/2015 Sb., kterým se mění zákon č. 100/2001 Sb., především z přechodných ustanoveních - článek II tohoto zákona, nelze stanovisko o hodnocení vlivů záměru „Záměr hornické činnosti v dobývacích prostorech východní části sokolovského revíru“ vydaného dle zákona 244/1922 Sb. využít jako podklad pro navazující řízení dle zákona č. 100/2001 Sb. a konstatuje, že záměr POPD „Lom Poříčí 2030“ naplňuje dikci bodu 2.3 kategorie I přílohy č.1 k zákonu č. 100/2001 Sb., a to jako významná změna záměru podle § 4 odst. 1 písm. b) zákona č. 100/2001 Sb. Záměr proto podléhá zjišťovacímu řízení dle zákona 100/2001 Sb. Dále ve svém vyjádření MŽP uvádí, že pokud bude technologicky možné realizovat pouze tu část záměru, která byla předmětem zjišťovacího řízení (viz výše), je možné požádat o vydání následných povolení k realizaci této části záměru s tím, že jako podklad z hlediska zákona č. 100/2001 Sb. bude využit závěr zjišťovacího řízení s podmínkami vydanými MŽP dne 19. 1. 2015 pod č. j. 1889/ENV/15.

Z důvodu urychlení prací na vybudování ochranného valu vůči obci Královské Poříčí organizace z dokumentace POPD „Lom Poříčí 2030“ obsahově vyjmula tu část, která se týká vybudování ochranného valu a tvarování konečných jižních svahů a kterou lze realizovat na základě provedeného zjišťovacího řízení.

Předkládané POPD „Lom Poříčí - ochranný val Královské Poříčí“ navazuje na POPD „Lom Družba - horizont 416 m n.m.“, které bylo povoleno OBÚ rozhodnutím č.j. SBS/24764/2011/OBÚ-08/1 ze dne 17.8. 2011 a rozhodnutím č.j. SBS/43410/22 012/OBÚ-08 ze dne 1.2. 2013, jehož úkolem je odtěžení nadloží od původního terénu až po horizont 416 m n.m., respektive v západní části až po horizont 392 m n.m.

Vzhledem k tomu, že předmět předkládaného POPD „Lom Poříčí - ochranný val Královské Poříčí“ je obsahově zapracován v dokumentaci POPD „Lom Poříčí 2030“, ke kterému byla účastníky řízení a dotčenými orgány vydána potřebná vyjádření a závazná stanoviska, byla tato již vydaná vyjádření a závazná stanoviska přiložena k žádosti o povolení hornické činnosti POPD „Lom Poříčí - ochranný val Královské Poříčí“.

Z důvodu zajištění požadované stability konečných jižních svahů lomu Poříčí ve smyslu § 34 odst. 1 vyhlášky č. 26/1989 Sb., v platném znění, je těžba skrývky navrhována za hranicí ochranného pilíře Královské Poříčí, stanoveného rozhodnutím OBÚ č.j. 1381/630.1/Ing.Ba/Št/92 ze dne 10.7.1992. Z tohoto důvodu je v rámci řízení o povolení hornické činnosti požádáno o zrušení ochranného pilíře Královské Poříčí. Ochrana silnice II/181 u Královského Poříčí před vlivy hornické činnosti bude zabezpečena konstrukcí konečných jižních svahů lomu Poříčí. Stabilitní řešení, které obsahuje posouzení konečných jižních svahů, provedl VÚHU Most, a.s. ve zprávě „Stabilitní posouzení jižních svahů lomu Družba (Jiří II)“ č. zprávy GH-056/2013 z října 2013.

Žádost o povolení hornické činnosti byla předložena v souladu s příslušnými ustanoveními zákona č. 44/1988 Sb., (horní zákon) ve znění pozdějších předpisů, zákona č. 61/1988 Sb., ve znění pozdějších předpisů a vyhlášky č. 104/1988 Sb., ve znění pozdějších předpisů. Plán otvírky, přípravy a dobývání „Lom Poříčí - ochranný val Královské Poříčí“ je zpracován dle vyhlášky č. 104/1988 Sb., ve znění pozdějších předpisů, a je schválen závodním lomu [redacted]. Je doložen požadovanými vyjádřeními účastníků řízení a dotčených orgánů státní správy z hlediska zájmů, chráněných podle zvláštních předpisů, jakož i požadovanou grafickou a mapovou dokumentací.

Dle požadavku ustanovení § 6, odst. 3) písm. f) vyhlášky č. 104/1988 Sb., ve znění pozdějších předpisů, byl k žádosti o povolení hornické činnosti předložen závěr zjišťovacího řízení Ministerstva životního prostředí č.j. 1889/ENV/15 ze dne 19.1.2015.

Kap. 1.6 plánu OPD obsahuje „Plán sanace a rekultivace území dotčeného těžbou“. Tvorba zákonných finančních rezerv na sanaci a rekultivaci pozemků dotčených vlivem dobývání výhradních ložisek hnědého uhlí byla organizací Sokolovská uhelná, právní nástupce, a.s. schválena rozhodnutím OBÚ č.j. SBS 17106/2012/OBÚ-08 ze dne 21.6.2012, ve výši 10,81 Kč na 1 tunu vytěženého uhlí. Dle ustanovení § 6 odst. 4 vyhlášky č. 104/1988 Sb., v platném znění je v plánu likvidace dokladováno, že souhrnná výše finančních prostředků (a schválená výše tvorby finančních rezerv) na sanaci a rekultivaci odpovídá měrným nákladům na sanaci a rekultivaci vyplývajících z předpokládané výše těžby a zahrnuje hornickou činnost, o jejíž povolení se žádá. Z těchto důvodů není v rámci tohoto řízení tvorba finančních rezerv na sanaci a rekultivaci schvalována. Dle předloženého plánu likvidace organizace v předmětném období nepředpokládá vznik důlních škod. Případný vznik důlních škod bude organizace řešit samostatným podáním.

Podkladem pro vydání tohoto rozhodnutí jsou následující doklady a dokumentace:

1. Plán otvírky, přípravy a dobývání „Lom Poříčí – ochranný val Královské Poříčí“ z července 2016, zpracovaný projektantem [REDAKCE] schválený závodním lomu [REDAKCE]. Plán obsahuje textovou část (47 stran) a grafickou část s 8 přílohami.
2. Stabilitní posouzení a odborné posudky (CD nosič):
 - Posudek VÚHU a.s., Most „Stabilitní posouzení jižních svahů lomu Družba (Jiří II)“ č. zprávy GH-056/2013 z října 2013.
3. Přílohy textové části:
 - Seznam platných odchylek bezpečnostních předpisů k 31.1.2016 organizace Sokolovská uhelná, právní nástupce, a.s.
 - Stanovisko o hodnocení vlivů na životní prostředí podle § 11 zákona č. 244/1992 Sb., vydané Ministerstvem životního prostředí pod č.j. 425/700/99 ze dne 9.4.1999 na základě dokumentace „Záměr hornické činnosti v dobývacích prostorech východní části sokolovského revíru“ se zahájením 2001 do ukončení hornické činnosti předpokládané v roce 2035.
 - Plnění podmínek stanoviska o hodnocení vlivu na životní prostředí k č.j. MŽP 425/700/99, zpracované organizací ke dni 31.12.2015.
 - Závěr zjišťovacího řízení podle § 7 zákona č. 100/2001 Sb., o posuzování vlivů na životní prostředí pro záměr „Rozšíření přímo dotčené oblasti již posuzovaného záměru hornické činnosti v dobývacích prostorech východní části sokolovského revíru – odtěžení nadloží od původního terénu v rozšířené ploše“ č.j. 1889/ENV/15 ze dne 19.1.2016. *Podmínky ze závěru zjišťovacího řízení organizace zpracovala do dokumentace POPD „Lom Poříčí – ochranný val Královské Poříčí“ a jsou zohledněny v l. výroku rozhodnutí, zejména v podmínkách č. 2, 3, 4, 7 a 9.*
 - Stanovisko Krajského úřadu Karlovarského kraje, odboru životního prostředí a zemědělství zn.: 2392/ZZ/16 ze dne 27.6.2016 k významným evropským lokalitám a ptačím oblastem pro záměr „Lom Poříčí 2030“ – záměr nemůže mít významný vliv na evropsky významné lokality a ani ptačí oblasti.
 - Závazné stanovisko Krajského úřadu Karlovarského kraje, odboru životního prostředí a zemědělství č.j. 2105/ZZ/16 ze dne 29.7.2016 souhlas se stavbou zdroje znečišťování ovzduší, která je definována dokumentací Plán otvírky, přípravy a dobývání „Lom Poříčí 2030“.
 - Závazné stanovisko Krajského úřadu Karlovarského kraje, odboru životního prostředí a zemědělství č.j. 1790/ZZ/15 ze dne 13.7.2015 souhlas k trvalému odnětí 1,6804 ha půdy ze zemědělského půdního fondu uděleného dle § 9 odst. 8 zákona č. 334/1992 Sb., ve znění pozdějších předpisů. *Podmínky závazného stanoviska (č. 1 – 7) jsou dle § 149 odst. 1 zákona č. 500/2004 Sb., správní řád, závaznou součástí l. výroku rozhodnutí v podmínce č. 8.*
 - Rozhodnutí Krajského úřadu Karlovarského kraje, odboru životního prostředí a zemědělství č.j. 3536/ZZ/14-6 ze dne 22.12.2014 a opravné rozhodnutí č.j. 3536/ZZ/14-8 ze dne 7.1.2015, kterým se stanovuje způsob a podmínky vypouštění důlních vod do vod povrchových z čerpací stanice J – 6 do bezejmenného pravostranného přítoku Pstružného potoka.
 - Rozhodnutí Krajského úřadu Karlovarského kraje, odboru životního prostředí a zemědělství č.j. 1934/ZZ/12-4 ze dne 13.8.2012, kterým se stanovuje způsob a podmínky vypouštění důlních vod do vod povrchových z lomu Družba do Novosedelského potoka.
 - Rozhodnutí Krajského úřadu Karlovarského kraje, odboru životního prostředí a zemědělství č.j. 658/ZZ/10-5 ze dne 6.4.2010 a č.j. 1387/ZZ/16-6 ze dne 30.5.2016,

kterým se stanovuje způsob a podmínky vypouštění důlních vod do vod povrchových do bezejmenného pravostranného přítoku Pstružného potoka.

- Rozhodnutí Okresního úřadu Sokolov, referátu životního prostředí č.j. ŽP/1493/99 ze dne 20.9.1999 – dočasné odnětí pozemků určených k plnění funkcí lesa o výměře 74 974 m².
 - Rozhodnutí Krajského úřadu Karlovarského kraje, odboru životního prostředí a zemědělství č.j. 1059/ZZ/03 ze dne 15.5.2003 – dočasné odnětí pozemků určených k plnění funkcí lesa o výměře 3,6572 ha.
 - Rozhodnutí Krajského úřadu Karlovarského kraje, odboru životního prostředí a zemědělství č.j. 3260/ZZ/07 ze dne 1.8.2007 – dočasné odnětí pozemků určených k plnění funkcí lesa o výměře 48 920 m².
 - Rozhodnutí Krajského úřadu Karlovarského kraje, odboru životního prostředí a zemědělství č.j. 2067/ZZ/15-9 ze dne 5.8.2015 – trvalé odnětí pozemků určených k plnění funkcí lesa o výměře 1,5044 ha, dočasné odnětí pozemků určených k plnění funkcí lesa o výměře 5,1450 ha.
 - Geometrické plány pro rozdělení pozemku č. 229-42/1999, 272-3/2003, 390-16/2007, 391-17/2007, 547-65/2015.
 - Výpis z obchodního rejstříku organizace Sokolovská uhelná, právní nástupce, a.s., vedeného Krajským soudem v Plzni oddíl B, vložka 980.
 - Kopie oprávnění k hornické činnosti organizace Sokolovská uhelná, právní nástupce, a.s. v rozsahu podle ustanovení § 2, písm. a), b), c), d), e), g), h), i) zákona č. 61/1988 Sb., ve znění platných předpisů, vydaného OBÚ dne 5.12.2014 pod č.j. SBS/35243/2014/OBÚ-08, číslo oprávnění 306.
4. Výpisy z katastru nemovitostí, pozemková mapa, dotčených ploch s hranicí zájmového území POPD „Lom Poříčí – ochranný val Královské Poříčí“.
5. Protokol OBÚ č.j. SBS 02541/2017/OBÚ-08 ze dne 23.1.2017 o výsledku ústního jednání, vedeného ve věci povolení hornické činnosti Lom Poříčí - ochranný val Královské Poříčí.

Ke správnímu řízení o povolení hornické činnosti byla předložena následující písemná vyjádření:

1. Město Nové Sedlo, zn. ÚPIŽP/1143/2016 ze dne 27.5.2016. Rada města na svém jednání dne 25.5.2016 pod č. usnesení 214/2016 projednala žádost o vyjádření k POPD „Lom Poříčí 2030“ a schvaluje POPD za předpokladu stanovených podmínek:
 - v platnosti zůstává dohoda mezi Sokolovskou uhelnou a Městem Nové Sedlo z roku 2006, hlavně čištění potoka Novosedelského a doporučuji čištění potoka i Loučského,
 - kladné stanovisko pro výstavbu RD v Hornické Kolonii,
 - věcná břemena pro město Nové Sedlo – bezúplatně,
 - dodávka vody na TJ - bezúplatně.
2. Obec Královské Poříčí, č.j. 486 ze dne 29.6.2016. Zastupitelstvo obce Královské Poříčí na svém zasedání dne 1.6.2016 usn. č. 47/16 schválilo vyjádření k POPD „Lom Poříčí 2030“ včetně těchto připomínek:
 - Čerpání vod z lomu Poříčí do Pstružného potoka v době povodňových stavů na řece Ohři bude koordinováno s obcí Královské Poříčí, SUAS sdělí pro potřeby povodňové komise kontakt na pracovníka s oprávněním rozhodovat o čerpání důlních vod. V době vyhlášení povodňových stupňů na řece Ohři pro Královské Poříčí bude SUAS čerpat do Pstružného potoka max. 40 m³/min. důlních vod. Pstružný potok bude 1x ročně vyčištěn dle dohody s obcí.
 - Vzhledem k přiblížení skrývky na lomu Poříčí k obci Královské Poříčí a tím i zvýšení prašnosti zajistí SUAS 2x měsíčně v období duben – říjen čištění komunikací v obci.

- Trhací práce na lomu Poříčí budou průběžně konzultovány s obcí královské poříčí, v případě sporu bude instalováno měření otřesu. V případě potřeby, na vyzvání obce, konzultovat dopady trhacích prací na nemovitosti obce a občanů. Dávky trhavin vpravovat, aby dopad na nemovitosti nebyl žádný.
- SUAS se zaváže odkoupit nebo směnit pozemky zasažené těžbou v majetku obce Královské Poříčí do 31.12.2017.
- SUAS zajistí nadále měření čistoty ovzduší v obci.
- SUAS se zaváže zajistit zrušení nočního provozu (dle záměru Rozšíření přímo dotčené oblasti již posuzovaného záměru hornické činnosti v dobývacích prostorech východní části sokolovského revíru).
- SUAS se zaváže ke zpevnění povrchu cesty u statku Bernard p.č. 387/2.

V plánu OPD v kap. 1.3.4.6 organizace uvádí, že střety zájmů s dotčenými orgány státní správy a s účastníky řízení jsou řešeny na základě jejich vyjádření k předložené dokumentaci plánu OPD. Požadavky obcí související s povolenou a povolovanou hornickou činností jsou rovněž zohledněny zejména v podmínkách č. 1, 2, 3, 4, 5 a 6 v I. výrokové části rozhodnutí

3. Správa železniční dopravní cesty, státní organizace, ze dne 19.5.2016. Souhlasí s plánem OPD bez připomínek.
4. Lesy České republiky, s.p., č.j. LCR932/000919/2016 ze dne 13.5.2016. Vyjádření k POPD „Lom Poříčí 2030“ bez námitek.
5. Krajský úřad Karlovarského kraje, odbor životního prostředí a zemědělství, zn.: 2054/ZZ/16 ze dne 12.7.2016.

Ochrana přírody a krajiny - Záměr POPD „Lom Poříčí 2030“ nemůže mít významný vliv na stávající evropsky významné lokality ani ptačí oblasti (doloženo stanoviskem Krajského úřadu Karlovarského kraje zn: 2392/ZZ/16 ze dne 27.6.2016). Příslušným orgánem ochrany přírody je Městský úřad Sokolov (doloženo koordinovaným závazným stanoviskem č.j. 50453/2016/OSÚP/LUSV ze dne 28.7.2016).

Posuzování vlivů na životní prostředí - K záměru vydalo Ministerstvo životního prostředí ČR z hlediska zákona č. 100/2001 Sb., o posuzování vlivů na životní prostředí závěr zjišťovacího řízení č.j. 1889/FNV/15 ze dne 19.1.2015, který říká, že záměr nemá významný vliv na životní prostředí a nebude posuzován dle zákona o posuzování vlivů na životní prostředí.

Ochrana zemědělského půdního fondu - Doporučují upřesnit dokumentaci POPD z hlediska konkrétních údajů o rekultivaci pozemků odňatých ze zemědělského půdního fondu. Dokumentace POPD byla v souladu s těmito požadavky doplněna.

Ochrana ovzduší - Bylo vydáno samostatné závazné stanovisko Krajského úřadu Karlovarského kraje, odboru životního prostředí a zemědělství pod č.j. 2105/ZZ/16 ze dne 29.7.2016.

Zákon č. 59/2006 Sb., o prevenci závažných havárií, Ochrana lesního půdního fondu a státní správa lesního hospodářství, Geologie a hornictví, Odpadové hospodářství, Vodní hospodářství - Bez připomínek.

6. Krajský úřad Karlovarského kraje, odbor životního prostředí a zemědělství, zn.: 325/ZZ/17 ze dne 20.1.2017. Z pohledu námi chráněných zájmů dle zvláštních předpisů nemáme k POPD „Lom Poříčí - ochranný val Královské Poříčí“ námítky.
7. Městský úřad Sokolov - koordinované závazné stanovisko č.j. 50453/2016/OSÚP/LUSV ze dne 28.7.2016 zahrnuje jednotlivá závazná stanoviska k ochraně dotčených veřejných zájmů, které hájí na základě:

Zákona č. 183/2006 Sb., o územním plánování a stavebním řádu (stavební zákon), ve znění pozdějších předpisů - Záměr není v rozporu s Územním plánem Královské Poříčí, ani s Územním plánem sídelního útvaru Nové Sedlo. Je nutno respektovat podmínky

v jednotlivých plochách s rozdílným způsobem využití definované Územním plánem Královské Poříčí.

Zákona č. 20/1987 Sb., o státní památkové péči, ve znění pozdějších předpisů – Není z hlediska zájmů státní památkové péče námitek. Pouze upozorňujeme na povinnosti vyplývající z ustanovení § 22 a § 23 zákona č. 20/1987 Sb.

Zákona č. 13/1997 Sb., o pozemních komunikacích, ve znění pozdějších předpisů – Odbor dopravy souhlasí. V případě, že bude nutné vybudování nových dočasných staveništních sjezdů mimo stávající sjezdy na komunikace v majetku Karlovarského kraje, bude nutný souhlas správce komunikace, našeho silničního správního úřadu a Krajského ředitelství policie Karlovarského kraje.

Zákona č. 185/2001 Sb., o odpadech, ve znění pozdějších předpisů – Bez připomínek.

Zákona č. 201/2012 Sb., o ochraně ovzduší, ve znění pozdějších předpisů – Je nutno požádat Krajský úřad Karlovarského kraje o závazné stanovisko – závazné stanovisko vydáno pod č.j. 2105/ZZ/16 ze dne 29.7.2016.

Zákona č. 114/1992 Sb., o ochraně přírody a krajiny, ve znění pozdějších předpisů – Bez připomínek. Upozorňují na povinnosti vyplývající ze zákona o ochraně přírody a krajiny z hlediska dočasného a trvalého odlesnění pozemků, a kácení dřevin mimo les.

Zákona č. 334/1992 Sb., o ochraně zemědělského půdního fondu, ve znění pozdějších předpisů – Bez připomínek.

Zákona č. 289/1995 Sb., o lesích (lesní zákon), ve znění pozdějších předpisů – Příslušným orgánem státní správy lesů je v daném případě Krajský úřad Karlovarského kraje, odbor životního prostředí.

Zákona č. 254/2001 Sb., o vodách (vodní zákon), ve znění pozdějších předpisů – Bez námitek.

8. Krajská hygienická stanice Karlovarského kraje se sídlem v Karlových Varech, č.j.: KHSKV 8327/2016/HOK/Nov ze dne 29.6.2016. Souhlasné stanovisko bez dalších připomínek.
9. Ministerstvo zdravotnictví, Odbor zdravotního dohledu, Český inspektorát lázní a zříděl, č.j. MZDR 49099/2016-2/OZD-ČIL-R ze dne 13.9.2016 - závazné stanovisko – souhlas s povolením hornické činnosti: „Karlovy Vary, ochranné pásmo II. stupně II B, subpásmo č. 1, 2 a 2a – plán otvírky, přípravy a dobývání: Lom Poříčí – ochranný val Královské Poříčí; dobývací prostor a katastrální území Královské Poříčí a Nové Sedlo“, vázaný v souladu s § 38 lázeňského zákona na splnění dále uvedených podmínek určených k ochraně zájmů stanovených lázeňským zákonem:
 - Veškeré práce musí být prováděny v souladu s předloženým plánem otvírky, přípravy a dobývání a zároveň tak, aby nemohlo dojít k úniku pohonných hmot, olejů či jiných znečišťujících látek do podzemních či povrchových vod a aby nemohly být ovlivněny chemické, fyzikální a mikrobiologické vlastnosti přírodních léčivých zdrojů a jejich zdravotní nezávadnost, jakož i jejich zásoby a vydatnost v souladu s ust. § 23 lázeňského zákona.
 - Ve východní části lomu budou dotěženy do konečných jižních hranic horizonty 416, 432 a 448 m n.m., v západní části horizont 392 m n.m.
 - Dotvarování jižních skryvkových svahů musí probíhat v souladu se závěry stabilitního posouzení VÚHU Most a.s. z října 2013 „Stabilitní posouzení jižních svahů lomu Družba (Jiří II)“ (číslo zprávy: GH-056/2013) a tak, aby z hlediska dlouhodobé stability vyhovovaly Vyhlášce ČBÚ č. 26/1989 Sb., v platném znění.
 - Musí být zajištěno trvale funkční povrchové odvodnění tvarovaných svahů s důrazem na to, že proplástek č. 8 je chápán jako vodonosný horizont náchylný k rozbrzdění, proto bude nutné průběžně udržovat funkční provozní systém odvodnění a minimalizovat infiltraci vody do proplástek.

- Bude realizováno kontrolní geodetické sledování svahů v profilu 16, 22 a 24 do doby podsypání vnitřní výsypkou na horizont 335 m n.m.
- Každých 5 let bude proveden penetrační průzkum v aktuálních profilech pro nejbližší období za účelem potvrzení užitečných geotechnických vlastností zemín.
- Báňský postup v prostoru profilů 16 - 16', 22 - 22' a 24 - 24' bude koordinován ve vazbě na výsledky penetračního průzkumu.
- Případné havarijní stavy a zjištěné anomálie musí být neprodleně oznámeny ministerstvu včetně návrhu nápravných opatření.
- Pokud by bylo nutné na skrývce lomu Poříčí provádět trhací práce velkého rozsahu, bude zpracován generální technický projekt pro trhací práce velkého rozsahu, který bude podléhat samostatnému schválení příslušným báňským úřadem.
- Závěrečná zpráva o provedených pracích za uplynulý rok musí být předložena ministerstvu vždy do konce března roku následujícího.
- Všechny změny oproti předloženému plánu otvírky, přípravy a dobývání musí být předloženy ministerstvu k odsouhlasení.

Vydáný souhlas má povahu závazného stanoviska ve smyslu § 149 odst. 1 správního řádu a je závaznou součástí I. výroku rozhodnutí v podmínce č. 9.

10. Ministerstvo životního prostředí, odbor výkonu státní správy IV, č.j. 1430/530/16, 54850/ENV/16 ze dne 19.8.2016. Z hlediska posuzování vlivů na životní prostředí uvádí, že dne 19.1.2015 vydalo Ministerstvo životního prostředí dle § 7 zákona č. 100/2001 Sb., závěr zjišťovacího řízení, ve kterém konstatuje, že záměr nemá významný vliv na životní prostředí a nebude posuzován dle uvedeného zákona. Z hlediska ochrany ZPF bez připomínek.

11. Ministerstvo životního prostředí, odbor posuzování vlivů na životní prostředí a integrované prevence, č.j.: 29315/ENV/16 ze dne 20.7.2016. Vyjádření ústředního správního úřadu z hlediska zákona č. 100/2001 Sb., o posuzování vlivů na životní prostředí, ve znění pozdějších předpisů k „Plánu otvírky, přípravy a dobývání - Lom Poříčí 2030“.

Konstatuje, že záměr „Plán otvírky, přípravy a dobývání Lom Poříčí 2030“ naplňuje dle bodu 2.3 (těžba ostatních nerostných surovin v novém dobývacím prostoru. Těžba ostatních nerostných surovin na ploše nad 25 ha. Těžba rašeliny na ploše nad 150 ha.) kategorie I přílohy č.1 k zákonu č. 100/2001 Sb., a to jako významná změna záměru podle § 4 odst. 1 písm. b) zákona č. 100/2001 Sb. Příslušným úřadem k provedení zjišťovacího řízení je Ministerstvo životního prostředí. Pokud bude technologicky možné realizovat pouze tu část záměru, která byla předmětem zjišťovacího řízení (viz výše), je možné požádat o vydání následných povolení k realizaci této části záměru s tím, že jako podklad z hlediska zákona č. 100/2001 Sb. bude využit závěr zjišťovacího řízení s podmínkami vydanými MŽP dne 19. 1. 2015 pod č. j. 1889/ENV/15. *Podmínky ze závěru zjišťovacího řízení organizace zapracovala do dokumentace POPD „Lom Poříčí - ochranný val Královské Poříčí“ a jsou zohledněny v I. výroku rozhodnutí, zejména v podmínkách č. 2, 3, 4, 7 a 9.*

K žádosti o povolení hornické činnosti byla předložena tato písemná vyjádření vlastníků a správců inženýrských sítí:

1. Česká telekomunikační infrastruktura a.s., č.j. 619569/16 ze dne 24.5.2016.
2. ČEZ Distribuce, a.s., zn.: 0100577800 ze dne 24.5.2016.
3. RWE Distribuční služby, s.r.o., zn.: 5001314092 ze dne 16.6.2016.
4. Vodohospodářská společnost Sokolov, s.r.o., zn.: 443/2016 ze dne 3.6.2016.

5. ČEZ ICT Services, a.s., zn.: 0200454249 ze dne 25.5.2016.

Z předložených vyjádření nelze zcela a jednoznačně vyloučit případný střet s inženýrskými sítěmi. Z těchto důvodů je nutno před zahájením hornické činnosti v terénu vytýčit a respektovat ochranná pásma případných inženýrských sítí, tak jak je uvedeno v I. výroku rozhodnutí podmínce č. 10.

Při ústním jednání byly s organizací podrobně projednány další technické podmínky, stanovené ve výrokové části tohoto rozhodnutí.

V průběhu správního řízení nebyly zjištěny překážky, které by bránily povolení navrhované hornické činnosti dle předložené dokumentace v rozsahu uvedeném ve výroku rozhodnutí. Podmínky a připomínky účastníků řízení a dotčených orgánů státní správy byly zapracovány v předložené dokumentaci a jsou zohledněny ve výrokové části tohoto rozhodnutí. Proto bylo rozhodnuto, jak je výše uvedeno.

Správní poplatek podle položky 60, 1b) zákona č. 634/2004 Sb., o správních poplatcích, v platném znění, ve výši 1500,- Kč byl uhrazen při podání žádosti formou kolkových známek.

Poučení o opravném prostředku

Proti tomuto rozhodnutí lze podle ustanovení § 81 a následujících zákona č. 500/2004 Sb., správní řád, podat k Obvodnímu báňskému úřadu pro území kraje Karlovarského odvolání, a to ve lhůtě 15 dnů ode dne jeho oznámení. Odvolání musí mít náležitosti uvedené v § 37 odst. 2 správního řádu a je nutno ho podat podle § 82 odst. 2 citovaného zákona. O odvolání rozhoduje Český báňský úřad v Praze.



Rozdělovník:

Účastníci řízení podle § 27 odst. 1 správního řádu:

- Sokolovská uhelná, právní nástupce, a.s., Staré náměstí 69, 356 01 Sokolov, IDDS: mz4chlv
- Obec Královské Poříčí, Lázeňská 114, 357 41 Královské Poříčí, IDDS: ya3b6jb
- Lesy České republiky, s.p., Krajské ředitelství Karlovy Vary, Krušnohorská 1010/7, Rybáře, 360 10 Karlovy Vary, IDDS: e8jcfst
- Správa železniční dopravní cesty, státní organizace, Oblastní ředitelství Ústí nad Labem, Železničářská 1386/31, 400 03 Ústí nad Labem, IDDS: uccchjm

Účastníci řízení podle § 27 odst. 2 správního řádu:

- Město Nové Sedlo, Masarykova 502, 357 34 Nové Sedlo, IDDS: 6n9bcd

Dotčené orgány státní správy:

- Městský úřad Sokolov, Rokycanova 1929, 356 01 Sokolov, IDDS: 6xmbrxu
- Krajská hygienická stanice Karlovarského kraje se sídlem v Karlových Varech, Závodní 94, 360 21 Karlovy Vary, IDDS: t3jai32
- Krajský úřad Karlovarského kraje, odbor životního prostředí a zemědělství, Závodní 353/88, 360 21 Karlovy Vary, IDDS: siqbxt2
- Ministerstvo životního prostředí, odbor výkonu státní správy IV, Školní 5335, 430 01 Chomutov, IDDS: 9gsaax4
- Ministerstvo životního prostředí, odbor posuzování vlivů na životní prostředí a integrované prevence, Vršovická 65, 100 10 Praha 10, IDDS: 9gsaax4
- Ministerstvo zdravotnictví, Odbor zdravotního dohledu, Český inspektorát lázní a zříděl, Palackého náměstí 4, 128 01 Praha 2, IDDS: pv8aaxd



OBVODNÍ BÁŇSKÝ ÚŘAD PRO ÚZEMÍ KRAJE KARLOVARSKÉHO

č.j. SBS 06680/2020/OBÚ-08
č. oprávnění : 330

podle ust. § 5 odst. 2 zákona č. 61/1988 Sb., o hornické činnosti, výbušninách a o státní báňské správě, ve znění pozdějších předpisů (dále jen „cit. zákon“), a podle ust. § 1 odst. 2 vyhlášky Českého báňského úřadu v Praze č. 15/1995 Sb., o oprávnění k hornické činnosti a činnosti prováděné hornickým způsobem, jakož i k projektování objektů a zařízení, které jsou součástí těchto činností, na základě ust. § 151 odst. 1 zákona č. 500/2004 Sb., správní řád, ve znění pozdějších předpisů, vydává

OPRÁVNĚNÍ

k hornické činnosti v rozsahu ustanovení výše citovaného zákona

§ 2 písm. a) – vyhledávání a průzkum ložisek vyhrazených nerostů (dále jen „výhradní ložiska“),

§ 2 písm. b) – otvírka, příprava a dobývání výhradních ložisek,

§ 2 písm. c) – zřizování, zajišťování a likvidace důlních děl a lomů,

§ 2 písm. d) – úprava a zušlechťování nerostů prováděné v souvislosti s jejich dobýváním,

§ 2 písm. e) – zřizování a provozování odvalů, výsypek a odkališť při činnostech uvedených v písmenech a) až d) tohoto ustanovení

§ 2 písm. g) – zajišťování a likvidace starých důlních děl,

§ 2 písm. h) – báňská záchranná služba,

§ 2 písm. i) – důlně měřická činnost,

právní osobě

obchodní firma : Sokolovská uhelná, právní nástupce, a.s.

IČ : 263 48 349 Sídlo : Staré náměstí 69, Sokolov, PSČ 356 01

Odborně způs

Jméno, příjme

Trvalý pobyt

Osvědčení č.j. : 2723/2009/207

vydal ČBÚ v Praze

dne : 19.11.2009

Odborně způsobilá osoba – závodní lomu :

Jméno, příjme

Trvalý pobyt :

Osvědčení č.j. : 4385/97/143

vydal CBU v Praze

dne : 18.12.1997

Odborně způsobilá osoba – závodní lomu :

Jméno, příjme

Trvalý pobyt :

Osvědčení č.j. : 33431/2012/227

vydal CBU v Praze

dne : 15.11.2012

Odborně způsobilá osoba – závodní lomu :

Jméno, příjme

Trvalý pobyt

Osvědčení č.j. : 2724/2009/208

vydal ČBÚ v Praze

dne : 19.11.2009

Odborně způsobilá osoba – závodní lomu :

Jméno, příjme

Trvalý pobyt :

Osvědčení č.j. : 344/06/191

vydal ČBÚ v Praze

dne : 28.3.2006

Odborně způsobilá osoba – závodní :

Jméno, příjme

Trvalý pobyt :

Osvědčení č.j. : SBS/24672/2016/394 vydal OBÚ pro území kraje Karlovarského dne : 2.8.2016

Odborně způsobilá osoba – závodní :

Jméno, příjme

Trvalý pobyt

Osvědčení č.j. : SBS 21292/2014

vydal OBU pro území kraje Karlovarského

dne : 9.7.2014

Odborně způsobilá osoba – závodní :

Jméno, příjme

Trvalý pobyt :

Osvědčení č.j. : 2632/I/2008

vydal OBÚ v Sokolově

dne : 12.12.2008

Odborně způsobilá osoba – projektování, provádění a vyhodnocování geologických prací :

Jméno, příjme

Trvalý pobyt

Osvědčení č.j. : 486/660/8752/05 obor ložisková geologie vydal MŽP Praha dne : 9.6.2005

Odborně způsobilá osoba – hlavní důlní měřič :

Jméno, příjme

Trvalý pobyt :

Osvědčení č.j. : 1245/1994

vydal ČBÚ v Praze

dne : 14.6.1994

Odborně způsobilá osoba – hlavní důlní měřič :

Jméno, příjme

Trvalý pobyt :

Osvědčení č.j. : SBS 10645/2019/ČBÚ-22

vydal ČBÚ v Praze

dne : 19.11.2019

Odborně způsobilá osoba – vedoucí závodní báňské záchranné stanice a jeho zástupce :

Jméno, příjme

Trvalý pobyt :

Osvědčení č.j. : SBS 17612/2013/OBU-08/1 vydal OBU pro území kraje Karlovarského dne : 12.6.2013

Odborně způsobilá osoba – vedoucí závodní báňské záchranné stanice a jeho zástupce :

Jméno, příjme

Trvalý pobyt :

Osvědčení č.j. : SBS 17612/2013/OBU-08/2 vydal OBU pro území kraje Karlovarského dne : 12.6.2013

Jedná se o změnu oprávnění, vydaného Obvodním báňským úřadem pro území kraje Karlovarského pod č.j. SBS/35243/2014/OBU-08 ze dne 5.12.2014, která spočívá ve změně odborně způsobilých osob, vymazání závodních lomu

závodních dolu

doplnění

jako vedoucího ZBZS a jeho zástupce a pana

Byla provedena úprava trvalého pobytu odborně způsobilé osoby

z „Josefov 89, Habartov, PSČ 359 09“ na „Josefov č.p. 89, Habartov, PSČ 357 09“.

K vydání změny předmětného oprávnění se váže poplatková povinnost podle zákona č. 634/2004 Sb., o správních poplatcích, ve znění pozdějších předpisů, a to ve výši 500,- Kč (část IV, položka 60, bod 1. písm. a) Sazebníku správních poplatků). Správní poplatek byl žadatelem uhrazen v uvedené výši kolkovou známkou.

Podle ustanovení § 151 odst. 3 zákona č. 500/2004 Sb., správní řád, ve znění pozdějších předpisů, nabývá rozhodnutí právní moci a právních účinků dnem převzetí dokladu účastníkem.

V Sokolově, dne 6.3.2020

