

## Čestné prohlášení

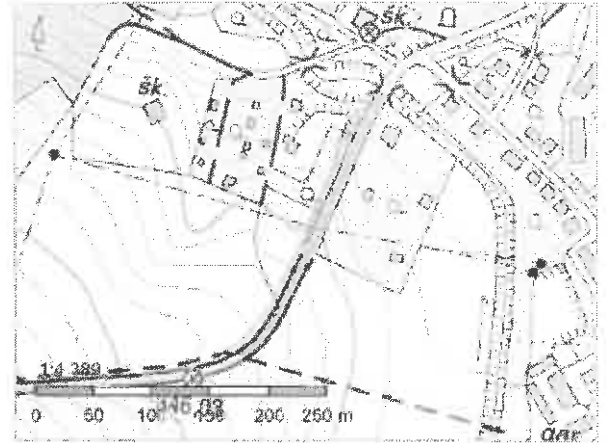
Město Štramberk prohlašuje, že realizace projektu „Prodloužení chodníků včetně úpravy dvou autobusových zastávek podél silnice II/480 ve Štramberku na Bařinách“ je spolufinancována z prostředků EU v rámci Integrovaného regionálního operačního programu, výzva č. 53 - Udržitelná doprava, MAS Lašsko, z.s. - IROP – Doprava – Výzva č. 26.

Ve Štramberku 09. 06. 2022

Ing. Andrea Hlávková  
starostka města Štramberka

## Informace o pozemku

Parcelní číslo:	<a href="#">3020</a>
Obec:	<a href="#">Štramberk [599948]</a>
Katastrální území:	<a href="#">Štramberk [764116]</a>
Číslo LV:	<a href="#">9</a>
Výměra [m <sup>2</sup> ]:	4208
Typ parcely:	Parcela katastru nemovitostí
Mapový list:	
Určení výměry:	Ze souřadnic v S-JTSK
Způsob využití:	silnice
Druh pozemku:	ostatní plocha



## Vlastníci, jiní oprávnění

### Vlastnické právo

Moravskoslezský kraj, 28. října 2771/117, Moravská Ostrava, 70200 Ostrava

### Právo odvětví ve svěřených majetcích kraje

Správa silnic Moravskoslezského kraje, příspěvková organizace, Úprkova 795/1, Přívoz, 70200 Ostrava

## Způsob ochrany nemovitosti

Nejsou evidovány žádné způsoby ochrany.

## Seznam BPEJ

Parcela nemá evidované BPEJ.

## Omezení vlastnického práva

### Typ

Věcné břemeno zřizování a provozování vedení

## Jiné zápisy

### Typ

Pozemek se nachází v dobývacím prostoru

Změna výměř obnovou operátu

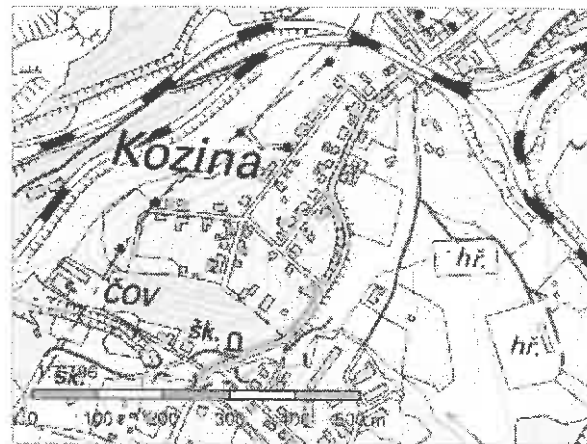
 Řízení, v rámci kterých byl k nemovitosti zapsán cenový údaj

Nemovitost je v územním obvodu, kde státní správu katastru nemovitostí ČR vykonává [Katastrální úřad pro Moravskoslezský kraj](#), [Katastrální pracoviště Nový Jičín](#)

Zobrazené údaje mají informativní charakter. Platnost dat k 23.05.2022 07:00.

## Informace o pozemku

Parcelní číslo:	<a href="#">3021/1</a>
Obec:	<a href="#">Štramberk [599948]</a>
Katastrální území:	<a href="#">Štramberk [764116]</a>
Číslo LV:	<a href="#">9</a>
Výměra [m <sup>2</sup> ]:	7604
Typ parcely:	Parcela katastru nemovitostí
Mapový list:	
Určení výměry:	Graficky nebo v digitalizované mapě
Způsob využití:	silnice
Druh pozemku:	ostatní plocha



## Vlastníci, jiní oprávnění

Vlastník je právo

Moravskoslezský kraj, 28. října 2771/117, Moravská Ostrava, 70200 Ostrava

Uprávněním se zveřejným majetkem kraje

Správa silnic Moravskoslezského kraje, příspěvková organizace, Úprkova 795/1, Přívoz, 70200 Ostrava

## Způsob ochrany nemovitosti

Nejsou evidovány žádné způsoby ochrany.

## Seznam BPEJ

Parcela nemá evidované BPEJ.

## Omezení vlastnického práva

Typ

Věcné břemeno (podle listiny)

Věcné břemeno zřizování a provozování vedení

## Jiné zápisy

Typ

Pozemek se nachází v dobývacím prostoru

Uzavření v rámci územní listiny v nemovitosti papírni konový úřad

Nemovitost je v územním obvodu, kde státní správu katastru nemovitostí ČR vykonává [Katastrální úřad pro Moravskoslezský kraj, Katastrální pracoviště Nový Jičín](#)

Zobrazené údaje mají informativní charakter. Platnost dat k 23.05.2022 07:00.


















SEZNAM PARCEL:

PARC. Č.	ZPŮSOB VYUŽITÍ	DŘUH POZEMKU	VLASTNICKÉ PRÁVO	VÝMĚRA m <sup>2</sup>	ZÁBOR TRVALÝ/KOŠATNÝ/CELKOVÝ
1495	OSTATNÍ KOMUNIKACE	OSTATNÍ PLOCHA	MĚSTO ŠTRAMBERK Náměstí 9 742 66 Štramberk	1068	1,3/1,5/2,8
1497	OSTATNÍ KOMUNIKACE	OSTATNÍ PLOCHA	MĚSTO ŠTRAMBERK Náměstí 9 742 66 Štramberk	2714	1,0/0,2/1,2
3020	SILNICE	OSTATNÍ PLOCHA	MORAVSKOSLEZSKÝ KRAJ 28. října 2771/117 Moravská Ostrava, 702 00 Ostrava	4168	229,9/266,9/496,8
3021/1	SILNICE	OSTATNÍ PLOCHA	MORAVSKOSLEZSKÝ KRAJ 28. října 2771/117 Moravská Ostrava, 702 00 Ostrava	7387	30,9/28,9/59,8
3027/6	JINÁ PLOCHA	OSTATNÍ PLOCHA	SONKROMÁ IŠ VESELÁ OPÍČKA s.r.o. Bořiny 894 742 66 Štramberk	300	0,9/0,5/1,4
CELKEM					264,0/298,0/562,0






### LEGENDA MATERIÁLŮ

	NOVÝ CHODNÍK-BETONOVÁ DLAŽBA TL. 60 mm (PLOCHA 168,0 m <sup>2</sup> )
	PŘEDLÁŽDĚNÍ-BETONOVÁ DLAŽBA TL. 60 mm (PLOCHA 7,0 m <sup>2</sup> )
	NOVÝ CHODNÍK-BETONOVÁ DLAŽBA TL. 80 mm (PLOCHA 13,0 m <sup>2</sup> )
	NOVÝ CHODNÍK-BETONOVÁ RELIEFNÍ DLAŽBA TL. 60 mm (PLOCHA 8,8 m <sup>2</sup> )
	NOVÝ CHODNÍK-BETONOVÁ RELIEFNÍ DLAŽBA TL. 80 mm (PLOCHA 1,9 m <sup>2</sup> )
	PŘEDLÁŽDĚNÍ-BETONOVÁ RELIEFNÍ DLAŽBA TL. 60 mm (PLOCHA 2,4 m <sup>2</sup> )
	NOVÝ CHODNÍK-BETONOVÁ KONTRASTNÍ DLAŽBA TL. 60 mm (PLOCHA 9,6 m <sup>2</sup> )

	BETONOVÉ OBRUBNÍKY ŠÍŘKY 100/150 mm (PLOCHA 25,8 m <sup>2</sup> )
	BETONOVÉ OBRUBNÍKY KASSELSKÉ HK 400 CELKOVÉ DÉLKY 28,0 m (PLOCHA 10,7 m <sup>2</sup> )
	BETONOVÉ PALUSÁDY ŠÍŘKY 200 mm CELKOVÉ DÉLKY 80,0 m (PLOCHA 15,7 m <sup>2</sup> )
	BETONOVÁ ŘÍMSA ŠÍŘKY 150 mm (PLOCHA 1,1 m <sup>2</sup> )
	ŽULOVÁ PŘÍDLAŽBA (PLOCHA 34,2 m <sup>2</sup> )
	ÚPRAVA ŽIVIČNÉHO KRYTU (PLOCHA 170,3 m <sup>2</sup> )
	RECYKLÁT (PLOCHA 0,4 m <sup>2</sup> )
	REKULTIVACE TRAVNATÝCH PLOCH (PLOCHA 93,1 m <sup>2</sup> )

### LEGENDA NOVÝCH SÍTÍ

	ČEZ DISTRIBUCE - PŘELOŽKA PODZEMNÍHO VEDENÍ NÍZKÉHO NAPĚTÍ
	CHRÁNIČKY PODZ. VEDENÍ NÍZKÉHO NAPĚTÍ/METALICKÉHO KABELU
	NOVÁ DEŠŤOVÁ KANALIZACE

### POZNÁMKY:

ZABORY NA PARCELÁCH Č. 3027/48 a 3027/49 BYLY MENŠÍ NEŽ 0,1 m<sup>2</sup>, PROTO ANI NEJSOU V SEZNAMU VYKÁZÁNY.

# C2



 PROJEKČNÍ ČINNOST A STAVBA STAVB	Ing. Marek Milich Staršíškovo 58/31, 742 21 Kopřivice Tel.: 4420 736 181 370 e-mail: marekmilich@gmail.com IČO: 04 32 58 30	
	ZODPOVĚDNÝ PROJEKTANT : ING. VÍT RYBÁK	
	VYPRACOVAL : ING. MAREK MILICH	
	KONTROLOVAL : ING. VÍT RYBÁK	
KRAJ : MORAVSKOSLEZSKÝ	DATUM : 1./2022	
INVESTOR : MĚSTO ŠTRAMBERK, Náměstí 9, 742 66 Stramberk	ZAKÁZK.Č. : 001/2022	
OBJEDNATEL : MĚSTO ŠTRAMBERK, Náměstí 9, 742 66 Stramberk	FORMÁT : A4	
AKCE : PRODLOUŽENÍ CHODNÍKŮ VČETNĚ ÚPRAVY DVŮH AUTOBUSOVÝCH ZASTÁVEK PODÉL SILNICE I/480 VE ŠTRAMBERKU NA BAŘINÁCH	STUPEŇ : SOUPRAVA	
KATASTRÁLNÍ SITUAČNÍ VÝKRES 1:200	DPS	