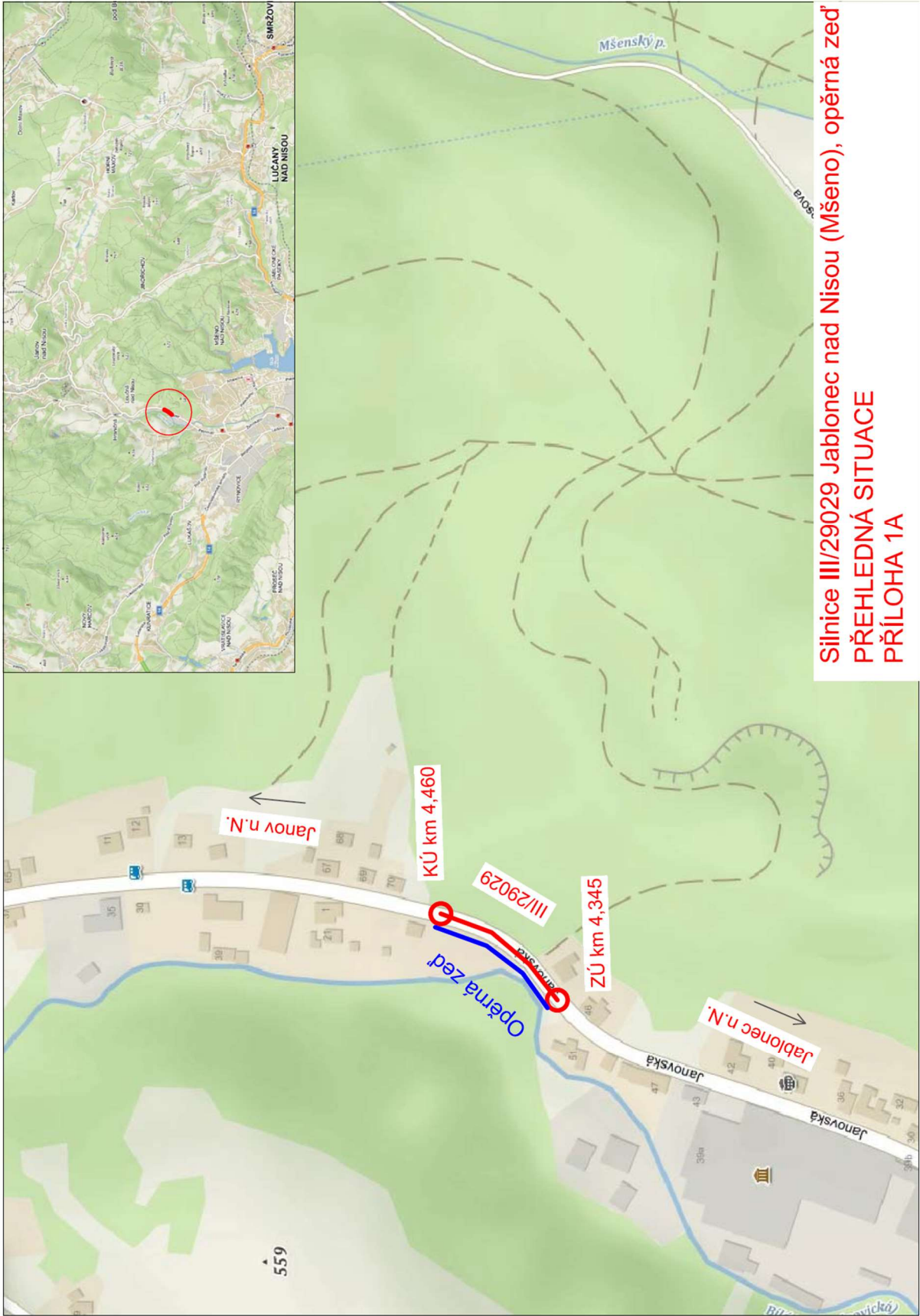



## PŘÍLOHA č. 1 SPECIFIKACE AKCE

| <b>PŘÍLOHA 1 - SPECIFIKACE AKCE</b>   |  |                           |                  |                   |   |
|---|--|---------------------------|------------------|-------------------|---|
| <b>Název akce:</b>  | Silnice III/29029 Jablonec nad Nisou (Mšeno), opěrná zeď |                           |                  |                   |   |
| <b>Datum:</b>   | 12.03.2022   | <b>Staničení:</b>         | km 4,345 - 4,460 | <b>Mostů:</b>     | - |
| <b>Silnice:</b>   | III/29029  | <b>Délka úseku:</b>       | 115 m            | <b>Zdi :</b>      | 1 |
| <b>Okres:</b>   | Jablonec n.N.  | <b>Výška zdi:</b>         | 3,5 - 5,0 m      | <b>Propustky:</b> | - |
| <b>Předmět veřejné zakázky:</b>   |  |                           |                  |                   |   |
| <p>Předmětem veřejné zakázky je zpracování projektové dokumentace pro společné povolení (sloučené územní a stavební povolení) ve stupni DUSP/PDPS. Dokumentace bude zpracována dle Směrnice pro dokumentaci staveb pozemních komunikací z 12/2009. Předmětem je zpracování soupisu prací, dodávek a služeb a rozpočtu, provedení potřebných průzkumů a zaměření, inženýrské činnosti a autorského dozoru. Součástí projektu budou i související nebo vyvolané stavební a inženýrské objekty a přeložky inženýrských sítí.</p>   |  |                           |                  |                   |   |
| <b>Popis současného stavu:</b>  |  |                           |                  |                   |   |
| <p><u>Silnice:</u> III/29029, zdi v intravilánu<br/> <u>Obec:</u> Jablonec nad Nisou<br/> <u>Délka zdi:</u> 115 m<br/> <u>Výška zdi:</u> 3,5 - 5,0 m<br/> <u>Konstrukce a popis zdi:</u><br/>                     Kamenná náběžní zeď vyskládaná z kamenných prvků (žula), spárování cementovou maltou v pohledové ploše zvětralé nebo chybějící; uchycena vegetace v pohledové ploše. Římsa a zábradlí chybí. V několika místech ze zdi odpadávají kameny.<br/> <u>Silnice III/29029:</u><br/>                     Úsek silnice III. třídy přilehlé k předmětné opěrné zdi je dlouhý celkem 115 m, s průměrnou šířkou vozovky 7,0-7,5 m. Vozovka vykazuje tyto poruchy: propad vozovky u zdi, ztráta asfaltového tmelu, hloubková koroze, mozaikové a rozvětvené trhliny; zvýšená nebezpečná krajnice. Vodorovné dopravní značení není. Odvodnění komunikace je řešeno odtokem do volného terénu.<br/> <u>Vodní tok:</u> Bílá Nisa - správce toku - Povodí Labe, státní podnik.</p>  |  |                           |                  |                   |   |
| <b>Stručný popis požadovaných úprav:</b>  |  |                           |                  |                   |   |
| <p>Bude proveden návrh nové opěrné zdi, včetně zádržného systému a opravy přilehlé komunikace v celé šířce a délce předmětného úseku. Proveďte se geodetické zaměření a zjištění inženýrských sítí. Následně bude proveden Geotechnický průzkum v souladu s TP 76, kde požadavkem investora je provedení 1 vrtané sondy u zdi. Před finálním návrhem je požadavkem investora představení variant nové zdi, kde bude vybrán typ nosné konstrukce a bude následně návrh dopracován. V případě potřeby bude navrženo odstranění stromů a náletových porostů. Úprava a napojení zádržných systémů dle platných předpisů a jejich případné doplnění.</p> <p>V rámci projektu bude provedena rekonstrukce přilehlého úseku komunikace min. v délce 115 m v celé šíři. S rekonstrukcí krytí se provede modernizace, nebo rekonstrukce nepevných krajnic - v případě, že budou krajnice nenormové, budou uvedeny do normových šířek. V rámci akce se provede odstranění náletových porostů a stromů v krajnicích a v příkopech a dále bude navrženo odstranění náletových porostů u stromů za příkopy. Zároveň budou navrženy stromy, u kterých dojde k prořezání či odstranění, jejichž větve zasahují nad průjezdný profil silnice a bude navržena případná náhradní výsadba. Součástí akce bude provedena kompletní obnova odvodnění. Budou obnoveny/modernizovány příkopy. Počet propustků je pouze orientační a v případě doplnění dalších propustků se nezvyšuje cena díla. V rámci rekonstrukce se provede obnova a doplnění vodorovného dopravního značení v plastu. Zároveň bude provedena modernizace a doplnění zádržných systémů dle platných předpisů. Situace navrženo dopravního značení celého úseku (VDZ a SDZ) včetně úpravy a doplnění záchytných systémů bude odsouhlasena Policií ČR. Požadavkem investora je svolání a uskutečnění výrobního výboru za účasti města Jablonec n.N., obce Janov n.N. a jiných investorů (např. výstavba/rekonstrukce inž. sítí - vodovod, kanalizace, NN a VO, města Jablonec n.N., obce Janov n.N. a Povodí Labe, státní podnik - jako správce přilehlého vodního toku) tak, aby v budoucnu nebylo zasahováno při výstavbě těchto záměrů do rekonstruované komunikace. V rámci této stavby bude řešen vyvolaný zásah do stávajících inženýrských sítí a zásah do pozemků mimo vlastnictví Libereckého kraje, tyto činnosti nezvyšují cenu projekčních prací. Součástí ceny akce jsou i vyvolané přeložky inženýrských sítí. Veškeré práce musí být představeny investorem akce a technické řešení musí být investorem odsouhlaseno. Soupis prací (výkaz výměr a rozpočet) bude zpracován na základě Oborového třídění stavebních konstrukcí a prací staveb pozemních komunikací (OTSKP-SPK) v platné cenové úrovni, soupis prací bude dělen dle požadavku investora stavby (zast. KSS LK).</p> |  |                           |                  |                   |   |
| <b>Požadované průzkumy a měření:</b>  |  |                           |                  |                   |   |
| <b>Geodetické zaměření včetně zjištění aktuálního průběhu inženýrských sítí</b>   |  |                           |                  |                   |   |
| 1 ks vzorku asfaltových vrstev včetně laboratorního posouzení dle zákona o odpadech 541/2020 Sb.  |  |                           |                  |                   |   |
| <b>Dendrologický průzkum</b>  |  |                           |                  |                   |   |
| <b>Geotechnický průzkum v souladu s TP 76 - 1 ks vrtané sondy pro zeď</b>   |  |                           |                  |                   |   |
| <b>Přílohy:</b>   | Příloha 1A   | Přehledná situace - 29029 |                  |                   |   |
|   | Příloha 1B   | Fotodokumentace - 29029   |                  |                   |   |




Silnice III/29029 Jablonec nad Nisou (Mšeno), opěrná zed'  
 PŘEHLEDNÁ SITUACE  
 PŘÍLOHA 1A

## PŘÍLOHA 1B - FOTODOKUMENTACE



Silnice III/29029 Jablonec nad Nisou (Mšeno), opěrná zeď

## PŘÍLOHA 1B - FOTODOKUMENTACE



Silnice III/29029 Jablonec nad Nisou (Mšeno), opěrná zeď

## PŘÍLOHA č. 2

### PODROBNÁ SPECIFIKACE PROVEDENÍ DÍLA

Zhotovitel musí vždy postupovat v souladu s požadavky aktuálních právních předpisů. V případě, že dojde ke zrušení právních předpisů, které jsou v této příloze výslovně uvedeny, považují se použité odkazy na zrušené právní předpisy za odkazy na je nahrazující právní předpisy.

Rozsah prováděných projekčních prací v souvislosti se zpracováním projektové dokumentace, výkazu výměr a rozpočtu, prováděním průzkumů a zaměření, inženýrské činnosti a autorského dozoru<sup>1</sup>:

#### 1. Průzkumy a zaměření

V rámci zajištění podkladů potřebných pro řádné provedení díla se předpokládá realizace zejména následujících druhů průzkumů:

- Diagnostický průzkum - bude zpracován vždy jako základní podklad pro stanovení technického řešení návrhu stavby a rozsahu navrhovaných prací. V případě diagnostického průzkumu stávajících konstrukcí vozovek bude při jeho zpracování postupováno v souladu se všemi požadavky TP 87 - Navrhování údržby a oprav netuhých vozovek. V případě diagnostického průzkumu stávajících mostních konstrukcí či konstrukcí propustků, zdí či jejich jednotlivých částí, bude při jeho zpracování postupováno v souladu se všemi požadavky TP 72 - Diagnostický průzkum mostů PK, TP 120 – Údržba, opravy a rekonstrukce betonových mostů pozemních komunikací, TP 183 - Diagnostický průzkum mostů pozemních komunikací, potupy monitorování a vyhodnocení koroze výztuží v betonu metodou akustické emise, TP 200 – Stanovení zatížitelnosti mostů PK navržených podle norem a předpisů platných před účinností EN a TP224 – Ověřování existujících betonových mostů pozemních komunikací. Součástí diagnostického průzkumu je i laboratorní zkouška asfaltových směsí dle zákona č. 541/2020 Sb., o odpadech, ve znění pozdějších předpisů, který stanovuje vyhlášku o kritériích, při jejichž splnění je asfaltová směs vedlejším produktem nebo přestává být odpadem, podle které se asfaltové směsi zatřídí do kvalitativních tříd ve smyslu této vyhlášky.
- Geotechnický průzkum – bude zpracován vždy, pokud budou v rámci stavby navrženy nové konstrukce, k jejichž posouzení je dle platných ČSN třeba znát podrobné geotechnické údaje o jejich podloží. Při jeho zpracování bude postupováno v souladu se všemi požadavky TP 76A – Geotechnický průzkum po pozemní komunikace a TP 76B – Geotechnický průzkum po pozemní komunikace – část B, přičemž rozsah průzkumu bude odpovídat požadavkům pro tzv. „Podrobný průzkum“, viz. kap. 4.3 TP 76 A.
- Dendrologický průzkum - bude zpracován vždy, pokud bude zjištěno, že k realizaci navrhované stavby bude zapotřebí provést kácení mimolesní zeleně, na níž nelze uplatnit kritéria dle § 8 odstavce 3 zákona č. 114/1992 Sb. o ochraně přírody a krajiny, ve znění pozdějších předpisů.

V rámci zajištění podkladů potřebných pro řádné provedení díla bude provedeno zaměření polohopisu a výškopisu lokality nezbytné pro zpracování dokumentací včetně zaměření viditelných znaků podzemních inženýrských sítí, solitérních stromů od průměru 10 cm, chodníků, ulic, vjezdů a ostatních předmětů měření. Zaměřeny budou šířkové a výškové poměry silnice a budou podloženy katastrální mapou. Na základě vyhlášky č. 357/2013 Sb., o katastru nemovitostí (katastrální vyhláška), ve znění pozdějších předpisů, bude podle potřeby zobrazení a navázání na polohopisný obsah katastrální mapy, měření připojeno s ohledem na přesnost katastrální mapy na dostatečný počet podrobných bodů v terénu, jednoznačně identifikovatelných a zobrazených v katastrální mapě tak, aby výsledek měření mohl být

---

<sup>1</sup> Rozsah specifikace je obecnější a zahrnuje i činnosti, které v konkrétním případě nemusí být relevantní. Například pokud specifikace uvádí diagnostiku mostů, je tento popis relevantním pro plnění smlouvy, pouze pokud je předmětem plnění rekonstrukce mostů apod. Skutečný rozsah činností plyne z přílohy č. 4 smlouvy (plněny mají být naceňované položky).

přesně zobrazen a spojen s nezměněným a správně zobrazeným polohopisným obsahem katastrální mapy. Bude provedeno mapování zobrazení polohopisu a výškopisu zájmového území a obstarání podkladů u majitelů a správců inženýrských sítí (Zaměření), zjištění hranic pozemků dle KN a/nebo PK a jejich majitelů příp. oprávněných z věcných břemen. Součástí zaměření bude popis povrchu měřeného území, např. asphalt, dlažba betonová, dlažba kamenná apod.

Bude proveden zákres sítí a hranic pozemků dle KN a/nebo PK do mapového podkladu. Podzemní inženýrské sítě budou zobrazeny podle dodaných podkladů od jejich správců. Pokud budou získána digitální data, budou tyto sítě zakresleny jako ověřené. Ostatní budou zakresleny podle převzatých podkladů neověřenou značkou.

Zaměření bude provedeno s podrobnostmi pro měřítko 1:1000 (v případě malého rozsahu řešeného území 1:500) s přesností odpovídající 3. třídě mapování. Zaměření bude provedeno formou digitální mapy vyhotovené v systému souřadnic S-JTSK a výškovém systému Bpv, a to ve formátu DXF (DWG, DGN), následně bude proveden export dat pro DMT (seznam souřadnic povinných hran). Zpracovaný elaborát musí splňovat podmínky ČSN 03410 a ČSN 013411 a musí vyhovovat zákonu č. 200/1994 Sb., o zeměměřičství a o změně a doplnění některých zákonů souvisejících s jeho zavedením, ve znění pozdějších předpisů, a vyhlášce č. 31/1995 Sb., kterou se provádí zákon č. 200/1994 Sb., o zeměměřičství a o změně a doplnění některých zákonů souvisejících s jeho zavedením, ve znění pozdějších předpisů. Součástí díla je i zajištění vstupů na pozemky potřebné pro zaměření.

Jako součást zaměření bude zajištěn mapový podklad pro následné vyhotovení vytyčovacího výkresu prostorové polohy stavby, vyhotovení výkresu podrobného vytyčení hranice staveniště (zahrnuje dočasný a trvalý zábor pozemků) a záborového elaborátu s výpočtem náhrad.

## **2. Projektová dokumentace pro územní rozhodnutí (DÚR)**

DÚR bude realizována v rozsahu přílohy č. 4 vyhlášky č. 499/2006 Sb., o dokumentaci staveb, ve znění pozdějších předpisů, a v souladu s požadavky zákona č. 183/2006 Sb., o územním plánování a stavebním řádu (stavební zákon), ve znění pozdějších předpisů, včetně všech souvisejících směrnic a dle podmínek a požadavků objednatele a obecně závazných právních a technických předpisů. Zhotovitel bude při tvorbě projektové dokumentace zohledňovat připomínky objednatele.

## **3. Dokumentace pro vydání společného povolení (DUSP)**

Rozsah a obsah dokumentace pro vydání společného povolení stavby silnice bude realizován v rozsahu přílohy č. 11 vyhlášky č. 499/2006 Sb., o dokumentaci staveb, ve znění pozdějších předpisů, v souladu s požadavky zákona č. 183/2006 Sb., o územním plánování a stavebním řádu (stavební zákon), ve znění pozdějších předpisů, a dle podmínek a požadavků objednatele a obecně závazných právních a technických předpisů. Zhotovitel bude při tvorbě projektové dokumentace zohledňovat připomínky objednatele.

## **4. Projektová dokumentace pro vydání společného povolení v podrobnosti dokumentace pro provádění stavby (DUSP/PDPS)**

Návrh způsobu rekonstrukce krytu či celé konstrukce vozovky bude stanoven na základě provedeného diagnostického průzkumu stávajících konstrukcí vozovky. Nezbytnou součástí navržené opravy vozovky bude zejména návrh zajištění funkčnosti jejího povrchového odvodnění (součástí bude oprava a pročištění stávajících propustků), včetně řešení příkopů a krajnic. Obecně je zájem objednatele vyhnout se zásahu do soukromých pozemků.

Projektová dokumentace pro vydání společného povolení (DUSP/PDPS) musí být zpracována v souladu s přílohou č. 6 vyhlášky č. 146/2008 Sb., o rozsahu a obsahu projektové dokumentace dopravních staveb, ve znění pozdějších předpisů, zákonem č. 183/2006 Sb., o územním plánování a stavebním řádu (stavební zákon), ve znění pozdějších předpisů, včetně všech souvisejících směrnic. Projektová

dokumentace pro vydání společného povolení v podrobnosti dokumentace pro provádění stavby (DUSP/PDPS) bude dále obsahovat soupis prací s podrobným výkazem výměr (SP). Rozsah soupisu prací s výkazem výměr (SP) je určen vyhláškou č. 169/2016 Sb., o stanovení rozsahu dokumentace veřejné zakázky na stavební práce a soupisu stavebních prací, dodávek a služeb s výkazem výměr, ve znění pozdějších předpisů.

Rozsah DUSP/PDPS zahrnuje přílohy a výkresy stavby a stavebních objektů v členění podle dokumentace pro vydání společného povolení (případně kladného stanoviska k ohlášení stavby či jiných povolení zajišťujících realizaci stavby) (DUSP), doplněné o další přílohy a výkresy tak, že dokumentace DUSP/PDPS bude svým obsahem a podrobnostmi beze zbytku odpovídat požadavkům přílohy č. 6 vyhlášky č. 146/2008 Sb., o rozsahu a obsahu projektové dokumentace dopravních staveb, ve znění pozdějších předpisů, včetně všech souvisejících směrnic a dále podmínkám stanoveným zadávací dokumentací, požadavkům objednatele a obecně závazným právním a technickým předpisům, dále je DUSP/PDPS vypracována ve smyslu zákona č. 134/2016 Sb., o zadávání veřejných zakázek, ve znění pozdějších předpisů.

Dokumentace DUSP/PDPS musí být dále rozpracována do podrobností, které jednoznačně vymezují předmět díla, tj. stavbu, její technické vlastnosti a umožňují vyhotovit soupis prací jako podklad pro ocenění zhotovení stavby zhotovitelem stavby.

Jako technicky podrobnější vodítko pro rozsah a obsah dokumentace pro vydání společného povolení v podrobnosti dokumentace pro provádění stavby (DUSP/PDPS) slouží „Směrnice pro dokumentaci staveb pozemních komunikací“ Ministerstvo dopravy, Odbor pozemních komunikací, březen 2018 a další návazné předpisy v účinném znění.

DUSP/PDPS upřesní technické a kvalitativní požadavky potřebné pro jednoznačné vymezení realizace stavebních prací, dodávek a služeb, musí obsahovat technické specifikace, které představují technické charakteristiky prací a materiálů, které mají být použity při provádění stavby. Tyto musí být popsány objektivním způsobem, který zajišťuje užití za účelem, který je objednatelem zamýšlen.

Technické specifikace musí být v souladu s požadavky § 89 a násl. zákona č. 134/2016 Sb., o zadávání veřejných zakázek, ve znění pozdějších předpisů.

Soupis prací s výkazem výměr (SP) bude zpracovaný dle třídníku OTSKP-SPK vč. souhrnného listu s podrobným popisem požadovaných standardů. Výkaz výměr musí být rozpracován podrobně do jednotlivých položek, tzn., že v uváděném kompletu je nutné specifikovat jednotlivé položky. SP musí vyhovovat požadavkům vyhlášky č. 169/2016 Sb., o stanovení rozsahu dokumentace veřejné zakázky na stavební práce a soupisu stavebních prací, dodávek a služeb s výkazem výměr, ve znění pozdějších předpisů.

Soupis prací s výkazem výměr (SP) musí být zpracován v tabulkovém editoru.

Součástí díla bude vedle DUSP/PDPS i Kontrolní položkový rozpočet stavby (KR) – oceněný soupis prací s výkazem výměr. Tento bude zpracován v aktuální cenové úrovni za použití s objednatelem dohodnutých ceníků a odborných znalostí zhotovitele. KR bude zpracován vč. souhrnného listu, u jednotlivých položek bude uvedena jednotková cena příslušné položky, počet jednotek v položce, množství a celková cena za položku.

Zhotovitel bude plně odpovídat za úplnost zpracování soupisu prací s výkazem výměr (SP) a kontrolního položkového rozpočtu (KR) a za jeho soulad se zákonem č. 134/2016 Sb., o zadávání veřejných zakázek, ve znění pozdějších předpisů.

Součástí projektové dokumentace DUSP/PDPS jsou i související nebo vyvolané stavební a inženýrské objekty a přeložky inženýrských sítí.

Součástí projektové dokumentace DUSP/PDPS je stanovení podmínek pro provádění stavby z hlediska bezpečnosti a ochrany zdraví, plán bezpečnosti a ochrany zdraví při práci na staveništi podle zákona č. 309/2006 Sb., kterým se upravují další požadavky bezpečnosti a ochrany zdraví při práci v pracovněprávních vztazích a o zajištění bezpečnosti a ochrany zdraví při činnosti nebo poskytování služeb mimo pracovněprávní vztahy (zákon o zajištění dalších podmínek bezpečnosti a ochrany zdraví při práci), ve znění pozdějších předpisů.

Dokumentace bude projednána na výrobních výborech za účasti všech orgánů, organizací a vlastníků pozemků dotčených touto stavbou.

Dopravně inženýrská opatření navržená během stavby (DIO) budou projednána se zástupci dotčených obcí a následně schválena příslušným dopravním inspektorátem Policie ČR.

Pozn.: S ohledem na snahu o dosažení co možná nejkratších lhůt výstavby objednatel preferuje návrh rekonstrukce komunikace za úplné uzavírky provozu.

Projektová dokumentace bude na rozpiskách označena stupněm DUSP/PDPS a konkrétním jménem akce.

Zhotovitel bude při tvorbě projektové dokumentace zohledňovat připomínky objednatele.

## **5. Projektová dokumentace ke stavebnímu povolení v podrobnosti dokumentace pro provádění stavby (DSP/PDPS)**

Návrh způsobu rekonstrukce krytu či celé konstrukce vozovky bude stanoven na základě provedeného diagnostického průzkumu stávajících konstrukcí vozovky. Nezbytnou součástí navržené opravy vozovky bude zejména návrh zajištění funkčnosti jejího povrchového odvodnění (součástí bude oprava a pročištění stávajících propustků), včetně řešení příkopů a krajnic. Obecně je zájem objednatele vyhnout se zásahu do soukromých pozemků.

Projektová dokumentace ke stavebnímu povolení (DSP/PDPS) musí být zpracována v souladu s přílohou č. 6 vyhlášky č. 146/2008 Sb., o rozsahu a obsahu projektové dokumentace dopravních staveb, ve znění pozdějších předpisů, zákonem č. 183/2006 Sb., o územním plánování a stavebním řádu (stavební zákon), ve znění pozdějších předpisů, včetně všech souvisejících směrnic. Projektová dokumentace ke stavebnímu povolení v podrobnosti dokumentace pro provádění stavby (DSP/PDPS) bude dále obsahovat soupis prací s podrobným výkazem výměr (SP). Rozsah soupisu prací s výkazem výměr (SP) je určen vyhláškou č. 169/2016 Sb., o stanovení rozsahu dokumentace veřejné zakázky na stavební práce a soupisu stavebních prací, dodávek a služeb s výkazem výměr, ve znění pozdějších předpisů.

Rozsah DSP/PDPS zahrnuje přílohy a výkresy stavby a stavebních objektů v členění podle dokumentace pro vydání stavebního povolení (případně kladného stanoviska k ohlášení stavby či jiných povolení zajišťujících realizaci stavby) (DSP), doplněné o další přílohy a výkresy tak, že dokumentace DSP/PDPS bude svým obsahem a podrobnostmi beze zbytku odpovídat požadavkům přílohy č. 6 vyhlášky č. 146/2008 Sb., o rozsahu a obsahu projektové dokumentace dopravních staveb, ve znění pozdějších předpisů, včetně všech souvisejících směrnic a dále podmínkám stanoveným zadávací dokumentací, požadavkům objednatele a obecně závazným právním a technickým předpisům, dále je DSP/PDPS vypracována ve smyslu zákona č. 134/2016 Sb., o zadávání veřejných zakázek, ve znění pozdějších předpisů.

Dokumentace DSP/PDPS musí být dále rozpracována do podrobností, které jednoznačně vymezují předmět díla, tj. stavbu, její technické vlastnosti a umožňují vyhotovit soupis prací jako podklad pro ocenění zhotovení stavby zhotovitelem stavby.

Jako technicky podrobnější vodítko pro rozsah a obsah dokumentace ke stavebnímu povolení v podrobnosti dokumentace pro provádění stavby (DSP/PDPS) slouží „Směrnice pro dokumentaci staveb pozemních komunikací“ Ministerstvo dopravy, Odbor pozemních komunikací, březen 2018 a další návazné předpisy v účinném znění.

DSP/PDPS upřesní technické a kvalitativní požadavky potřebné pro jednoznačné vymezení realizace stavebních prací, dodávek a služeb, musí obsahovat technické specifikace, které představují technické charakteristiky prací a materiálů, které mají být použity při provádění stavby. Tyto musí být popsány objektivním způsobem, který zajišťuje užití za účelem, který je objednatelem zamýšlen.

Technické specifikace musí být v souladu s požadavky § 89 a násl. zákona č. 134/2016 Sb., o zadávání veřejných zakázek, ve znění pozdějších předpisů.



Soupis prací s výkazem výměr (SP) bude zpracovaný dle třídníku OTSKP-SPK vč. souhrnného listu s podrobným popisem požadovaných standardů. Výkaz výměr musí být rozpracován podrobně do jednotlivých položek, tzn., že v uváděném kompletu je nutné specifikovat jednotlivé položky. SP musí vyhovovat požadavkům vyhlášky č. 169/2016 Sb., o stanovení rozsahu dokumentace veřejné zakázky na stavební práce a soupisu stavebních prací, dodávek a služeb s výkazem výměr.

Soupis prací s výkazem výměr (SP) musí být zpracován v tabulkovém editoru.

Součástí díla bude vedle DSP/PDPS i Kontrolní položkový rozpočet stavby (KR) – oceněný soupis prací s výkazem výměr. Tento bude zpracován v aktuální cenové úrovni za použití s objednatelem dohodnutých ceníků a odborných znalostí zhotovitele. KR bude zpracován vč. souhrnného listu, u jednotlivých položek bude uvedena jednotková cena příslušné položky, počet jednotek v položce, množství a celková cena za položku.

Zhotovitel bude plně odpovídat za úplnost zpracování soupisu prací s výkazem výměr (SP) a kontrolního položkového rozpočtu (KR) a za jeho soulad se zákonem č. 134/2016 Sb., o zadávání veřejných zakázek, ve znění pozdějších předpisů.

Součástí projektové dokumentace DSP/PDPS jsou i související nebo vyvolané stavební a inženýrské objekty a přeložky inženýrských sítí.

Součástí projektové dokumentace DSP/PDPS je stanovení podmínek pro provádění stavby z hlediska bezpečnosti a ochrany zdraví, plán bezpečnosti a ochrany zdraví při práci na staveništi podle zákona č. 309/2006 Sb., kterým se upravují další požadavky bezpečnosti a ochrany zdraví při práci v pracovněprávních vztazích a o zajištění bezpečnosti a ochrany zdraví při činnosti nebo poskytování služeb mimo pracovněprávní vztahy (zákon o zajištění dalších podmínek bezpečnosti a ochrany zdraví při práci), ve znění pozdějších předpisů.

Dokumentace bude projednána na výrobních výborech za účasti všech orgánů, organizací a vlastníků pozemků dotčených touto stavbou.

Dopravně inženýrská opatření navržená během stavby (DIO) budou projednána se zástupci dotčených obcí a následně schválena příslušným dopravním inspektorátem Policie ČR.

Pozn.: S ohledem na snahu o dosažení co možná nejkratších lhůt výstavby objednatel preferuje návrh rekonstrukce komunikace za úplné uzavírky provozu.

Projektová dokumentace bude na rozpiskách označena stupněm DSP/PDPS a konkrétním jménem akce.

Zhotovitel bude při tvorbě projektové dokumentace zohledňovat připomínky objednatele.

## **6. Inženýrská činnost a zajištění povolení stavby**

Předmětem plnění je provádění inženýrské činnosti za účelem zajištění pravomocných územních rozhodnutí a stavebních povolení (případně kladných stanovisek k ohlášení stavby či jiných povolení zajišťujících realizaci stavby). Celkový rozsah činnosti je určen platnou právní úpravou ČR a obsahem inženýrské činnosti je zajištění všech dokladů a pravomocných rozhodnutí nutných k završení činnosti (zajištění povolení stavby).

Veškerá rozhodnutí a smlouvy musí být vystaveny na objednatele, případně na jiný subjekt dle pokynů objednatele. Při zřizování věcného břemene bude jako stavebník uveden objednatel, případně jiný subjekt dle pokynů objednatele, jako budoucí oprávněný majetkový správce IS, jako budoucí povinný vlastník pozemku.

Objednatel vystaví zhotoviteli plnou moc k uskutečnění právních jednání jménem objednatele a k jednání s dotčenými správními orgány, fyzickými osobami a právními osobami pro provádění inženýrské činnosti za účelem zajištění povolení stavby.

Inženýrská činnost zahrnuje projednání s dotčenými subjekty, majetkovými správci a dotčenými orgány státní správy, formulace a podání žádostí s cílem vydání zásadních stanovisek, vyjádření, rozhodnutí (vč. doložky právní moci), souhlasu a výjimek potřebných k vydání stavebních povolení (případně

kladných stanovisek k ohlášení stavby či jiných povolení zajišťujících realizaci stavby), a to v souladu s právními předpisy.

V rámci výkonu zajištění povolení stavby je zabezpečení majetkoprávní agendy spojené s přípravou stavby včetně zabezpečení příslušných smluv (např. vstup na pozemky, věcná břemena, výkupy a pronájmy pozemků popřípadě objektů a atd.). Nedílnou součástí majetkoprávní agendy je i projednání s dotčenými majiteli.

Součástí díla jsou i práce v tomto bodu výše nespecifikované, které však jsou k řádnému plnění díla nezbytné a o kterých zhotovitel, vzhledem ke své kvalifikaci a zkušenostem měl nebo mohl vědět. Provedení těchto prací však v žádném případě nezvyšuje sjednanou cenu díla. Součástí ceny díla jsou veškeré správní poplatky.

## 7. Autorský dozor během realizace akce

Výkon autorského dozoru (dále jen „AD“), se bude účtovat podle skutečně odpracovaných hodin a bude vykonán pouze na výzvu objednatele po dobu realizace stavby. Výkon autorského dozoru bude probíhat od zahájení stavby až do nabytí právní moci kolaudačního rozhodnutí.

Zhotovitel bude provádět posuzování návrhů na případné změny vyvolané nepředvídatelnými okolnostmi při realizaci stavby. Souhlas s případnou změnou potvrdí svým podpisem na změnovém listu.

V případě, že změna bude vyvolaná chybou v projektové dokumentaci, nevzniká zhotoviteli nárok na odměnu.

Zjistí-li zhotovitel při výkonu autorského dozoru nedodržení projektové dokumentace stavby, uvědomí bez zbytečného odkladu o této skutečnosti objednateli. Dodavatele stavby uvědomí v případě nebezpečí z prodlení. V odůvodněných případech uvede stručnou charakteristiku porušení dokumentace a tomu odpovídající důsledky.

Objednatel zajistí pro zhotovitele nezbytné podmínky pro výkon sjednaného autorského dozoru, v tomto smyslu zejména oznámí zhotoviteli jako osobu vykonávající autorský dozor zhotoviteli stavby a zajistí, aby zhotovitel dostával potřebné podklady týkající se realizace stavby a kontrolních dnů stavby. Předpoklad počtu hodin výkonu AD je součástí přílohy č. 4 této smlouvy. Do sazby za odpracovanou hodinu jsou započítány náklady na dopravu.

Do předmětu plnění jsou zahrnuty i práce v tomto bodu výše nespecifikované, které však jsou k řádnému plnění díla nezbytné a o kterých zhotovitel vzhledem ke své kvalifikaci a zkušenostem měl nebo mohl vědět. Provedení těchto prací však v žádném případě nezvyšuje sjednanou cenu díla.

Dokumentace bude předávána objednateli následovně:

|   |  |
|---|--|
| <b>Průzkumy a zaměření</b>                                | <u>Zaměření</u> : 1x v listinné podobě a 1x digitálně na CD<br><u>Průzkumy</u> : 1x v listinné podobě a 1x digitálně na CD – budou odevzdány součástí PDPS |
| <b>Projektová dokumentace pro územní rozhodnutí (DÚR)</b> | 2x v listinné podobě a 1x digitálně na CD  |

|  |   |
|--|---|
| <b>Dokumentace pro vydání společného povolení (DUSP)</b>   | 2x v listinné podobě a 1x digitálně na CD |
| <b>Projektová dokumentace pro vydání společného povolení v podrobnosti dokumentace pro provádění stavby (DUSP/PDPS), skládající se z Projektové dokumentace (DUSP/PDPS) a Soupisu prací s výkazem výměr (SP) bez cen</b> | 2x v listinné podobě a 1x digitálně na CD |
| <b>Projektová dokumentace ke stavebnímu povolení v podrobnosti dokumentace pro provádění stavby (DUSP/PDPS), skládající se z Projektové dokumentace (DUSP/PDPS) a Soupisu prací s výkazem výměr (SP) bez cen</b>         | 2x v listinné podobě a 1x digitálně na CD |
| <b>Kontrolní položkový rozpočet stavby (KR)</b>  | 1x v listinné podobě a 1x digitálně na CD |
| <b>Dokladová část</b>  | 1x v tištěné podobě a 1x digitálně na CD  |
| <b>Originál platného stavebního povolení (případně kladného stanoviska k ohlášení stavby či jiných povolení zajišťujících realizaci stavby) vč. dokladové části). Součástí je i případné územní rozhodnutí (ÚR)</b>      | 1x v tištěné podobě a 1x digitálně na CD  |

Zhotovitel předá veškerou grafickou, obrazovou, textovou, tabulkovou a jinou dokumentaci v elektronické (digitální) podobě, která bude 1x ve formátu pdf. a 1x v otevřeném (editovatelném) formátu .doc, .dwg nebo .dgn a .xls.

Pokud je předmětem plnění rovněž zpracování geodetického zaměření, zavazuje se zhotovitel předat toto zaměření v tištěné podobě a v digitální podobě ve formátu .dwg, resp. .dgn, případně odevzdat vytyčovací síť stavby a vytyčované body ve formátu .doc, nebo .xls.

**PŘÍLOHA č. 3**  
**VZOR PŘEDÁVACÍHO PROTOKOLU**

**Předávací protokol**

ke smlouvě o dílo č. [DOPLNÍ OBJEDNATEL]

Smluvní strany:

**Krajská správa silnic Libereckého kraje, příspěvková organizace**

se sídlem: České mládeže 632/32, 460 06 Liberec 6

IČO: 70946078

zapsaná v OR vedeném Krajským soudem v Ústí nad Labem pod sp. zn. Pr 86

dále jen „objednatel“

a

**IMCZ, spol. s r.o.**

se sídlem / místem podnikání Nám. J. Seiferta 698, 278 01 Kralupy nad Vltavou

IČ: 03723836

zapsaná/ý u Městského soudu v Praze pod značkou C 236752

dále jen „zhotovitel“

sepisují tento předávací protokol o předání díla na základě smlouvy o dílo č. [BUDE DOPLNĚNO], kterou výše uvedené smluvní strany uzavřely dne [BUDE DOPLNĚNO]

**Předmět a rozsah plnění:**

Smluvní strany potvrzují, že zhotovitel v níže uvedený den, měsíc a rok a v níže uvedeném místě předal toto dílo:

[BUDE DOPLNĚNO]

**Čas a místo předání:**

Smluvní strany potvrzují, že se předání uskutečnilo dne [BUDE DOPLNĚNO] na pracovišti Krajská správa silnic Libereckého kraje, příspěvková organizace, České mládeže 632/32, 460 06 Liberec 6.

**Oznámení o výhradách:**

*Objednatel potvrzuje, že provedl prohlídku předávaného díla a nemá žádné výhrady / má tyto výhrady:*  
[BUDE DOPLNĚNO]

*Objednatel s ohledem na uvedené výhrady dílo akceptuje a požaduje odstranění vad díla v souladu s podmínkami smlouvy. / Objednatel s ohledem na uvedené výhrady dílo odmítá a požaduje odstranění vad díla v souladu s podmínkami smlouvy.*

*Vyjádření zhotovitele k uvedeným výhradám:*

[BUDE DOPLNĚNO]

Smluvní strany svým podpisem shodně stvrzují pravdivost údajů uvedených v tomto předávacím protokolu.

Liberec [BUDE DOPLNĚNO]

Za objednatele

Za zhotovitele

.....

[BUDE DOPLNĚNO]

.....

[BUDE DOPLNĚNO]

**PŘÍLOHA č. 4**  
**PODROBNÝ ROZPIS CENY**

Příloha č. 4 Smlouvy - Rekapitulace nákladů k ocenění

Akce: Silnice III/29029 Jablonec nad Nisou (Mšeno), opěrná zed'

| <b>REKAPITULACE NÁKLADŮ</b>   |                      |                  |                    |
|---|----------------------|------------------|--------------------|
|   | Cena bez DPH<br>(Kč) | DPH 21%<br>(Kč)  | Cena s DPH<br>(Kč) |
| <b>1. Průzkumy a zaměření</b>   | <b>77 000,00</b>     | <b>16 170,00</b> | <b>93 170,00</b>   |
| Geodetické zaměření včetně zjištění aktuálního průběhu inženýrských sítí  | 15 000,00            | 3 150,00         | 18 150,00          |
| 1 ks vzorku asfaltových vrstev včetně laboratorního posouzení dle zákona o odpadech 541/2020 Sb.  | 10 000,00            | 2 100,00         | 12 100,00          |
| Dendrologický průzkum podél celého úseku  | 15 000,00            | 3 150,00         | 18 150,00          |
| Geotechnický průzkum v souladu s TP 76 - 1 ks vrtané sondy pro zed'   | 37 000,00            | 7 770,00         | 44 770,00          |
| <b>2. Projektová dokumentace DSP/PDPS</b>   | <b>259 000,00</b>    | <b>54 390,00</b> | <b>313 390,00</b>  |
| Projektová dokumentace pro společné povolení (sloučené územní a stavební povolení) v podrobnosti dokumentace k provádění stavby (DUSP/PDPS) | 259 000,00           | 54 390,00        | 313 390,00         |
| <b>3. Inženýrská činnost a zajištění povolení stavby</b>  | <b>47 000,00</b>     | <b>9 870,00</b>  | <b>56 870,00</b>   |
| Výkon IČ k získání nezbytných povolení včetně všech správních poplatků  | 47 000,00            | 9 870,00         | 56 870,00          |
| <b>4. Autorský dozor během realizace akce</b>   | <b>1 000,00</b>      | <b>210,00</b>    | <b>1 210,00</b>    |
| Autorský dozor  | 1 000,00             | 210,00           | 1 210,00           |
|   | 5                    | 200              |                    |
| <b>NÁKLADY CELKEM</b>   | <b>384 000,00</b>    | <b>80 640,00</b> | <b>464 640,00</b>  |

**PŘÍLOHA č. 5**  
**SEZNAM PODDODAVATELŮ**

Níže podepsaný účastník předkládá seznam poddodavatelů, které plánuje využít pro plnění veřejné zakázky s názvem „**Silnice III/29029 Jablonec nad Nisou (Mšeno), opěrná zed'**“:

| <b>Název a identifikace poddodavatele<br/>(Obchodní název, sídlo, IČO)</b> | <b>Slovní popis plnění poddodavatele</b> | <b>Poměr finančního objemu plnění poddodavatele k finančnímu objemu celkového plnění dle smlouvy (v %)</b> |
|--|--|--|
| -  | -  | -  |
| -  | -  | -  |
| -  | -  | -  |

.....  
IMCZ, spol. s r.o.  
Ing. Petr Kobza  
jednatel