

VÝKAZ DOSAVADNÍHO A NOVÉHO STAVU ÚDAJŮ KATASTRU NEMOVITOSTÍ

Dosavadní stav				Nový stav										
Označení pozemku parc. číslem	Výměra parcely		Druh pozemku Způsob využití	Označení pozemku parc. číslem	Výměra parcely		Druh pozemku Způsob využití	Typ stavby Způsob využití	Způsob určení výměr	Porovnání se stavem evidence právních vztahů				
	ha	m ²			ha	m ²				Díl přechází z pozemku označeného v katastru nemovitostí	dřívější poz. evidenci	Číslo listu vlastnictví	Výměra dílu	
												ha	m ²	
778/6										778/6		1247		
780/1										780/1		1196		
st. 813										st. 813		198		
st. 814										st. 814		255		
st. 815										st. 815		221		
st. 830										st. 830		341		
st. 966										st. 966		818		
st. 975										st. 975		776		
978										978		10001		
st. 1136										st. 1136		345		

GEOMETRICKÝ PLÁN pro vyznačení věcného břemene	Geometrický plán ověřil úředně oprávněný zeměměřický inženýr:		Stejnopis ověřil úředně oprávněný zeměměřický inženýr:		
	Jméno, příjmení: <i>Ing. Václav Janák</i>		Jméno, příjmení: <i>Ing. Václav Janák</i>		
	Číslo položky seznamu úředně oprávněných zeměměřických inženýrů: <i>1191/1995</i>		Číslo položky seznamu úředně oprávněných zeměměřických inženýrů: <i>1191/1995</i>		
	Dne: <i>10.2.2021</i> Číslo: <i>85/2021</i>		Dne: <i>16.2.2021</i> Číslo: <i>1191/1995</i>		
Nálezitostmi a přesností odpovídá právním předpisům.		Tento stejnopis odpovídá geometrickému plánu v elektronické podobě uloženému v dokumentaci katastrálního úřadu.			
Vyhotovitel: <i>Ing. Václav Janák</i> <i>Tovární 41, 772 00 Olomouc</i> <i>IČO: 45237425</i>		Katastrální úřad souhlasí s očišlováním parcel.		Ověření stejnopisu geometrického plánu v listinné podobě.	
Číslo plánu: <i>1116-3/2021</i>		KÚ pro Olomoucký kraj KP Prostějov Ing. Martin Dvořák PGP-219/2021-709 2021.02.18 22:21:56 CET			
Okres: <i>Prostějov</i>					
Obec: <i>Prostějov</i>					
Kat. území: <i>Vrahovice</i>					
Mapový list: <i>Prostějov 2-6/32,41</i>					
Dosavadním vlastníkům pozemků byla poskytnuta možnost seznámit se v terénu s průběhem navrhovaných nových hranic, které byly označeny předepsaným způsobem.					

Seznam souřadnic (S-JTSK)

Číslo bodu	Souřadnice pro zápis do KN			Číslo bodu	Souřadnice pro zápis do KN		
	Y	X	kód kv.		Y	X	kód kv.
226-352	556277.44	1133358.12	3	38	556248.35	1133338.22	3
241-18	556141.10	1133300.66	3	39	556244.16	1133336.03	3
879-128	556214.75	1133325.80	3	40	556243.91	1133337.01	3
1	556312.01	1133355.96	3	41	556235.84	1133333.40	3
2	556311.71	1133356.92	3	42	556234.88	1133333.10	3
3	556310.79	1133355.06	3	43	556235.24	1133334.26	3
4	556311.75	1133355.35	3	44	556228.68	1133331.28	3
5	556310.65	1133355.55	3	45	556228.45	1133332.26	3
6	556311.61	1133355.82	3	46	556221.94	1133329.51	3
7	556304.80	1133353.89	3	47	556221.66	1133330.47	3
8	556304.39	1133354.82	3	48	556214.70	1133327.29	3
9	556296.49	1133351.37	3	49	556213.73	1133327.03	3
10	556295.75	1133351.15	3	50	556213.99	1133328.12	3
11	556295.76	1133352.20	3	51	556211.83	1133326.58	3
12	556280.78	1133346.56	3	52	556211.61	1133327.56	3
13	556280.54	1133347.54	3	53	556208.68	1133325.61	3
14	556278.20	1133346.12	3	54	556208.60	1133326.63	3
15	556277.21	1133345.91	3	55	556207.77	1133325.73	3
16	556277.43	1133347.01	3	56	556207.38	1133327.16	3
17	556276.01	1133345.60	3	57	556207.10	1133326.16	3
18	556275.97	1133346.64	3	58	556206.37	1133327.15	3
19	556275.21	1133345.75	3	59	556206.51	1133326.16	3
20	556275.17	1133346.79	3	60	556202.52	1133325.08	3
21	556267.42	1133343.74	3	61	556201.54	1133324.79	3
22	556267.18	1133344.72	3	62	556201.90	1133325.95	3
23	556266.09	1133344.86	3	63	556197.39	1133323.37	3
24	556266.19	1133344.09	3	64	556197.08	1133324.32	3
25	556265.78	1133343.78	3	65	556182.21	1133319.12	3
26	556266.22	1133342.86	3	66	556182.42	1133320.22	3
27	556262.09	1133341.74	3	67	556181.46	1133319.93	3
28	556261.13	1133341.42	3	68	556175.03	1133316.85	3
29	556261.33	1133342.58	3	69	556174.06	1133316.56	3
30	556258.24	1133340.30	3	70	556174.39	1133317.70	3
31	556257.90	1133341.24	3	71	556167.56	1133314.70	3
32	556252.41	1133338.32	3	72	556167.25	1133315.66	3
33	556252.20	1133339.31	3	73	556167.06	1133314.52	3
34	556251.87	1133338.28	3	74	556166.40	1133315.36	3
35	556251.06	1133339.25	3	75	556166.66	1133313.92	3
36	556250.87	1133338.10	3	76	556165.92	1133314.62	3
37	556248.66	1133337.27	3	77	556166.04	1133313.47	3


Seznam souřadnic (S-JTSK)

Číslo bodu	Souřadnice pro zápis do KN			Číslo bodu	Souřadnice pro zápis do KN		
	Y	X	kód kv.		Y	X	kód kv.
78	556165.60	1133314.39	3	118	556180.85	1133325.94	3
79	556150.82	1133309.20	3	119	556178.74	1133329.42	3
80	556150.96	1133310.28	3	120	556179.70	1133329.71	3
81	556149.97	1133310.01	3	121	556201.62	1133323.97	3
82	556140.05	1133306.18	3	122	556202.62	1133324.15	3
83	556139.90	1133307.20	3	123	556202.17	1133321.94	3
84	556139.80	1133305.88	3	124	556202.41	1133322.01	3
85	556139.53	1133307.06	3	125	556202.89	1133322.15	3
86	556138.85	1133306.48	3	126	556203.13	1133322.23	3
87	556138.78	1133305.80	3	127	556203.61	1133317.50	3
88	556139.48	1133303.25	3	128	556204.09	1133317.64	3
89	556140.47	1133303.54	3	129	556214.01	1133325.57	3
90	556140.22	1133303.47	3	130	556214.25	1133325.65	3
91	556139.74	1133303.33	3	131	556214.97	1133325.87	3
92	556140.53	1133300.50	3	132	556215.15	1133320.91	3
93	556149.68	1133310.64	3	133	556215.63	1133321.05	3
94	556150.63	1133310.99	3	134	556235.08	1133331.92	3
95	556147.97	1133316.88	3	135	556236.09	1133332.21	3
96	556148.91	1133317.26	3	136	556251.40	1133336.67	3
97	556147.57	1133317.61	3	137	556251.65	1133336.74	3
98	556148.37	1133318.25	3	138	556252.13	1133336.88	3
99	556147.19	1133317.94	3	139	556252.37	1133336.95	3
100	556147.75	1133318.80	3	140	556253.03	1133331.94	3
101	556146.30	1133318.36	3	141	556253.52	1133332.08	3
102	556146.66	1133319.30	3	142	556261.47	1133339.61	3
103	556145.56	1133318.58	3	143	556261.75	1133339.69	3
104	556145.73	1133319.57	3	144	556262.27	1133339.84	3
105	556144.54	1133318.74	3	145	556262.52	1133339.91	3
106	556144.55	1133319.21	3	146	556262.10	1133338.38	3
107	556145.02	1133319.35	3	147	556262.59	1133338.49	3
108	556144.37	1133319.16	3	148	556264.56	1133350.98	3
109	556141.87	1133328.87	3	149	556265.60	1133351.35	3
110	556142.36	1133329.03	3	150	556264.62	1133351.75	3
111	556174.70	1133313.63	3	151	556265.97	1133353.33	3
112	556174.95	1133313.70	3	152	556266.87	1133352.85	3
113	556175.42	1133313.84	3	153	556267.00	1133353.29	3
114	556175.67	1133313.92	3	154	556266.18	1133354.09	3
115	556175.86	1133309.51	3	155	556276.51	1133357.35	3
116	556176.35	1133309.66	3	156	556277.64	1133356.65	3
117	556179.86	1133325.72	3	157	556276.43	1133357.83	3


Seznam souřadnic (S-JTSK)

Číslo bodu	Souřadnice pro zápis do KN		
	Y	X	kód kv.
158	556277.74	1133344.26	3
159	556277.98	1133344.33	3
160	556278.47	1133344.47	3
161	556278.71	1133344.54	3
162	556279.22	1133339.55	3
163	556279.70	1133339.69	3
164	556297.22	1133349.92	3
165	556296.98	1133349.85	3
166	556296.26	1133349.64	3
167	556296.50	1133349.70	3
168	556297.92	1133344.98	3
169	556298.43	1133345.14	3


Přehled kladu výkresů



výkres 1

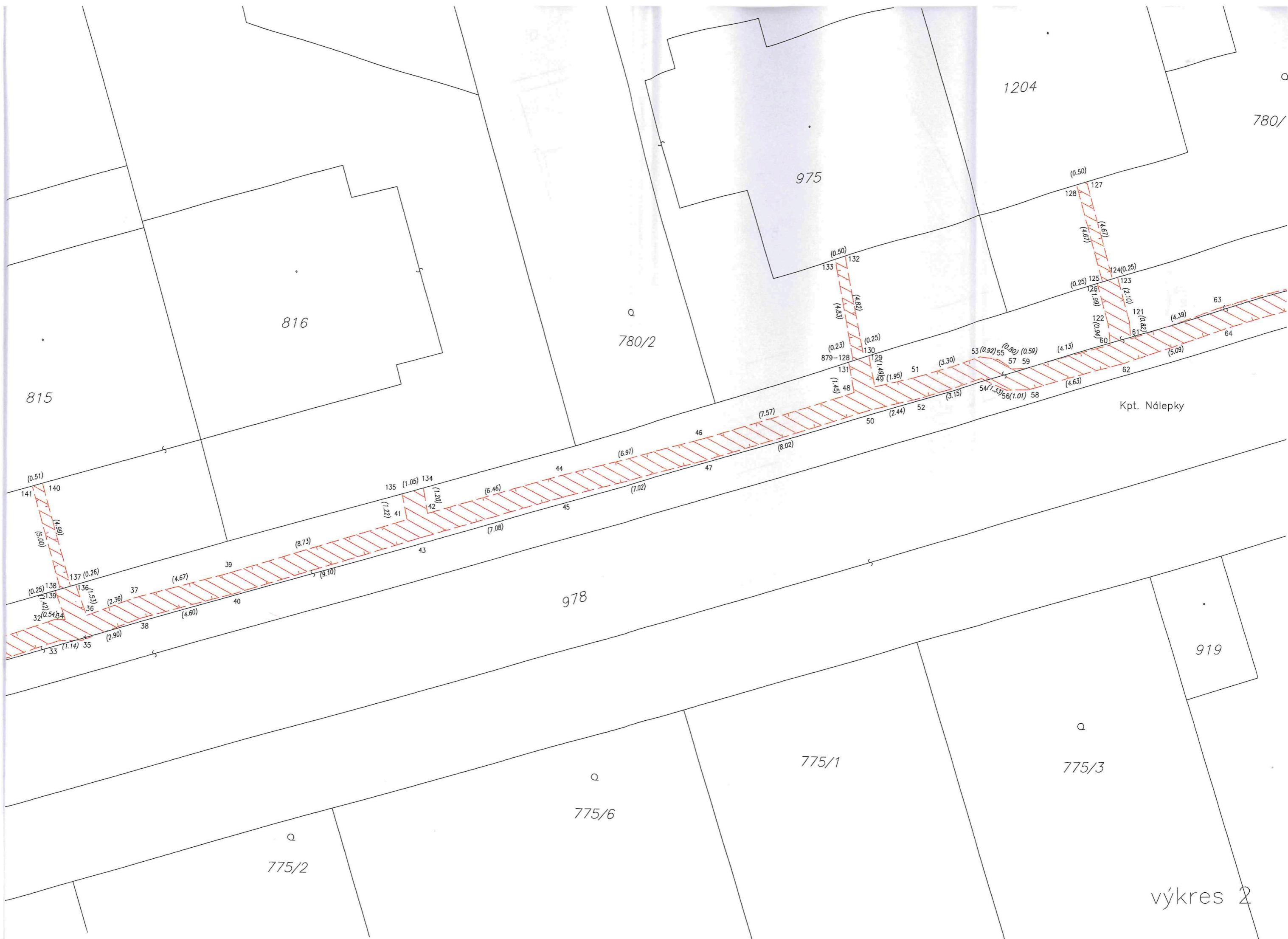


výkres 2



výkres 3







výkres 3