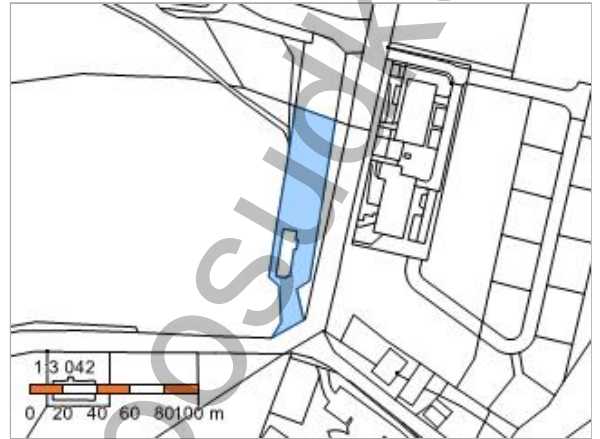


Informace o pozemku

| | |
|---------------------------|---|
| Parcelní číslo: | 607 |
| Obec: | Loučná pod Klínovcem [546518] |
| Katastrální území: | Loučná pod Klínovcem [687057] |
| Číslo LV: | 1 |
| Výměra [m ²]: | 2594 |
| Typ parcely: | Parcela katastru nemovitostí |
| Mapový list: | |
| Určení výměry: | Graficky nebo v digitalizované mapě |
| Způsob využití: | ostatní komunikace |
| Druh pozemku: | ostatní plocha |



Vlastníci, jiní oprávnění

| Vlastnické právo | Podíl |
|---|-------|
| Město Loučná pod Klínovcem, Loučná 89, 43191 Loučná pod Klínovcem | |

Způsob ochrany nemovitosti

Nejsou evidovány žádné způsoby ochrany.

Seznam BPEJ

Parcela nemá evidované BPEJ.

Omezení vlastnického práva

| Typ |
|-------------------------------|
| Věcné břemeno (podle listiny) |
| Věcné břemeno chůze a jízdy |

Jiné zápisy

Nejsou evidovány žádné jiné zápisy.

↗ Řízení, v rámci kterých byl k nemovitosti zapsán cenový údaj

Nemovitost je v územním obvodu, kde státní správu katastru nemovitostí ČR vykonává [Katastrální úřad pro Ústecký kraj, Katastrální pracoviště Chomutov](#)

Informace o pozemku

| | |
|---------------------------|---|
| Parcelní číslo: | 608 |
| Obec: | Loučná pod Klínovcem [546518] |
| Katastrální území: | Loučná pod Klínovcem [687057] |
| Číslo LV: | 1 |
| Výměra [m ²]: | 631 |
| Typ parcely: | Parcela katastru nemovitostí |
| Mapový list: | |
| Určení výměry: | Graficky nebo v digitalizované mapě |
| Druh pozemku: | trvalý travní porost |



Vlastníci, jiní oprávnění

| | |
|---|-------|
| Vlastnické právo | Podíl |
| Město Loučná pod Klínovcem, Loučná 89, 43191 Loučná pod Klínovcem | |

Způsob ochrany nemovitosti

| |
|-----------------------|
| Název |
| zemědělský půdní fond |

Seznam BPEJ

| BPEJ | Výměra |
|-----------------------|--------|
| 93624 | 631 |

Omezení vlastnického práva

| |
|-------------------------------|
| Typ |
| Věcné břemeno (podle listiny) |

Jiné zápisy

| |
|-----------------------------|
| Typ |
| Změna výměr obnovou operátu |

↗ Řízení, v rámci kterých byl k nemovitosti zapsán cenový údaj

Nemovitost je v územním obvodu, kde státní správu katastru nemovitostí ČR vykonává [Katastrální úřad pro Ústecký kraj, Katastrální pracoviště Chomutov](#)

Informace o pozemku

| | |
|---------------------------|---|
| Parcelní číslo: | 590/2 |
| Obec: | Loučná pod Klínovcem [546518] |
| Katastrální území: | Loučná pod Klínovcem [687057] |
| Číslo LV: | 1 |
| Výměra [m ²]: | 1114 |
| Typ parcely: | Parcela katastru nemovitostí |
| Mapový list: | |
| Určení výměry: | Graficky nebo v digitalizované mapě |
| Způsob využití: | ostatní komunikace |
| Druh pozemku: | ostatní plocha |



Vlastníci, jiní oprávnění

| Vlastnické právo | Podíl |
|---|-------|
| Město Loučná pod Klínovcem, Loučná 89, 43191 Loučná pod Klínovcem | |

Způsob ochrany nemovitosti

Nejsou evidovány žádné způsoby ochrany.

Seznam BPEJ

Parcela nemá evidované BPEJ.

Omezení vlastnického práva

| Typ |
|--|
| Věcné břemeno zřizování a provozování vedení |

Jiné zápisy

Nejsou evidovány žádné jiné zápisy.

↗ Řízení, v rámci kterých byl k nemovitosti zapsán cenový údaj

Nemovitost je v územním obvodu, kde státní správu katastru nemovitostí ČR vykonává [Katastrální úřad pro Ústecký kraj, Katastrální pracoviště Chomutov](#)

Informace o pozemku

| | |
|---------------------------|---|
| Parcelní číslo: | 590/3 |
| Obec: | Loučná pod Klínovcem [546518] |
| Katastrální území: | Loučná pod Klínovcem [687057] |
| Číslo LV: | 1 |
| Výměra [m ²]: | 223 |
| Typ parcely: | Parcela katastru nemovitostí |
| Mapový list: | |
| Určení výměry: | Graficky nebo v digitalizované mapě |
| Způsob využití: | nepločná půda |
| Druh pozemku: | ostatní plocha |



Vlastníci, jiní oprávnění

| Vlastnické právo | Podíl |
|---|-------|
| Město Loučná pod Klínovcem, Loučná 89, 43191 Loučná pod Klínovcem | |

Způsob ochrany nemovitosti

Nejsou evidovány žádné způsoby ochrany.

Seznam BPEJ

Parcela nemá evidované BPEJ.

Omezení vlastnického práva

Nejsou evidována žádná omezení.

Jiné zápisy

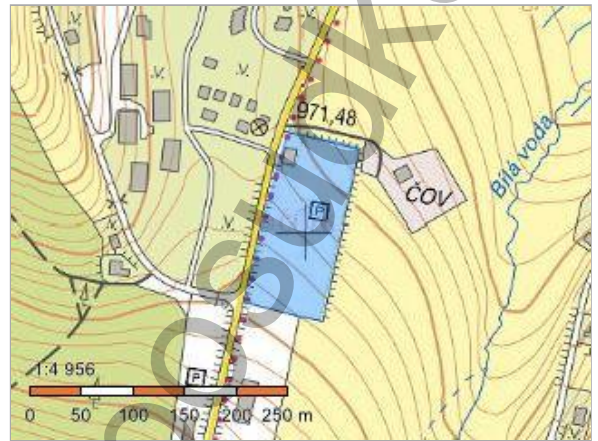
Nejsou evidovány žádné jiné zápisy.

↗ Řízení, v rámci kterých byl k nemovitosti zapsán cenový údaj

Nemovitost je v územním obvodu, kde státní správu katastru nemovitostí ČR vykonává [Katastrální úřad pro Ústecký kraj, Katastrální pracoviště Chomutov](#)

Informace o pozemku

| | |
|---------------------------|---|
| Parcelní číslo: | 1172/5 |
| Obec: | Loučná pod Klínovcem [546518] |
| Katastrální území: | Háj u Loučné pod Klínovcem [687049] |
| Číslo LV: | 1 |
| Výměra [m ²]: | 12496 |
| Typ parcely: | Parcela katastru nemovitostí |
| Mapový list: | |
| Určení výměry: | Graficky nebo v digitalizované mapě |
| Způsob využití: | ostatní komunikace |
| Druh pozemku: | ostatní plocha |



Vlastníci, jiní oprávnění

| | |
|---|-------|
| Vlastnické právo | Podíl |
| Město Loučná pod Klínovcem, Loučná 89, 43191 Loučná pod Klínovcem | |

Způsob ochrany nemovitosti

Nejsou evidovány žádné způsoby ochrany.

Seznam BPEJ

Parcela nemá evidované BPEJ.

Omezení vlastnického práva

Nejsou evidována žádná omezení.

Jiné zápisy

| |
|-----------------------------|
| Typ |
| Změna výměr obnovou operátu |

↗ Řízení, v rámci kterých byl k nemovitosti zapsán cenový údaj

Nemovitost je v územním obvodu, kde státní správu katastru nemovitostí ČR vykonává [Katastrální úřad pro Ústecký kraj, Katastrální pracoviště Chomutov](#)

Informace o pozemku

| | |
|---------------------------|---|
| Parcelní číslo: | st. 322 |
| Obec: | Loučná pod Klínovcem [546518] |
| Katastrální území: | Háj u Loučné pod Klínovcem [687049] |
| Číslo LV: | 1 |
| Výměra [m ²]: | 226 |
| Typ parcely: | Parcela katastru nemovitostí |
| Mapový list: | |
| Určení výměry: | Graficky nebo v digitalizované mapě |
| Druh pozemku: | zastavěná plocha a nádvoří |



Součástí je stavba

| | |
|---------------------------|---|
| Budova s číslem popisným: | Háj [87041] ; č. p. 207; stavba občanského vybavení |
| Stavba stojí na pozemku: | p. č. st. 322 |
| Stavební objekt: | č. p. 207 |
| Adresní místa: | č. p. 207 |

Vlastníci, jiní oprávnění

| | |
|---|-------|
| Vlastnické právo | Podíl |
| Město Loučná pod Klínovcem, Loučná 89, 43191 Loučná pod Klínovcem | |

Způsob ochrany nemovitosti

Nejsou evidovány žádné způsoby ochrany.

Seznam BPEJ

Parcela nemá evidované BPEJ.

Omezení vlastnického práva

Nejsou evidována žádná omezení.

Jiné zápisy

Nejsou evidovány žádné jiné zápisy.

↗ Řízení, v rámci kterých byl k nemovitosti zapsán cenový údaj

Nemovitost je v územním obvodu, kde státní správu katastru nemovitostí ČR vykonává [Katastrální úřad pro Ústecký kraj, Katastrální pracoviště Chomutov](#)

Informace o pozemku

| | |
|---------------------------|---|
| Parcelní číslo: | st. 292 |
| Obec: | Loučná pod Klínovcem [546518] |
| Katastrální území: | Loučná pod Klínovcem [687057] |
| Číslo LV: | 410 |
| Výměra [m ²]: | 239 |
| Typ parcely: | Parcela katastru nemovitostí |
| Mapový list: | |
| Určení výměry: | Ze souřadnic v S-JTSK |
| Druh pozemku: | zastavěná plocha a nádvoří |



Součástí je stavba

| | |
|---------------------------|--|
| Budova s číslem popisným: | Loučná [87050] ; č. p. 110; stavba občanského vybavení |
| Stavba stojí na pozemku: | p. č. st. 292 |
| Stavební objekt: | č. p. 110 |
| Adresní místa: | č. p. 110 |

Vlastníci, jiní oprávnění

| | |
|--|-------|
| Vlastnické právo | Podíl |
| Active Klínovec s.r.o., Vinařického 131/6, Vyšehrad, 12800 Praha 2 | |

Způsob ochrany nemovitosti

Nejsou evidovány žádné způsoby ochrany.

Seznam BPEJ

Parcela nemá evidované BPEJ.

Omezení vlastnického práva

Nejsou evidována žádná omezení.

Jiné zápisy

Nejsou evidovány žádné jiné zápisy.

➤ Řízení, v rámci kterých byl k nemovitosti zapsán cenový údaj

Nemovitost je v územním obvodu, kde státní správu katastru nemovitostí ČR vykonává [Katastrální úřad pro Ústecký kraj, Katastrální pracoviště Chomutov](#)

OV – PLOCHY OBČANSKÉHO VYBAVENÍ

OV-S, OV-N

OV-S

OV-N

Převažující využití:

- občanská vybavenost v parteru (přízemí, případně ještě patro) s bydlením v dalších podlažích

Přípustné využití:

- stavby a zařízení školství a výchovy
- stavby a zařízení kultury a osvěty
- stavby církevní
- stavby a zařízení zdravotnictví a sociální péče
- stavby a zařízení veřejného stravování a ubytování
- stavby a zařízení služeb, maloobchodu do 1000 m² zastavěné plochy
- byty
- provozy nezbytných garáží (nutné pro provoz areálu)
- stavby a zařízení technického vybavení
- místní a účelové komunikace
- veřejná prostranství a plochy okrasné a rekreační zeleně s prvky drobné architektury a uličním mobiliářem
- vodní plochy, retenční nádrže
- pro plochu **P.LO.1** je zároveň přípustné:
 - zařízení organizované i neorganizované tělovýchovy - otevřená i krytá
 - sportoviště s nezbytným příslušenstvím
 - zařízení technických sportů

Podmíněně přípustné využití:

- za předpokladu, že bude vždy prokázáno výpočtem dle platného metodického pokynu nebo jiné legislativní úpravy, případně posudkem oprávněné osoby, že uvedená funkce nebude svými negativními vlivy omezovat plochy hlavního a přípustného využití
 - stavby a zařízení řemeslných provozů (např. instalatérství, pokrývačství, truhlářství, klempířství, apod.), stavby a zařízení nerušící výroby,
 - sklady do 1000 m² zastavěné plochy (např. opravny, servisní provozovny, apod.)
 - hřiště
- v případě chybějících normových míst pro stávající zástavbu a obsluhu území
 - parkoviště na striktně omezených plochách

Nepřípustné využití:

- veškeré neuvedené stavby a činnosti, které jsou v rozporu s převažujícím využitím

Podmínky prostorového uspořádání a základní podmínky ochrany krajinného rázu:

- výšková hladina nepřekročí 4 nadzemní podlaží + podkroví, s výjimkou bodových a nárožních dominant (např. věž)
- parkovací místa v normovém množství budou umístěna na pozemku stavby
- pro plochy **Z.LO.31, P.LO.1, Z.HA.36, P.HA.3** výšková hladina bude mít minimálně 3 nadzemní podlaží a vstupní podlaží obsazené funkcemi převažující občanské vybavenosti

RH – PLOCHY REKREACE hromadné **RH-S, RH-N, RH-N II**



Převažující využití:

- sportovní a rekreační aktivity s ubytováním

Přípustné využití:

- zařízení organizované i neorganizované tělovýchovy - otevřená i krytá
- sportoviště s nezbytným příslušenstvím
- zařízení technických sportů
- byty majitelů a správců
- ubytování, včetně penzionů
- technické vybavení nutné pro funkci stávajících objektů a služeb
- místní a účelové komunikace
- veřejná prostranství a plochy okrasné a rekreační zeleně s prvky drobné architektury a mobiliářem pro relaxaci
- stavby a zařízení péče o děti, školská zařízení
- stavby a zařízení pro maloobchodní a stravovací služby
- zdravotnické stavby a jejich zařízení
- stavby a zařízení pro kulturu a církevní účely
- stavby a zařízení pro administrativu
- hřiště
- dětský park (hřiště typu „Mamutíkův vodní park“ v Dolní Moravě, „Království lesa“ a „Stezka v korunách stromů“ v Lipně nad Vltavou)

Podmíněně přípustné využití:

- pro plochu **Z.LO.21** platí podmínka respektování všech požadavků vyplývajících ze zákona 114/1992 Sb. a souvisejících předpisů ve vazbě na VKP
- pro plochu **Z.LO.12, 14** platí podmínka respektování všech požadavků vyplývajících ze zákona 114/1992 Sb.
- plochy sjezdovek – jen dojezdové úseky do ubytovacích kapacit, nesmí jít o samostatné sjezdové tratě

Nepřípustné využití:


- veškeré stavby a činnosti nesouvisející s převažujícím a přípustným využitím

Podmínky prostorového uspořádání a základní podmínky ochrany krajinného rázu:

- výšková hladina zástavby nepřekročí 4 nadzemní podlaží + podkroví
- výšková hladina zástavby nepřekročí 5 nadzemních podlaží + podkroví pro plochu **Z.LO.29** s výjimkou bodové dominanty (věž, apod.), kde může být max. 6 NP
- pro plochu **Z.LO.21** – ve spodní (výškově méně exponované) části plochy je přípustné 7 nadzemních podlaží
- u vybraných ploch, které navazují na plochy sjezdovek bez doprovodné účelové komunikace, max. 1 NP bez podkroví

TI – PLOCHY TECHNICKÉ INFRASTRUKTURY

TI-S, TI-N



Převažující využití:

- využití a umístění staveb technické infrastruktury

Přípustné využití:

- sítě a související zařízení technické infrastruktury
- veřejná a vyhrazená zeleň, liniová stromořadí
- nezbytné technické a dopravní zázemí
- sběrné dvory
- plochy pro odkládání inertního a biologického odpadu, sběrné dvory

Podmíněně přípustné využití:

- pokud bude výkon v rozsahu technického zařízení budov také stavby a zařízení výroby elektrické energie a tepla (např. fotovoltaické a malé vodní elektrárny, kotelny a generátory, kogenerační jednotky, bioplynové stanice)

Nepřípustné využití:

- veškeré stavby a činnosti, které jsou v rozporu s převažujícím využitím

Podmínky prostorového uspořádání a základní podmínky ochrany krajinného rázu:

- stavby a zařízení budou minimalizovat negativní dopad na krajinný ráz

DS – PLOCHY DOPRAVNÍ INFRASTRUKTURY – silniční
DS-S, DS-N

DS-S

DS-N

Převažující využití:

- silniční doprava regionální a nadmístní

Přípustné využití:

- cyklostezky, chodníky
- technická infrastruktura
- liniová stromořadí, veřejná zeleň
- odstavná stání
- čerpací stanice pohonných hmot
- přemostění silnice pro lyžaře a pěší

Nepřípustné využití:

- veškeré neuvedené stavby a činnosti, které jsou v rozporu s převažujícím využitím

Informace o pozemku

| | |
|---------------------------|---|
| Parcelní číslo: | 460/56 |
| Obec: | Loučná pod Klínovcem [546518] |
| Katastrální území: | Loučná pod Klínovcem [687057] |
| Číslo LV: | 658 |
| Výměra [m ²]: | 1335 |
| Typ parcely: | Parcela katastru nemovitostí |
| Mapový list: | |
| Určení výměry: | Ze souřadnic v S-JTSK |
| Druh pozemku: | trvalý travní porost |



Vlastníci, jiní oprávnění

| | |
|--|-------|
| Vlastnické právo | Podíl |
| Deribo s.r.o., Lochotínská 1108/18, Severní Předměstí, 30100 Plzeň | |

Způsob ochrany nemovitosti

| |
|-----------------------|
| Název |
| zemědělský půdní fond |

Seznam BPEJ

| BPEJ | Výměra |
|-----------------------|--------|
| 94068 | 1335 |

Omezení vlastnického práva

| |
|-------------------------------|
| Typ |
| Věcné břemeno (podle listiny) |

Jiné zápisy

Nejsou evidovány žádné jiné zápisy.

Řízení, v rámci kterých byl k nemovitosti zapsán cenový údaj

Více informací k cenovým údajům naleznete v k aplikaci.

Nemovitost je v územním obvodu, kde státní správu katastru nemovitostí ČR vykonává [Katastrální úřad pro Ústecký kraj, Katastrální pracoviště Chomutov](#)

Informace o pozemku

| | |
|---------------------------|---|
| Parcelní číslo: | 524/2 |
| Obec: | Loučná pod Klínovcem [546518] |
| Katastrální území: | Háj u Loučné pod Klínovcem [687049] |
| Číslo LV: | 508 |
| Výměra [m ²]: | 586 |
| Typ parcely: | Parcela katastru nemovitostí |
| Mapový list: | |
| Určení výměry: | Graficky nebo v digitalizované mapě |
| Druh pozemku: | trvalý travní porost |



Vlastníci, jiní oprávnění

| | |
|--|-------|
| Vlastnické právo | Podíl |
| Lebbing Kateřina, Fialková 1017, 33027 Vejprnice | |

Způsob ochrany nemovitosti

| |
|-----------------------|
| Název |
| zemědělský půdní fond |

Seznam BPEJ

| BPEJ | Výměra |
|-----------------------|--------|
| 93654 | 586 |

Omezení vlastnického práva

Nejsou evidována žádná omezení.

Jiné zápisy

Nejsou evidovány žádné jiné zápisy.

Řízení, v rámci kterých byl k nemovitosti zapsán cenový údaj

Více informací k cenovým údajům naleznete v k aplikaci.

Nemovitost je v územním obvodu, kde státní správu katastru nemovitostí ČR vykonává [Katastrální úřad pro Ústecký kraj, Katastrální pracoviště Chomutov](#)

Informace o pozemku

| | |
|---------------------------|---|
| Parcelní číslo: | 325/141 |
| Obec: | Loučná pod Klínovcem [546518] |
| Katastrální území: | Loučná pod Klínovcem [687057] |
| Číslo LV: | 156 |
| Výměra [m ²]: | 50 |
| Typ parcely: | Parcela katastru nemovitostí |
| Mapový list: | |
| Určení výměry: | Graficky nebo v digitalizované mapě |
| Druh pozemku: | trvalý travní porost |



Vlastníci, jiní oprávnění

| | |
|--|-------|
| Vlastnické právo | Podíl |
| Kalachová Běla, Mladenovova 3230/1, Modřany, 14300 Praha 4 | |

Způsob ochrany nemovitosti

| |
|-----------------------|
| Název |
| zemědělský půdní fond |

Seznam BPEJ

| BPEJ | Výměra |
|-----------------------|--------|
| 94068 | 50 |

Omezení vlastnického práva

Nejsou evidována žádná omezení.

Jiné zápisy

Nejsou evidovány žádné jiné zápisy.

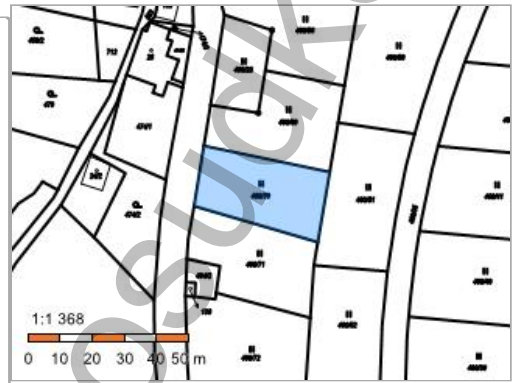
📌 Řízení, v rámci kterých byl k nemovitosti zapsán cenový údaj

Více informací k cenovým údajům naleznete v k aplikaci.

Nemovitost je v územním obvodu, kde státní správu katastru nemovitostí ČR vykonává [Katastrální úřad pro Ústecký kraj, Katastrální pracoviště Chomutov](#)

Informace o pozemku

| | |
|---------------------------|---|
| Parcelní číslo: | 460/70 |
| Obec: | Loučná pod Klínovcem [546518] |
| Katastrální území: | Loučná pod Klínovcem [687057] |
| Číslo LV: | 681 |
| Výměra [m ²]: | 816 |
| Typ parcely: | Parcela katastru nemovitostí |
| Mapový list: | |
| Určení výměry: | Graficky nebo v digitalizované mapě |
| Druh pozemku: | trvalý travní porost |



Vlastníci, jiní oprávnění

| | |
|--|-------|
| Vlastnické právo | Podíl |
| RFP Klínovec beta s.r.o., Krkonošská 2001/16, Vinohrady, 12000 Praha 2 | |

Způsob ochrany nemovitosti

| |
|-----------------------|
| Název |
| zemědělský půdní fond |

Seznam BPEJ

| BPEJ | Výměra |
|-----------------------|--------|
| 94068 | 816 |

Omezení vlastnického práva

Nejsou evidována žádná omezení.

Jiné zápisy

Nejsou evidovány žádné jiné zápisy.

 Řízení, v rámci kterých byl k nemovitosti zapsán cenový údaj

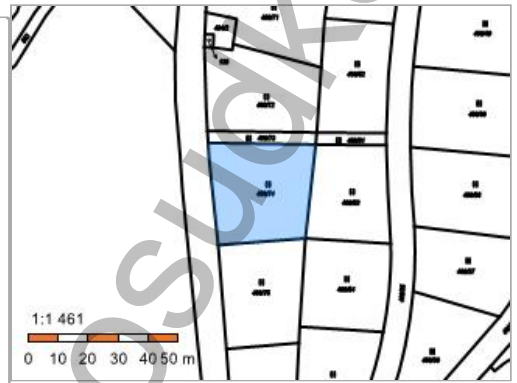
Více informací k cenovým údajům naleznete v k aplikaci.

Nemovitost je v územním obvodu, kde státní správu katastru nemovitostí ČR vykonává [Katastrální úřad pro Ústecký kraj, Katastrální pracoviště Chomutov](#)

Zobrazené údaje mají informativní charakter. Platnost dat k 29.11.2020 08:00.

Informace o pozemku

| | |
|---------------------------|---|
| Parcelní číslo: | 460/74 |
| Obec: | Loučná pod Klínovcem [546518] |
| Katastrální území: | Loučná pod Klínovcem [687057] |
| Číslo LV: | 679 |
| Výměra [m ²]: | 1052 |
| Typ parcely: | Parcela katastru nemovitostí |
| Mapový list: | |
| Určení výměry: | Graficky nebo v digitalizované mapě |
| Druh pozemku: | trvalý travní porost |



Vlastníci, jiní oprávnění

| | |
|--|-------|
| Vlastnické právo | Podíl |
| RFP Sigma s.r.o., Krkonošská 2001/16, Vinohrady, 12000 Praha 2 | |

Způsob ochrany nemovitosti

| |
|-----------------------|
| Název |
| zemědělský půdní fond |

Seznam BPEJ

| BPEJ | Výměra |
|-----------------------|--------|
| 94068 | 1052 |

Omezení vlastnického práva

Nejsou evidována žádná omezení.

Jiné zápisy

Nejsou evidovány žádné jiné zápisy.

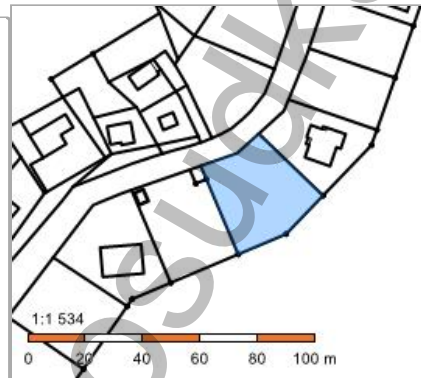
📍 Řízení, v rámci kterých byl k nemovitosti zapsán cenový údaj

Více informací k cenovým údajům naleznete v k aplikaci.

Nemovitost je v územním obvodu, kde státní správu katastru nemovitostí ČR vykonává [Katastrální úřad pro Ústecký kraj, Katastrální pracoviště Chomutov](#)

Informace o pozemku

| | |
|---------------------------|---|
| Parcelní číslo: | 655/35 |
| Obec: | Loučná pod Klínovcem [546518] |
| Katastrální území: | Háj u Loučné pod Klínovcem [687049] |
| Číslo LV: | 400 |
| Výměra [m ²]: | 966 |
| Typ parcely: | Parcela katastru nemovitostí |
| Mapový list: | |
| Určení výměry: | Graficky nebo v digitalizované mapě |
| Druh pozemku: | trvalý travní porost |



Vlastníci, jiní oprávnění

| | |
|--|-------|
| Vlastnické právo | Podíl |
| AURIS CENTRUM s.r.o., Hnězdenská 735/6, Troja, 18100 Praha 8 | |

Způsob ochrany nemovitosti

| |
|-----------------------|
| Název |
| zemědělský půdní fond |

Seznam BPEJ

| BPEJ | Výměra |
|-----------------------|--------|
| 93654 | 966 |

Omezení vlastnického práva

Nejsou evidována žádná omezení.

Jiné zápisy

Nejsou evidovány žádné jiné zápisy.

✚ Řízení, v rámci kterých byl k nemovitosti zapsán cenový údaj

| | |
|---------------------------------|------------|
| V-1754/2020-503 | 15.04.2020 |
|---------------------------------|------------|

Více informací k cenovým údajům naleznete v k aplikaci.

Nemovitost je v územním obvodu, kde státní správu katastru nemovitostí ČR vykonává [Katastrální úřad pro Ústecký kraj, Katastrální pracoviště Chomutov](#)

Informace o pozemku

| | |
|---------------------------|---|
| Parcelní číslo: | 396/45 |
| Obec: | Loučná pod Klínovcem [546518] |
| Katastrální území: | Loučná pod Klínovcem [687057] |
| Číslo LV: | 544 |
| Výměra [m ²]: | 735 |
| Typ parcely: | Parcela katastru nemovitostí |
| Mapový list: | |
| Určení výměry: | Ze souřadnic v S-JTSK |
| Druh pozemku: | trvalý travní porost |



Vlastníci, jiní oprávnění

| | |
|--|-------|
| Vlastnické právo | Podíl |
| GLOB Klínovec, s.r.o., Argentinská 286/38, Holešovice, 17000 Praha 7 | |

Způsob ochrany nemovitosti

| |
|-----------------------|
| Název |
| zemědělský půdní fond |

Seznam BPEJ

| BPEJ | Výměra |
|-----------------------|--------|
| 94068 | 637 |
| 93624 | 98 |

Omezení vlastnického práva

Nejsou evidována žádná omezení.

Jiné zápisy

Nejsou evidovány žádné jiné zápisy.

✚ Řízení, v rámci kterých byl k nemovitosti zapsán cenový údaj

| | |
|---------------------------------|------------|
| V-6041/2014-503 | 27.08.2014 |
| V-4837/2020-503 | 25.08.2020 |

Více informací k cenovým údajům naleznete v k aplikaci.

Nemovitost je v územním obvodu, kde státní správu katastru nemovitostí ČR vykonává [Katastrální úřad pro Ústecký kraj, Katastrální pracoviště Chomutov](#)

Informace o pozemku

| | |
|---------------------------|---|
| Parcelní číslo: | 396/46 |
| Obec: | Loučná pod Klínovcem [546518] |
| Katastrální území: | Loučná pod Klínovcem [687057] |
| Číslo LV: | 544 |
| Výměra [m ²]: | 995 |
| Typ parcely: | Parcela katastru nemovitostí |
| Mapový list: | |
| Určení výměry: | Ze souřadnic v S-JTSK |
| Druh pozemku: | trvalý travní porost |



Vlastníci, jiní oprávnění

| | |
|--|-------|
| Vlastnické právo | Podíl |
| GLOB Klínovec, s.r.o., Argentinská 286/38, Holešovice, 17000 Praha 7 | |

Způsob ochrany nemovitosti

| |
|-----------------------|
| Název |
| zemědělský půdní fond |

Seznam BPEJ

| BPEJ | Výměra |
|-----------------------|--------|
| 93624 | 995 |

Omezení vlastnického práva

Nejsou evidována žádná omezení.

Jiné zápisy

Nejsou evidovány žádné jiné zápisy.

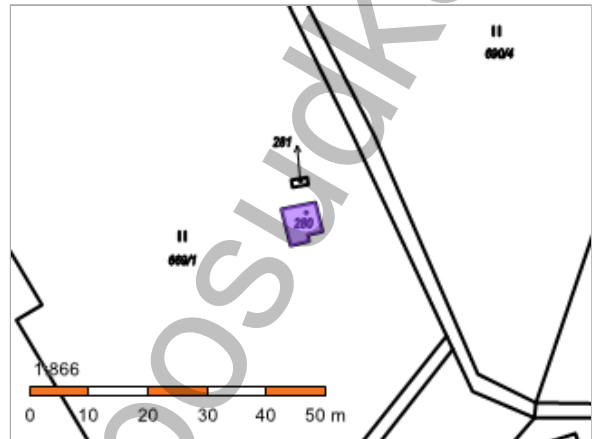
📍 Řízení, v rámci kterých byl k nemovitosti zapsán cenový údaj

Více informací k cenovým údajům naleznete v k aplikaci.

Nemovitost je v územním obvodu, kde státní správu katastru nemovitostí ČR vykonává [Katastrální úřad pro Ústecký kraj, Katastrální pracoviště Chomutov](#)

Informace o pozemku

| | |
|---------------------------|---|
| Parcelní číslo: | st. 280 |
| Obec: | Loučná pod Klínovcem [546518] |
| Katastrální území: | Loučná pod Klínovcem [687057] |
| Číslo LV: | 304 |
| Výměra [m ²]: | 32 |
| Typ parcely: | Parcela katastru nemovitostí |
| Mapový list: | |
| Určení výměry: | Graficky nebo v digitalizované mapě |
| Druh pozemku: | zastavěná plocha a nádvoří |



Součástí je stavba

| | |
|--|-------------------------------|
| Budova bez čísla popisného nebo evidenčního: | jiná stavba |
| Stavba stojí na pozemku: | p. č. st. 280 |

Vlastníci, jiní oprávnění

| Vlastnické právo | Podíl |
|--|-------|
| SKIAREÁL KLÍNOVEC s.r.o., Belgická 681/5, Vinohrady, 12000 Praha 2 | |

Způsob ochrany nemovitosti

Nejsou evidovány žádné způsoby ochrany.

Seznam BPEJ

Parcela nemá evidované BPEJ.

Omezení vlastnického práva

Nejsou evidována žádná omezení.

Jiné zápisy

Nejsou evidovány žádné jiné zápisy.

↗ Řízení, v rámci kterých byl k nemovitosti zapsán cenový údaj

Nemovitost je v územním obvodu, kde státní správu katastru nemovitostí ČR vykonává [Katastrální úřad pro Ústecký kraj, Katastrální pracoviště Chomutov](#)

Informace o pozemku

Parcelní číslo: [st. 281](#) ↗
Obec: [Loučná pod Klínovcem \[546518\]](#) ↗
Katastrální území: [Loučná pod Klínovcem \[687057\]](#)
Číslo LV: [304](#)
Výměra [m²]: 4
Typ parcely: Parcela katastru nemovitostí
Mapový list:
Určení výměry: Graficky nebo v digitalizované mapě
Druh pozemku: zastavěná plocha a nádvoří
Stavba na pozemku: [bez čp / č. ev., stavba technického vybavení](#)



Vlastníci, jiní oprávnění

| Vlastnické právo | Podíl |
|--|-------|
| SKIAREÁL KLÍNOVEC s.r.o., Belgická 681/5, Vinohrady, 12000 Praha 2 | |

Způsob ochrany nemovitosti

Nejsou evidovány žádné způsoby ochrany.

Seznam BPEJ

Parcela nemá evidované BPEJ.

Omezení vlastnického práva

Nejsou evidována žádná omezení.

Jiné zápisy

Nejsou evidovány žádné jiné zápisy.

↗ Řízení, v rámci kterých byl k nemovitosti zapsán cenový údaj

Nemovitost je v územním obvodu, kde státní správu katastru nemovitostí ČR vykonává [Katastrální úřad pro Ústecký kraj, Katastrální pracoviště Chomutov](#) ↗

Informace o pozemku

| | |
|---------------------------|---|
| Parcelní číslo: | 669/1 |
| Obec: | Loučná pod Klínovcem [546518] |
| Katastrální území: | Loučná pod Klínovcem [687057] |
| Číslo LV: | 304 |
| Výměra [m ²]: | 6383 |
| Typ parcely: | Parcela katastru nemovitostí |
| Mapový list: | |
| Určení výměry: | Graficky nebo v digitalizované mapě |
| Druh pozemku: | trvalý travní porost |



Vlastníci, jiní oprávnění

| | |
|--|-------|
| Vlastnické právo | Podíl |
| SKIAREÁL KLÍNOVEC s.r.o., Belgická 681/5, Vinohrady, 12000 Praha 2 | |

Způsob ochrany nemovitosti

| |
|-----------------------|
| Název |
| zemědělský půdní fond |

Seznam BPEJ

| BPEJ | Výměra |
|-----------------------|--------|
| 93654 | 5497 |
| 97543 | 886 |

Omezení vlastnického práva

Nejsou evidována žádná omezení.

Jiné zápisy

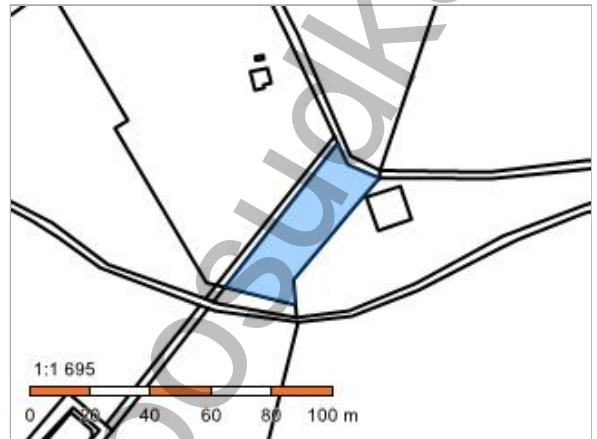
Nejsou evidovány žádné jiné zápisy.

↗ Řízení, v rámci kterých byl k nemovitosti zapsán cenový údaj

Nemovitost je v územním obvodu, kde státní správu katastru nemovitostí ČR vykonává [Katastrální úřad pro Ústecký kraj, Katastrální pracoviště Chomutov](#)

Informace o pozemku

| | |
|---------------------------|---|
| Parcelní číslo: | 669/2 |
| Obec: | Loučná pod Klínovcem [546518] |
| Katastrální území: | Loučná pod Klínovcem [687057] |
| Číslo LV: | 304 |
| Výměra [m ²]: | 985 |
| Typ parcely: | Parcela katastru nemovitostí |
| Mapový list: | |
| Určení výměry: | Graficky nebo v digitalizované mapě |
| Druh pozemku: | trvalý travní porost |



Vlastníci, jiní oprávnění

| | |
|--|-------|
| Vlastnické právo | Podíl |
| SKIAREÁL KLÍNOVEC s.r.o., Belgická 681/5, Vinohrady, 12000 Praha 2 | |

Způsob ochrany nemovitosti

| |
|-----------------------|
| Název |
| zemědělský půdní fond |

Seznam BPEJ

| BPEJ | Výměra |
|-----------------------|--------|
| 93654 | 497 |
| 97543 | 488 |

Omezení vlastnického práva

Nejsou evidována žádná omezení.

Jiné zápisy

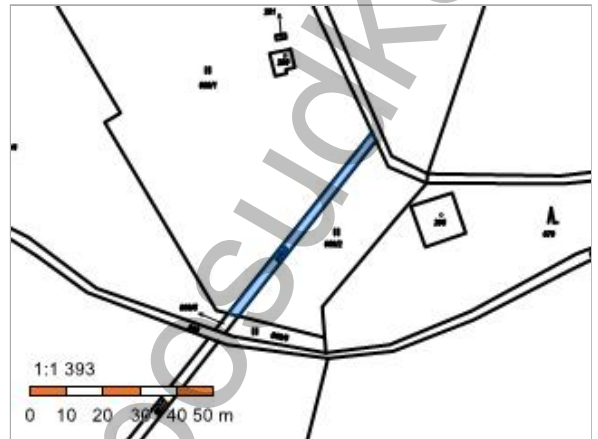
Nejsou evidovány žádné jiné zápisy.

↗ Řízení, v rámci kterých byl k nemovitosti zapsán cenový údaj

Nemovitost je v územním obvodu, kde státní správu katastru nemovitostí ČR vykonává [Katastrální úřad pro Ústecký kraj, Katastrální pracoviště Chomutov](#)

Informace o pozemku

| | |
|---------------------------|---|
| Parcelní číslo: | 669/3 |
| Obec: | Loučná pod Klínovcem [546518] |
| Katastrální území: | Loučná pod Klínovcem [687057] |
| Číslo LV: | 304 |
| Výměra [m ²]: | 183 |
| Typ parcely: | Parcela katastru nemovitostí |
| Mapový list: | |
| Určení výměry: | Graficky nebo v digitalizované mapě |
| Způsob využití: | sportoviště a rekreační plocha |
| Druh pozemku: | ostatní plocha |



Vlastníci, jiní oprávnění

| Vlastnické právo | Podíl |
|--|-------|
| SKIAREÁL KLÍNOVEC s.r.o., Belgická 681/5, Vinohrady, 12000 Praha 2 | |

Způsob ochrany nemovitosti

Nejsou evidovány žádné způsoby ochrany.

Seznam BPEJ

Parcela nemá evidované BPEJ.

Omezení vlastnického práva

Nejsou evidována žádná omezení.

Jiné zápisy

Nejsou evidovány žádné jiné zápisy.

↗ Řízení, v rámci kterých byl k nemovitosti zapsán cenový údaj

Nemovitost je v územním obvodu, kde státní správu katastru nemovitostí ČR vykonává [Katastrální úřad pro Ústecký kraj, Katastrální pracoviště Chomutov](#)

Informace o pozemku

| | |
|---------------------------|---|
| Parcelní číslo: | 714/33 |
| Obec: | Loučná pod Klínovcem [546518] |
| Katastrální území: | Háj u Loučné pod Klínovcem [687049] |
| Číslo LV: | 397 |
| Výměra [m ²]: | 864 |
| Typ parcely: | Parcela katastru nemovitostí |
| Mapový list: | |
| Určení výměry: | Graficky nebo v digitalizované mapě |
| Způsob využití: | jiná plocha |
| Druh pozemku: | ostatní plocha |



Vlastníci, jiní oprávnění

| Vlastnické právo | Podíl |
|--|-------|
| SKIAREÁL KLÍNOVEC s.r.o., Belgická 681/5, Vinohrady, 12000 Praha 2 | |

Způsob ochrany nemovitosti

Nejsou evidovány žádné způsoby ochrany.

Seznam BPEJ

Parcela nemá evidované BPEJ.

Omezení vlastnického práva

| Typ |
|--|
| Věcné břemeno chůze a jízdy |
| Věcné břemeno zřizování a provozování vedení |

Jiné zápisy

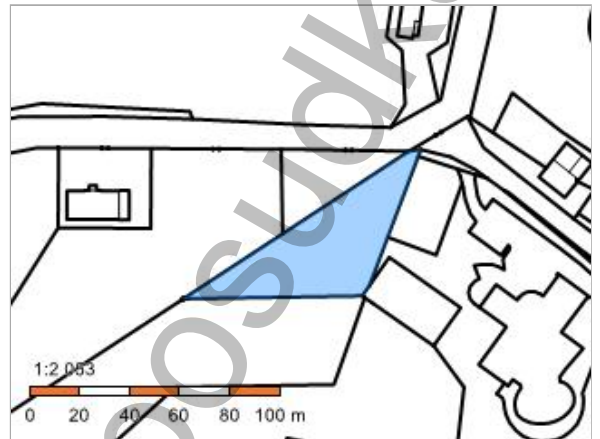
Nejsou evidovány žádné jiné zápisy.

↗ Řízení, v rámci kterých byl k nemovitosti zapsán cenový údaj

Nemovitost je v územním obvodu, kde státní správu katastru nemovitostí ČR vykonává [Katastrální úřad pro Ústecký kraj, Katastrální pracoviště Chomutov](#)

Informace o pozemku

| | |
|---------------------------|---|
| Parcelní číslo: | 714/44 |
| Obec: | Loučná pod Klínovcem [546518] |
| Katastrální území: | Háj u Loučné pod Klínovcem [687049] |
| Číslo LV: | 397 |
| Výměra [m ²]: | 2232 |
| Typ parcely: | Parcela katastru nemovitostí |
| Mapový list: | |
| Určení výměry: | Graficky nebo v digitalizované mapě |
| Způsob využití: | jiná plocha |
| Druh pozemku: | ostatní plocha |



Vlastníci, jiní oprávnění

| Vlastnické právo | Podíl |
|--|-------|
| SKIAREÁL KLÍNOVEC s.r.o., Belgická 681/5, Vinohrady, 12000 Praha 2 | |

Způsob ochrany nemovitosti

Nejsou evidovány žádné způsoby ochrany.

Seznam BPEJ

Parcela nemá evidované BPEJ.

Omezení vlastnického práva

| Typ |
|--|
| Věcné břemeno (podle listiny) |
| Věcné břemeno chůze a jízdy |
| Věcné břemeno zřizování a provozování vedení |

Jiné zápisy

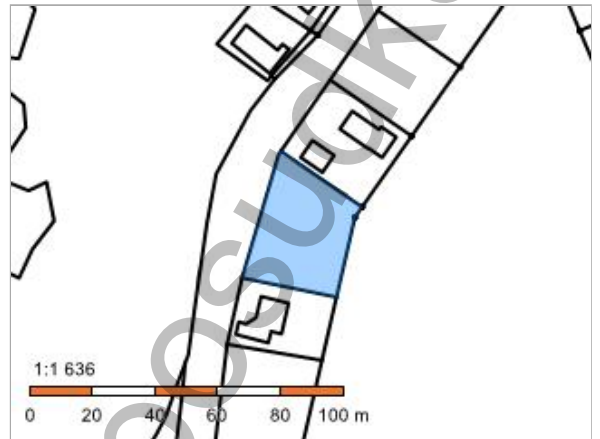
Nejsou evidovány žádné jiné zápisy.

↗ Řízení, v rámci kterých byl k nemovitosti zapsán cenový údaj

Nemovitost je v územním obvodu, kde státní správu katastru nemovitostí ČR vykonává [Katastrální úřad pro Ústecký kraj, Katastrální pracoviště Chomutov](#)

Informace o pozemku

| | |
|---------------------------|---|
| Parcelní číslo: | 655/20 |
| Obec: | Loučná pod Klínovcem [546518] |
| Katastrální území: | Háj u Loučné pod Klínovcem [687049] |
| Číslo LV: | 580 |
| Výměra [m ²]: | 1119 |
| Typ parcely: | Parcela katastru nemovitostí |
| Mapový list: | |
| Určení výměry: | Graficky nebo v digitalizované mapě |
| Druh pozemku: | trvalý travní porost |



Vlastníci, jiní oprávnění

| | |
|---|-------|
| Vlastnické právo | Podíl |
| Czech DiVision, a.s., 28. října 1079/20, 43001 Chomutov | |

Způsob ochrany nemovitosti

| |
|-----------------------|
| Název |
| zemědělský půdní fond |

Seznam BPEJ

| BPEJ | Výměra |
|-----------------------|--------|
| 93654 | 1119 |

Omezení vlastnického práva

| |
|--|
| Typ |
| Věcné břemeno zřizování a provozování vedení |

Jiné zápisy

Nejsou evidovány žádné jiné zápisy.

Řízení, v rámci kterých byl k nemovitosti zapsán cenový údaj

Nemovitost je v územním obvodu, kde státní správu katastru nemovitostí ČR vykonává [Katastrální úřad pro Ústecký kraj, Katastrální pracoviště Chomutov](#)