

## SMLOUVA O SPOLUPRÁCI

dle ustanovení § 1746 odst. 2 zákona č. 89/2012 Sb., občanský zákoník,  
ve znění pozdějších předpisů (dále jen „občanský zákoník“)

### **Lesy České republiky, s.p.**

se sídlem Přemyslova 1106/19, Nový Hradec Králové, 500 08 Hradec Králové

IČO: 421 96 451

DIČ: CZ42196451

zapsaný v obchodním rejstříku vedeném Krajským soudem v Hradci Králové, oddíl AXII,  
vložka 540

zastoupený Ing. Jiřím Grodou, pověřeným řízením státního podniku od 23. 12. 2021

(dále jako „Lesy ČR“) na straně jedné

**a**

### **Ústav pro hospodářskou úpravu lesů Brandýs nad Labem**

se sídlem Nábřežní 1326, Brandýs nad Labem, 250 01

IČO: 00020681

DIČ: CZ00020681

zastoupený Ing. Jaromírem Vašíčkem, ředitelem

(dále jako „ÚHÚL“) na straně druhé

(Lesy ČR a ÚHÚL dále též společně jako „smluvní strany“ a každý jednotlivě jako „smluvní strana“)

uzavírají níže uvedeného dne, měsíce a roku tuto Smlouvu o spolupráci (dále jen „smlouva“):

### **Preambule**

1. Lesy ČR byly založeny zejména za účelem obhospodařování lesního majetku ve vlastnictví státu. Základem lesnické strategie Lesů ČR je zajistit trvale udržitelné obhospodařování lesů, založené na maximálním využívání tvořivých sil přírody, které zajistí nepřetržité a vyvážené plnění produkčních i mimoprodukčních funkcí svěřených lesů. Cílem je vytváření stabilních, kvalitních, druhově, prostorově a věkově skupinovitě smíšených lesů.
2. ÚHÚL, jako organizační složka státu, byl zřízen zejména za účelem provádění inventarizace lesů v České republice, vyhotovování a správy dat oblastních plánů rozvoje lesů včetně zajišťování jednotného typologického systému lesů České republiky, zajišťování funkce informačního datového centra odvětví lesního hospodářství a myslivosti.

## I.

### Vymezení pojmů používaných ve smlouvě, specifikace zkratk

Při výkladu smlouvy budou níže uvedené pojmy vykládány takto:

<b>ČR</b>	Česká republika
<b>DS_IDC</b>	je datový sklad Informačního a datového centra ÚHÚL.
<b>Honitba</b>	je souvislé území definované výčtem honebních pozemků jednoho nebo více vlastníků, vymezené v rozhodnutí orgánu státní správy myslivosti, v němž lze provádět právo myslivosti v souladu se zákonem č. 449/2001 Sb., o myslivosti, ve znění pozdějších předpisů (dále jen „zákon o myslivosti“).
<b>IS LH</b>	informační standard lesního hospodářství
<b>KSP</b>	kontrolní a srovnávací plochy, slouží k vyhodnocení škod zvěří okusem v souladu se zákonem č. 449/2001 Sb., o myslivosti, ve znění pozdějších předpisů.
<b>LDS</b>	lesní dopravní síť
<b>LHC</b>	lesní hospodářský celek je soubor pozemků, pro které je vyhotoven jeden LHP
<b>LHE</b>	lesní hospodářská evidence je dle ustanovení § 40 zákona č. 289/1995 Sb., o lesích a o změně a doplnění některých zákonů (lesní zákon), ve znění pozdějších předpisů (dále jen „zákon o lesích“) a prováděcí vyhláškou č. 202/2021 Sb., o lesní hospodářské evidenci, soubor údajů o plnění závazných ustanovení lesních hospodářských plánů a o provedené obnově lesa.
<b>LHO</b>	lesní hospodářské osnovy jsou ve smyslu ustanovení § 25 zákona o lesích díla hospodářské úpravy lesů vyhotovená za účelem zjištění stavu lesa a pro výkon státní správy lesů.
<b>LHP</b>	lesní hospodářské plány jsou ve smyslu ustanovení § 24 zákona o lesích nástrojem vlastníka lesa.
<b>LT</b>	lesní typ je základní mapovací lesnicko-typologická jednotka s podobnými růstovými a produkčními podmínkami.

<b>LVS</b>	lesní vegetační stupeň je územní jednotka vymezená k zachycení změn ve vertikální členitosti vegetace.
<b>Mapa parcel LHO</b>	geografická data vyhotovená ÚHÚL identifikující pozemky pro obnovované LHO.
<b>MZe</b>	Ministerstvo zemědělství ČR
<b>OPRL</b>	oblastní plány rozvoje lesů. Vyhotovují se pro PLO dle vyhlášky č. 298/2018 Sb., o zpracování oblastních plánů rozvoje lesů a o vymezení hospodářských souborů (dále jen „vyhláška č. 298/2018 Sb.“)
<b>OSSL</b>	orgán státní správy lesů
<b>PLO</b>	je přírodní lesní oblast. PLO je nejvyšší územní jednotka diferencující přírodní podmínky lesních stanovišť. V ČR je vylišeno 41 PLO. Pro PLO se vyhotovují v souladu s vyhláškou č. 298/2018 Sb.
<b>SSL</b>	státní správa lesů
<b>Souvislé zobrazení LHP/O ČR</b>	pracovní vrstva ÚHÚL, kterou nelze považovat za skutečný obraz reálného stavu a situace, není určené pro detailní lesnickou praxi. Vrstva je výsledkem dlouhodobých zkušeností a nastavených pracovních postupů pro interní potřeby ÚHÚL.
<b>Výškopis</b>	obsahuje údaje popisující členění zemského povrchu. Tvoří ho vrstevnice a kóty.
<b>Zákon o lesích</b>	je zákon č. 289/1995 Sb., o lesích a o změně a doplnění některých zákonů (lesní zákon), ve znění pozdějších předpisů.
<b>Zařizovací obvod</b>	ucelené území, pro které se zadává zpracování LHO

## **II.**

### **Předmět smlouvy**

Předmětem smlouvy je určení rozsahu a pravidel při předávání dat mezi Lesy ČR a ÚHÚL, včetně specifikace podmínek při jejich využití a dále vzájemné spolupráce při rozvoji hospodářské úpravy lesů.

### III.

#### Specifikace vzájemně předávaných dat

1. Lesy ČR se zavazují poskytovat ÚHÚL následující data:
  - a) lesní hospodářské plány,
  - b) organizační strukturu,
  - c) sumární údaje lesní hospodářské evidence,
  - d) honitby,
  - e) lesní dopravní síť,
  - f) hranice zařizovaných území LHP Lesy ČR,
  - g) kontrolní a srovnávací plochy.
  
2. ÚHÚL se zavazuje poskytovat Lesům ČR následující data:
  - a) lesní hospodářské osnovy,
  - b) mapu parcel LHO,
  - c) honitby,
  - d) přírodní podmínky,
  - e) výškopis,
  - f) vrstvu obrysů LHC celé ČR,
  - g) vrstvu druhu vlastnictví,
  - h) vrstvu cest z OPRL,
  - i) pásma ohrožení imisemi,
  - j) poskytování dat LHP, LHO u majetků nově získaných do správy Lesů ČR,
  - k) data OLH.

### IV.

#### Popisy poskytovaných dat a termíny předání

1. Data poskytovaná Lesy ČR:
  - a) **Lesní hospodářské plány**
    - aa) Lesní hospodářské plány obnovované na základě smlouvy s Lesy ČR
      - předávána budou alfanumerická, grafická i kartografická data ve formátu dle IS LH platného pro daný ročník předávaných LHP v rozsahu zjišťovaných položek,
      - zároveň s daty bude předán i sken schvalovacího výměru,
      - součástí předání bude technická zpráva popisující obsah předávaných dat,
      - termín předání do 30 dnů od doručení schvalovacího výměru,
      - textové části LHP budou předány do 60 dnů od doručení schvalovacího výměru, ve formátu PDF,
      - předání dat a textových částí LHP platných ke dni účinnosti smlouvy nad rámec rozsahu povinných položek bude provedeno do 60 dnů od účinnosti smlouvy,

ab) Lesní hospodářské plány, resp. jejich části, převzaté v průběhu platnosti LHP, pro majetky nově získané do obhospodařování Lesů ČR

- předávaná budou alfanumerická, grafická i kartografická data ve formátu dle IS LH platného pro daný ročník předávaných LHP,
- zároveň s daty bude předán i sken změny převzatého LHP, která stanoví pro nově získaný majetek Lesy ČR nová závazná ustanovení,
- termín předání do 30 dnů od doručení změny LHP.

**b) Organizační struktura**

- předávaná budou geografická data hranic působnosti organizačních jednotek Lesy ČR (první organizační úroveň) a data hranic působnosti revírů/polesí (druhá organizační úroveň) odpovídající stavu k 1. lednu každého roku,
- hranice organizačních jednotek první a druhé úrovně budou předávány ve formátu SHP,
- hranice obou organizačních úrovní budou zapločovány, k plochám bude připojena databáze ve formátu dbf. s údaji jednoznačně identifikujícími danou organizační úroveň,
- součástí předávaných dat bude technická zpráva popisující strukturu předávaných dat,
- termín předání do 30. dubna každého roku,
- v případě změn organizační struktury v průběhu roku, budou výše uvedená data předána do 30 dnů od platnosti změny.

**c) Sumární údaje lesní hospodářské evidence**

- předávány budou sumarizované údaje LHE za předchozí rok v členění dle organizačních jednotek a LHC s platným LHP. Rozsah předávaných položek je uveden v Příloze č.1 této smlouvy,
- budou předávány ve formátu programu Excel,
- termín předání 1x ročně, vždy do 31. května.

**d) Honitby**

- informace o honitbách Lesy ČR budou postoupeny ÚHÚL formou zabezpečené WFS (na IP adresu). Zdrojem dat pro WFS bude sdílený číselník honiteb Lesy ČR.
- WFS bude obsahovat minimálně tyto položky:
  - kód organizační jednotky
  - název organizační jednotky
  - kód honitby CZ
  - číslo honitby Lesy ČR
  - název honitby
  - rozlišení režijní/pronajaté
  - pronajato od

pronájem do roku  
výměra

**e) Lesní dopravní síť**

- informace o LDS Lesy ČR budou podstoupeny ÚHÚL formou zabezpečené WFS (na IP adresu) z projektu Centrální evidence lesní dopravní sítě.

**f) Hranice zařizovaných území**

- předávány budou každoročně geografická data hranic zařizovaných území LHP Lesy ČR, u kterých budou provedeny v roce následujícím venkovní zařizovací práce,
- zařizovaná území jsou souvislá území vymezená pro obnovu LHP Lesy ČR daného LHC,
- hranice zařizovaných území budou předávány ve formátu SHP s připojenou databází identifikující LHC,
- termín předání jednou ročně, k 31. 3. každého roku.

**g) Kontrolní a srovnávací plochy**

- předávány budou každoročně geografická data identifikující polohu KSP Lesy ČR s připojenou databází evidenčních listů a dat obsahující vlastní hodnocení stavu KSP,
- výše uvedená data budou předávána ve formátu MS SQL nebo SHP (dle dohody),
- termín předání jednou ročně k 31. 3. každého roku.

2. Data poskytovaná ÚHÚL:

**a) Lesní hospodářské osnovy**

aa) Digitální data nových LHO platná k 1. 1. daného roku

- každoročně budou průběžně předávány digitální data nových LHO platná k 1. 1. daného roku, případně i zpětně převzaté LHO, předaná od SSL do DS IDC, tak jak budou časově v IDC ÚHÚL k dispozici (některé LHO mohou být předány i opětovně a platná je nejpozdější verze dat),
- předávaná budou alfanumerická, grafická a kartografická data ve formátu dle IS LH platného pro daný ročník předávaných LHO,
- data budou předávána v členění dle jednotlivých LHO,
- součástí předávaných dat bude seznam LHO, ve formátu aplikace Excel, obsahující názvy, kódy a platnost předávaných LHO,
- součástí předání bude technická zpráva popisující obsah předávaných dat.,

ab) Digitální data LHO, kompletní databáze platných LHO v rámci ČR

- každoročně budou předávána data všech platných LHO v rámci ČR, a to ve stavu převzatém od SSL do IDC ÚHÚL a ve stavu souvislého zobrazení,
- předávána budou alfanumerická, grafická a kartografická data ve formě výpisu z databáze (forma DUMP), minimálně v rozsahu povinných položek,
- předávaná data budou mít jednotné kódování,
- v předávaných datech bude použit, pokud to bude technicky možné, jednotně označený oddělovač,
- součástí předání bude technická zpráva popisující obsah předávaných dat,
- součástí technické zprávy bude i popis změn v předávaných datech proti minulé verzi dat a popis použitého oddělovače, resp. použitých oddělovačů, pokud to bude nezbytné,
- termín předání každoročně do 30. 4. ve stavu k 1. 1. roku předchozího

ac) porostní mapa souvislého zobrazení LHO formou WMS.

**b) Mapa parcel LHO**

- každoročně budou předány grafické výstupy z pozemkové přípravy pro zpracování nových LHO,
- předávána budou geografická data pozemkové přípravy daného ročníku LHO, v souvislém zobrazení, ve formátu BLK s databází připojenou k parcelám,
- součástí předávaných dat bude dokumentace obsahující seznam předávaných LHO s uvedením názvu a kódu v členění dle ORP pro který se příprava vyhotovuje a s uvedením pobočky ÚHÚL, která přípravu vyhotovila,
- součástí dokumentace bude i popis struktury databáze připojené k jednotlivým parcelám,
- termín předání každoročně do 31. března.

**c) Honitby**

- každoročně budou předávána geografická data honiteb v rámci ČR, včetně jejich základních identifikačních údajů,
- předávána geodata budou ve formátu SHP s připojenou databází k plochám honiteb obsahující základní identifikační údaje k jednotlivým honitbám, a to název, kód, uznání a výměra honitby,
- k předávaným datům budou připojena metadata,
- termín předání každoročně do 30. 11. ve stavu k 31. 3. daného roku.

**d) Přírodní podmínky – PLO, LVS a LT**

- každoročně budou předávána geografická data obsahující hranice a plochy PLO, zonálních LVS a LT,

- data budou předávána v členění dle PLO nebo dle územní působnosti jednotlivých poboček ÚHÚL, ve formátu BLK s připojenou databází k plochám obsahující základní identifikační údaje,
- data budou odpovídat stavu revize provedené k 1. 1. daného roku,
- k datům bude připojeno tabulka ve formátu aplikace EXCEL obsahující plochy SLT sumarizované z předávaných dat LT a plochy SLT sumarizované z dat LT roku předchozího, v členění dle PLO a územní působnosti poboček ÚHÚL,
- k předávaným datům budou připojena metadata,
- termín předání každoročně do 28. 2., ve stavu k 1. 1. daného roku,
- data výhradně poskytuje ústředí ÚHUL.

**e) Výškopis**

- každoročně budou předána data obsahující vrstevnice v rámci ČR, a to vždy do 31. května každého roku, splnění termínu je podmíněno včasným předáním hranic zařízených území od Lesy ČR – viz čl. IV. odst. 1, písm. f) této smlouvy,
- data budou odpovídat stavu k 1.1. daného roku,
- geografická data vrstevnic budou předána ve dvou verzích:
  - o 1. verze vrstevnic obsahuje souvislé linie a body (výškopisné kóty) ve formátu SHP – k liniím vrstevnic a k bodům výškopisných kót bude připojena databáze ve formátu dbf obsahující údaj o nadmořské výšce;
  - o 2. verze vrstevnic použitelná pro kartografii lesních map – bude obsahovat kromě dat linií vrstevnic a bodů ve formátu SHP i texty sloužící pro kartografické vyjádření nadmořské výšky,
- k předávaným datům budou připojena metadata.

**f) Vrstva obrysů LHC celé ČR**

- každoročně budou předána data obrysů LHC s platným LHP v daném roce, v souvislém zobrazení za celou ČR,
- data budou předána ve formě SHP s připojenou databází k plochám obsahující kód LHC, název LHC, platnost LHP od, platnost LHP do, identifikace druhu vlastnictví,
- k datům bude připojena technická zpráva popisující obsah předávaných dat,
- data budou předána každoročně do 30. 9.,
- k předávaným datům budou připojena metadata.

**g) Vrstva druhu vlastnictví**

- každoročně budou předána data hranic druhů vlastnictví v souvislém zobrazení za celou ČR,
- data budou odpovídat stavu k 1. 1. daného roku,
- data budou předána ve formě SHP s připojenou databází k plochám obsahující atribut druhu vlastnictví,
- data budou předána každoročně do 30. 9.,



- k předávaným datům budou připojena metadata.

**h) Vrstva cest z OPRL**

- každoročně budou předána data lesních cest v souvislém zobrazení za celou ČR,
- data budou odpovídat stavu k 1. 1. daného roku,
- data budou předána ve formě SQL dumpu s připojenou databází k liniím lesních cest obsahující atributy s údaji o kategorii cest 1L nebo 2L,
- data budou předána každoročně do 30. 9.,
- informace obsažené v předaných datech lesních cest budou postoupena i formou zabezpečené WFS (na IP adresu).

**i) Vrstva pásem ohrožení imisemi**

- do 31. 5. 2022 budou předána geografická data pásem ohrožení imisemi v souvislém zobrazení za ČR, platná k 1. 1. 2022,
- data budou předána ve formátu SHP, k plochám bude připojena databáze s identifikací pásma ohrožení imisemi,
- v následujících rocích budou v termínu do 31. 5. daného roku předána data pouze v případě změn.

**j) Data LHP a LHO u majetků nově získaných do práva hospodaření Lesy ČR**

- podkladem pro vytvoření a předání dat LHP, LHO nově získaných majetků do práva hospodaření Lesy ČR, je seznam parcel, které předají Lesy ČR ÚHÚL,
- seznam parcel bude ve formátu aplikace EXCEL a bude minimálně obsahovat položky PAR\_ID, kód k. ú., typ parcely, druh parcely, číslo parcely, podlomení, díl, výměra, kultura,
- na základě předaného seznamu parcel provede ÚHÚL identifikaci parcel na JPRL platných LHP nebo LHO,
- na základě identifikace JPRL, budou ÚHÚL vytvořena po jednotlivých LHP nebo LHO, data ve formátu XML dle platného IS LH daného ročníku platnosti LHP nebo LHO,
- podmínkou pro předání dat LHP je souhlas subjektu, který vyhotovení LHP zadal, s využitím u Lesy ČR. Souhlas vlastníka dodají Lesy ČR.
- Data LHP nebo LHO ÚHÚL předá Lesům ČR do 30 dnů od předání seznamu parcel.

**k) Informace potřebné pro výkon OLH u podniku Lesy ČR**

- informace potřebné pro výkon OLH budou obsahovat:
  - 1) Podklady pro stanovení výše nákladů za výkon OLH hrazených státem, tj. informace o výkonu OLH (identifikace osob, ploch, změn) dle porostů LHO a tam kde není LHO dle parcel,
  - 2) Identifikace příslušného OSSL s uvedením jména pracovníků odpovědných za evidenci výkonu OLH,

- 3) Některé informace obsahují příznak o závaznosti, který je důležitý pro správné využití.
- výše uvedené informace budou od účinnosti smlouvy nabídnuty Lesům ČR v on-line podobě přes portál eAgri službou Web Api,
- ÚHÚL odpovídá za funkčnost výše uvedené služby, neodpovídá za správnost dat, která jsou do systému vkládána jednotlivými pracovníky OSSL.

**D) Kontrolní a srovnávací plochy**

- ÚHÚL poskytne Lesům ČR jednorázově metodiku sběru dat pro KSP a metodiku jejich vyhodnocení,
- Metodika KSP bude předána jednorázově v termínu do 10 dní od účinnosti smlouvy

**V.**

**Vzájemná komunikace smluvních stran**

1. Smluvní strany se vzájemně zavazují písemně si oznamovat změny údajů uvedených v záhlaví smlouvy či změny kontaktních údajů podle tohoto článku a dále změny ve svých právních poměrech, které mají nebo mohou mít důsledky na plnění závazků ze smlouvy, a to neprodleně, nejpozději však do 8 dnů od okamžiku, kdy tyto změny nastaly.
2. Veškeré informace, oznámení, výzvy, výpovědi apod. učiněné podle smlouvy (dále také jen „podání“) se považují za doručené druhé smluvní straně, pokud jsou prokazatelně doručeny alespoň jedním z následujících způsobů, a to:
  - a) osobním doručením,
  - b) prostřednictvím kurýra,
  - c) doporučeným dopisem,
  - d) faxem se zpětným potvrzením doručení,
  - e) elektronickou poštou v elektronické podobě s kvalifikovaným el. podpisem, který je vytvořen kvalifikovaným prostředkem pro vytváření elektronických podpisů a který je založen na kvalifikovaném certifikátu pro elektronické podpisy,
  - f) prostřednictvím datové schránky,
  - g) jiným prokazatelným doručením.
3. Veškerá podání jsou doručována řádně, pokud jsou doručována na adresy, které jsou uvedeny v záhlaví smlouvy nebo na jiné adresy, které si smluvní strany písemně předem dohodnou, nestanoví-li smlouva jinak.
4. Nastanou-li pochybnosti o datu doručení, má se za to, že podání provedená doporučeným dopisem odeslaným na adresu sídla smluvní strany uvedenou ve smlouvě se považují za doručená 3. pracovním dnem ode dne odeslání podání prostřednictvím držitele poštovní licence bez ohledu na to, zda smluvní strana podání převzala či nikoli. Podání provedená elektronickou poštou se považují za doručená následujícím pracovním dnem po dni

odeslání podání. Za doručená budou považována i podání, která se vrátí odesílateli jako nedoručená v důsledku neoznámení nové aktuální adresy smluvní strany, jíž se doručuje, či pro jiné důvody na straně této smluvní strany. V případě odmítnutí převzetí se podání bude považovat za doručené dnem, kdy bylo jeho přijetí odmítnuto.


5. Kontaktní osobou za Lesy ČR v záležitostech týkajících se smlouvy (pro operativní technická jednání) jsou:

jméno a příjmení:

funkce:

e-mail:

tel.:




6. Kontaktní osobou za ÚHÚL v záležitostech týkajících se smlouvy (pro operativní technická jednání) jsou:

jméno a příjmení:

funkce:

e-mail:

tel.:




7. Kontaktní osobou za ÚHÚL v záležitostech týkajících se smlouvy (pro organizační a metodická jednání) jsou:

jméno a příjmení:

funkce:

e-mail:

tel.:



8. Každá ze smluvních stran je oprávněna své kontaktní osoby jednostranně změnit, a to prostřednictvím písemného oznámení doručeného druhé smluvní straně. Změna je účinná až okamžikem doručení oznámení druhé smluvní straně.

## VI.

### Další spolupráce

1. Obě smluvní strany se zavazují k následující spolupráci:
- na projektu: „Demonstrační objekty lesního hospodářství ČR“,
  - na projektu: „Kontrolní a srovnávací plochy“,
  - při tvorbě a ověřování postupů kontroly kvality zpracování lesních hospodářských plánů,
  - při tvorbě projektů v rámci lesního hospodářství a myslivosti, jejichž datové výstupy by mohly být využitelné pro informační systémy obou smluvních stran.

2. Obě smluvní strany se dále zavazují si poskytovat bezplatně informace z oblasti vědy, výzkumu a grantových programů souvisejících s výše uvedenými předávanými daty, a to zejména za účelem otestování využitelnosti v praxi druhé smluvní strany.

## **VII.**

### **Cena**

Za řádná poskytnutí plnění, která jsou předmětem smlouvy, nenáleží Lesům ČR a ani ÚHÚL žádná odměna.

## **VIII.**

### **Podmínky pro využití poskytovaných dat**

1. Podmínky pro Lesy ČR při nakládání s daty poskytnutými od ÚHÚL

Lesy ČR jsou oprávněny a zároveň povinny s daty poskytnutými ÚHÚL nakládat následovně:

- a) Lesy ČR nejsou oprávněny poskytovat data třetím osobám s výjimkou státu, soudních a správních orgánů při výkonu jejich činnosti; data jsou určena pouze pro vnitřní potřebu Lesů ČR,
- b) Mapu parcel LHO, Přírodní podmínky, Výškopis, Pásma ohrožení imisemi, LHP a LHO u majetků nově získaných do obhospodařování Lesů ČR – Lesy ČR jsou oprávněny navíc proti ustanovení bodu a) poskytovat tato data zhotovitelům svých LHP za podmínky, že smluvně zajistí, aby zhotovitelé LHP nebyli oprávněni poskytnutá data půjčovat, kopírovat, reprodukovat pro jiné účely, použít pro jiné dílo, poskytnout třetím osobám či jinak zneužít.
- c) používat off-line data LHO v rámci mobilní aplikace Lesy ČR Map a v rámci mobilní aplikace LHO určené pro externí subjekty, které musí obsahovat mechanismy chránící data před jejich zneužitím pro jiné účely, než jsou využívány v mobilní aplikaci,
- d) Lesy ČR zveřejňují ve vlastní režii rastry porostních map svých LHP prostřednictvím svého portálu.

2. Podmínky pro ÚHÚL při nakládání s daty poskytnutými od Lesů ČR

ÚHÚL je oprávněn a zároveň povinen s daty poskytnutými od Lesů ČR (LHP, organizační struktura, sumární údaje LHE) nakládat následovně:

- a) není oprávněn poskytovat data třetím osobám (tedy ani SSL) s výjimkou státu, soudních a správních orgánů při výkonu jejich činnosti a pokud Lesy ČR mimořádně nevystaví písemný souhlas s poskytnutím dat nebo ÚHÚL není pověřen výdejem dat v rámci smlouvy Lesy ČR s třetím subjektem,
- b) bude tato data využívat pouze při plnění povinností daných platnými právními předpisy, kdy povinnou osobou je ÚHÚL a při plnění úkolů zadávaných jeho

- zakladatelem, tj. MZe, v rámci předmětu činnosti ÚHÚL. Aktuální verze předmětu činnosti je zveřejněna na [www.uhul.cz](http://www.uhul.cz),
- c) ÚHÚL na základě písemného souhlasu uděleného Lesy ČR může využít data LHP Lesy ČR uložená v IDC ÚHÚL k vytvoření výstupu objednaného třetí stranou,
  - d) je povinen předat Lesům ČR informaci o způsobu využití dat LHP, která bude obsahovat název úkolu nebo projektu pro který byla data LHP Lesy ČR využita a územní rozsah použitých dat LHP, informace bude za uplynulé čtvrtletí předána vždy do 30 dnů po ukončení kalendářního čtvrtletí daného roku,
  - e) zveřejnit v digitální prezentaci lesnické mapy a hospodářské knihy platných LHP vyhotovených pro pozemky s právem hospodaření Lesy ČR na webovém portálu ÚHÚL a na webovém portálu Ministerstva zemědělství ČR (eAGRI) za podmínky, že zabezpečí odcizení těchto dat třetím subjektem,
  - f) používat off-line data LHP z portálu DS\_SSL pouze pro SSL a ÚHÚL v rámci mobilní aplikace ÚHÚL, která musí obsahovat mechanismy chránící data před jejich zneužitím pro jiné účely, než jsou využívány v mobilní aplikaci,
  - g) využívat kartografická data LHP za účelem tvorby souvislé majetkové mapy a pro soutisky pro OSSL, pokud bude zpracovatelem majetkové mapy ÚHÚL. V ostatních případech je stále nutný souhlas Lesů ČR, kartografická data nebudou vydávána třetím subjektům,
  - h) poskytovat data LHP Lesů ČR MŽP (bez podřízených organizací) prostřednictvím portálu eAgri, průběžně v termínu do 30 dnů od převzetí dat LHP od Lesů ČR.

## IX.

### Smluvní pokuty

1. V případě prodlení s předáváním dat v termínech uvedených v čl. IV. smlouvy, sjednávají smluvní strany pokutu ve výši 10 000 Kč (slovy: deset tisíc korun českých) za každý takový případ.
2. Pro případ porušení povinností dle smlouvy sjednávají smluvní strany následující smluvní pokuty:
  - a) v případě, že ÚHÚL poskytne data převzatá od Lesů ČR dle čl. IV. odst. 2 v rozporu s touto smlouvou, je povinen zaplatit Lesům ČR smluvní pokutu ve výši 500 000 Kč (slovy: pět set tisíc korun českých) za každý takový případ,
  - b) v případě, že Lesy ČR poskytnou data převzatá od ÚHÚL dle čl. IV. odst. 2. v rozporu s touto Smlouvou, jsou povinni zaplatit ÚHÚL smluvní pokutu ve výši 500 000 Kč (slovy: pět set tisíc korun českých) za každý takový případ.

## X.

### Ustanovení o trvání a zániku smlouvy

1. Smlouva nabývá účinnosti dnem jejího uveřejnění ve smyslu zákona č. 340/2015 Sb., o zvláštních podmínkách účinnosti některých smluv, uveřejňování těchto smluv a o registru smluv (zákon o registru smluv), ve znění pozdějších předpisů.
2. Smlouva se uzavírá na dobu neurčitou.
3. Smlouva zaniká:
  - a) dohodou smluvních stran uzavřenou v písemné formě,
  - b) písemnou výpovědí jedné ze smluvních stran,
  - c) zánikem některé ze smluvních stran bez právního nástupce.
4. Kterákoli ze smluvních stran je oprávněna tuto smlouvu vypovědět bez udání důvodu.
5. Pro výpověď se sjednává tříměsíční výpovědní doba, která počíná běžet od prvního dne kalendářního měsíce následujícího po kalendářním měsíci, v němž byla výpověď doručena druhé smluvní straně.

## XI.

### Criminal Compliance doložka

1. Smluvní strany níže svým podpisem stvrzují, že v průběhu vyjednávání o této smlouvě vždy jednaly a postupovaly čestně a transparentně, a současně se zavazují, že takto budou jednat i při plnění smlouvy a veškerých činnostech s ní souvisejících.
2. Smluvní strany se dále zavazují vždy jednat tak a přijmout taková opatření, aby nedošlo ke vzniku důvodného podezření na spáchání trestného činu či k samotnému jeho spáchání (včetně formy úcastenství), v důsledku tedy jednat tak, aby kterékoli ze smluvních stran nemohla být přičtena odpovědnost podle zákona č. 418/2011 Sb., o trestní odpovědnosti právnických osob a řízení proti nim, ve znění pozdějších předpisů, nebo nevznikla trestní odpovědnost fyzických osob (včetně zaměstnanců) podle zákona č. 40/2009 Sb., trestní zákoník, ve znění pozdějších předpisů, případně aby nebylo zahájeno trestní stíhání proti jakémukoli ze smluvních stran včetně jejich zaměstnanců podle platných a účinných právních předpisů.
3. Lesy ČR za tímto účelem vytvořily tzv. Criminal Compliance Program Lesů České republiky, s.p. (viz [www.lesy-cr.cz](http://www.lesy-cr.cz)), a v jeho rámci přijaly závazek vymezovat se proti jakémukoli protiprávnímu a neetickému jednání a nastavily postupy k prevenci a odhalování takového jednání.

## **XII.**

### **Společná a závěrečná ustanovení**

1. Smlouva a právní vztahy jí neupravené se řídí právním řádem České republiky, zejména pak občanským zákoníkem a ostatními obecně závaznými právními předpisy.
2. Případné spory mezi smluvními stranami, které mezi nimi vzniknou v souvislosti s plněním smlouvy, budou řešeny přednostně vzájemným jednáním a dohodou.
3. Smlouva může být měněna, doplňována či ukončena pouze v písemné formě.
4. Práva a povinnosti vyplývající ze smlouvy nelze bez předchozího písemného souhlasu druhé smluvní strany převést na třetí osobu.
5. V případě, že některá ustanovení smlouvy jsou nebo se stanou z jakéhokoliv důvodu neaplikovatelná, neúčinná nebo neplatná, zavazují se smluvní strany příslušné neplatné ustanovení nahradit novým platným a účinným ustanovením.
6. Nabytím účinnosti této smlouvy pozbývá platnosti Smlouva o spolupráci uzavřená mezi Lesy ČR a ÚHÚL dne 1. 9. 2012, ve znění dodatku č. 1 ze dne 1. 9. 2020.
7. Smlouva je vyhotovena ve čtyřech stejnopisech, z nichž každá ze smluvních stran obdrží po dvou. Případně je možné uzavřít smlouvu v digitální podobě a podepsat ji elektronickým podpisem. Elektronický podpis musí být kvalifikovaný elektronický podpis vytvořený kvalifikovaným (QSCD) prostředkem pro vytváření podpisů (USB token, čipová karta) a musí být založen na kvalifikovaném certifikátu pro elektronické podpisy. V takové případě bude smlouva vyhotovena pouze v jednom vyhotovení.
8. Smluvní strany prohlašují, že si smlouvu před podpisem řádně přečetly, porozuměly smlouvě i všem jejím jednotlivým ustanovením a používaným pojmům a obratům a souhlasí s celým jejím obsahem, který vyjadřuje jejich pravou a svobodnou vůli, což stvrzují svými podpisy.
9. Nedílnou součástí smlouvy je tato příloha:  
Příloha č. 1 – Seznam položek předávaných v rámci sumárních údajů LHE

V Hradci Králové, dne .....

Za Lesy ČR:

.....

**Ing. Jiří Groda**

pověřený řízením státního podniku

Lesy České republiky, s.p.

V Brandýse n/L., dne .....

Za ÚHÚL:

.....

**Ing. Jaromír Vašíček**

ředitel

Ústav pro hospodářskou úpravu lesů  
Brandýs nad Labem



**Příloha č. 1 – Seznam položek předávaných v rámci sumárních údajů LHE**

Číslo Lesní správy (Lesního závodu)

Lesní správa / Lesní závod

Kód LHC

Název LHC

Platnost LHP od

Platnost LHP do

Zbývá počet let

Změna závazného ustanovení od

Pozemky určené k plnění funkcí lesa celkem ha

Porostní půda ha

Těžba celkem LHP m<sup>3</sup>

Těžba celkem LHE m<sup>3</sup>

Těžba nahodilá LHE m<sup>3</sup>

Těžba mimořádná LHE m<sup>3</sup>

Těžba celkem roční m<sup>3</sup>  
Těžba mýtní úmyslná roční m<sup>3</sup>  
Těžba předmýtní úmyslná roční m<sup>3</sup>  
Těžba nahodilá roční m<sup>3</sup>

Těžba mimořádná roční m<sup>3</sup>  
Obnova přirozená celkem LHE ha  
Obnova umělá celkem LHE ha  
Obnova přirozená celkem roční ha  
Obnova přirozená na holině první roční ha  
Obnova přirozená na holině opakovaná roční ha  
Obnova přirozená pod porostem první roční ha  
Obnova přirozená pod porostem opakovaná roční ha  
Obnova umělá celkem roční ha  
Obnova umělá na holině první roční ha  
Obnova umělá na holině opakovaná roční ha  
Obnova umělá pod porostem první roční ha  
Obnova umělá pod porostem opakovaná roční ha

Minimální plošný rozsah výchovných zásahů do 40 celkem LHP ha  
Výchova do 40 celkem LHE ha  
Minimální plošný rozsah výchovných zásahů do 40 celkem LHE ha  
Výchova do 40 celkem roční ha  
Výchova do 40 prořezávky roční ha  
Výchova do 40 probírky roční ha  
Minimální plošný rozsah výchovných zásahů do 40 celkem roční ha  
Minimální plošný rozsah výchovných zásahů do 40 prořezávky roční ha  
Minimální plošný rozsah výchovných zásahů do 40 probírky roční ha