

SMLOUVA O DÍLO – DODATEK č. 1

uzavřený podle § 2586 a násl. zákona č. 89/2012 Sb., občanský zákoník, ve znění
pozdějších předpisů (dále jen „NOZ“)

Smluvní strany:

Objednatel č. 1:

Sídlo:

Česká republika - Státní pozemkový úřad,
Husinecká 1024/11a, 130 00 Praha 3 – Žižkov

Adresa:

Krajský pozemkový úřad pro Královéhradecký
kraj

Zastoupený:

Kydlinovská 245, 503 01 Hradec Králové

Ve smluvních záležitostech oprávněn jednat:

V technických záležitostech oprávněn jednat:

Adresa:

Palachova 1303, 547 01 Náchod

Tel.

E-mail:

ID DS:

z49per3

Bankovní spojení:

Číslo účtu:

IČO:

01312774

DIČ:

CZ01312774 - není plátce DPH

(dále jen „objednatel č. 1“)

a

Objednatel č. 2:

Sídlo:

Ředitelství silnic a dálnic České republiky,
státní příspěvkový organizace
Na Pankráci 546/56, 145 05 Praha 4

Zastoupený:

Ve smluvních záležitostech oprávněn jednat:

V technických záležitostech oprávněn jednat:

Adresa:

Na Pankráci 546/56, 145 05 Praha

Tel.

E-mail:

ID DS:

Zjq4rhz

Bankovní spojení:

Číslo účtu:

IČO:

65993390





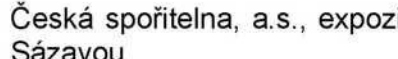

DIČ:

CZ65993390

(dále jen „objednatel č. 2“)

Pokud v dalších ustanoveních smlouvy není výslovně specifikován konkrétně objednatel č. 1
nebo objednatel č. 2, má se za to, že pojem „objednatel“ zahrnuje souhrnně oba objednatele.

a

Zhotovitel:	Geodézie Ledec nad Sázavou s.r.o.
Sídlo:	Koželská 225, 584 01 Ledec nad Sázavou
Zastoupen:	
Ve smluvních záležitostech oprávněn jednat:	
V technických záležitostech oprávněn jednat:	
Telefon:	
E-mail :	
ID DS:	3xv742d
Bankovní spojení:	Česká spořitelna, a.s., expozitura Ledec nad Sázavou
Číslo účtu:	
IČO:	27493989
DIČ:	CZ27493989
Společnost je zapsaná v obchodním rejstříku vedeném:	u KS Hradec Králové, pod č.j. oddíl „C“, vložka 22333

(dále jen „zhotovitel“)

(společně dále jako „smluvní strany“).

Smluvní strany uzavřely níže uvedeného dne, měsíce a roku tento Dodatek č.1 ke smlouvě o dílo č. 974-2019-514101 (číslo smlouvy objednatele č.1) ze dne 17.12.2019.

Název zakázky: „**Komplexní pozemková úprava Hořenice**“.

ČI. I

Předmět dodatku

- 1.1. Tímto Dodatkem č. 1 se mění shora uvedená smlouva o dílo uzavřená na zhotovení návrhu komplexní pozemkové úpravy v katastrálním území Hořenice. Jedná se o posun termínu plnění u etap **3.5.1. Vypracování plánu společných zařízení, 3.5.i.a) Výškopisné zaměření zájmového území v obvodu KoPÚ v trvalých a mimo trvalé porosty, 3.5.i.b) Potřebné podélné profily, příčné řezy a podrobné situace liniových staveb PSZ pro stanovení plochy záboru půdy stavbami, 3.5.i.c) Potřebné podélné profily, příčné řezy a podrobné situace vodohospodářských staveb PSZ pro stanovení plochy záboru půdy stavbami, 3.5.2. Vypracování návrhu nového uspořádání pozemků k vystavení dle § 11 odst. 1 zákona.**

Důvodem je vyhotovení studie na posouzení možností mimoúrovňového křížení obchvatu Jaroměře (I/33) s plánovanou komunikací na propojení polních cest (dále jen studie). Studii nechal vypracovat objednatel č. 2 a bude sloužit jako podkladová dokumentace pro návrh opatření ke zpřístupnění pozemků v plánu společných zařízení.

Smluvní strany se proto dohodly na posunu smluvních termínů předání dílčích částí díla od data předání výše uvedené studie zhotoviteli.

Původní termíny plnění :

3.5.1. Vypracování plánu společných zařízení – 31.05.2022

3.5.i.a) Výškopisné zaměření zájmového území v obvodu KoPÚ v trvalých a mimo trvalé porosty – 31.05.2022

3.5.i.b) Potřebné podélné profily, příčné řezy a podrobné situace liniových staveb PSZ pro stanovení plochy záboru půdy stavbami – 31.05.2022

3.5.i.c) Potřebné podélné profily, příčné řezy a podrobné situace vodohospodářských staveb PSZ pro stanovení plochy záboru půdy stavbami – 31.05.2022

3.5.2. Vypracování návrhu nového uspořádání pozemků k vystavení dle § 11 odst. 1 zákona – 31.01.2023

Nové termíny plnění :

3.5.1. Vypracování plánu společných zařízení – do 4 měsíců po předání studie od objednatele č. 2

3.5.i.a) Výškopisné zaměření zájmového území v obvodu KoPÚ v trvalých a mimo trvalé porosty – do 4 měsíců po předání studie od objednatele č. 2

3.5.i.b) Potřebné podélné profily, příčné řezy a podrobné situace liniových staveb PSZ pro stanovení plochy záboru půdy stavbami – do 4 měsíců po předání studie od objednatele č. 2

3.5.i.c) Potřebné podélné profily, příčné řezy a podrobné situace vodohospodářských staveb PSZ pro stanovení plochy záboru půdy stavbami – do 4 měsíců po předání studie od objednatele č. 2

3.5.2. Vypracování návrhu nového uspořádání pozemků k vystavení dle § 11 odst. 1 zákona – do 12 měsíců po předání studie od objednatele č. 2

1.2. Na základě oznámení zhotovitele se mění osoba oprávněná jednat v technických záležitostech za zhotovitele [REDACTED]

1.3. Na základě oznámení zhotovitele se mění adresa sídla zhotovitele, firmy Goedézie Ledec nad Sázavou s.r.o. na **Koželská 225**, 584 01 Ledec nad Sázavou.

1.4. U objednatele č. 1 se mění osoba oprávněná jednat v technických záležitostech z důvodu změny na místě vedoucího Pobočky Náchod. [REDACTED]

ČI. II Závěrečná ustanovení

- 2.1. Ostatní ujednání původní smlouvy o dílo nedotčená tímto dodatkem zůstávají v platnosti.
- 2.2. Tento dodatek ke smlouvě nabývá platnosti dnem podpisu smluvních stran a účinnosti dnem jeho zveřejnění v registru smluv dle § 6 odst. 1 zákona č. 340/2015 Sb., o zvláštních podmínkách účinnosti některých smluv, uveřejňování těchto smluv a o registru smluv (zákon o registru smluv).
- 2.3. Objednatel i zhotovitel prohlašují, že si tento dodatek přečetli a že souhlasí s jeho obsahem, dále prohlašují, že dodatek nebyl sepsán v tísni ani za nápadně nevýhodných podmínek. Na důkaz toho připojují své podpisy.

Za objednatele č. 1:

Za objednatele č. 2:


V Hradci Králové

V Praze



Za zhotovitele:

V Ledči nad Sázavou



Příloha : Položkový výkaz činností – KoPÚ Hořenice – dodatek č. 1



Položkový výkaz činností - Příloha ke Smlouvě o dílo - KoPÚ Hořenice - Dodatek č. 1

	Hlavní celek / dílčí část	MJ	Počet MJ	Cena za MJ bez DPH v Kč	Cena bez DPH celkem v Kč	Termín dle čl. 5.1. smlouvy o dílo			
3.4.	Přípravné práce								
3.4.1.	Revize stávajícího bodového pole	bod				30.6.2020			
	Doplnění stávajícího bodového pole	bod							
3.4.2.	Podrobné měření polohopisu v obvodu KoPÚ mimo trvalé porosty	ha				30.8.2020			
3.4.3.	Zjišťování hranic obvodů KoPÚ, geometrický plán pro stanovení obvodů KoPÚ, předepsaná stabilizace dle vyhl. č. 357/2013 Sb.	100 bm					31.3.2021		
	Vyhotovení podkladů pro případnou změnu katastrální hranice	100 bm				31.7.2021			
3.4.4.	Rozbor současného stavu	ha							
3.4.5.	Dokumentace k soupisu nároků vlastníků pozemků	ha				30.9.2021			
Přípravné práce celkem (3.4.1.-3.4.5.) bez DPH v Kč						727 230	30.9.2021		
3.5.	Návrhové práce								
3.5.1.	Vypracování plánu společných zařízení	ha							do 4 měsíců po předání studie od objednatele č. 2
3.5.i.a)	Výškopisné zaměření zájmového území v obvodu KoPÚ v trvalých a mimo trvalé porosty 1)	ha							
3.5.i.b)	Potřebné podélné profily, příčné řezy a podrobné situace liniových staveb PSZ pro stanovení plochy záboru půdy stavbami 1)	100 bm							
3.5.i.c)	Potřebné podélné profily, příčné řezy a podrobné situace vodohospodářských staveb PSZ pro stanovení plochy záboru půdy stavbami 1)	100 bm							
3.5.2.	Vypracování návrhu nového uspořádání pozemků k vystavení dle § 11 odst. 1 zákona	ha	do 12 měsíců po předání studie od objednatele č. 2						
3.5.3.	Předložení aktuální dokumentace návrhu KoPÚ 2)	ks	do 1 měsíce od výzvy zadavatele						
Návrhové práce celkem (3.5.1.-3.5.3.) bez DPH v Kč					668 470				
3.6.	Mapové dílo	ha				do 3 měsíců od výzvy objednatele			
Mapového dílo celkem (3.6.) bez DPH v Kč					107 450				

Rekapitulace hlavních fakturačních celků	
1. Přípravné práce celkem (3.4.1.-3.4.5.) bez DPH v Kč	727 230 Kč
2. Návrhové práce celkem (3.5.1.-3.5.3.) bez DPH v Kč	668 470 Kč
3. Mapové dílo celkem (3.6.) bez DPH v Kč	107 450 Kč
Celková cena bez DPH v Kč	1 503 150 Kč
DPH 21% v Kč	315 662 Kč
Celková cena díla včetně DPH v Kč	1 818 812 Kč

Za objednatele č. 1:

V Hradci Králové



Za objednatele č. 2:

V Praze



Za zhotovitele:

V Ledči nad Sázavou



1) Jedná se o položky, u kterých nelze předem objektivně stanovit přesný počet MJ, zadavatel proto stanoví v zadávací dokumentaci počet MJ kvalifikovaným odhadem.

2) V případě, že bude podána žaloba do rozhodnutí SPÚ o zamítnutí odvolání, bude další dokumentace návrhu KoPÚ řešena dodatkem k SoD.

