

PŘÍLOHA č.1

VÝPIS Z KATASTRU NEMOVITOSTÍ - KatastrNMF

4.4.2017 11:28:10

Informace o parcelách
na katastrálním území: Dolní Lánov
Číselný kód: 629421

Obec:	Dolní Lánov	Číselný kód:	579165					
Okres:	Trutnov	Číselný kód:	3610					
Par.cis	Díl	Výměra[m ²]	DP	CP-E	LV	Využití	Mapa	Parcelní skupina
762/9	0	2242	2		10002		KMD	2
		1436	KÓD BPEJ 83521					
		806	KÓD BPEJ 86411					
762/7	0	9607	2		10002		KMD	2
		9607	KÓD BPEJ 83444					
776	0	2806	7		10002		KMD	2
		2806	KÓD BPEJ 86411					
777/2	0	3174	7		10002		KMD	2
		565	KÓD BPEJ 83551					
		2609	KÓD BPEJ 86411					
778/1	0	7270	7		10002		KMD	2
		10	KÓD BPEJ 83521					
		6815	KÓD BPEJ 83551					
		445	KÓD BPEJ 86411					
808/5	0	1267	7		10002		KMD	2
		1009	KÓD BPEJ 83551					
		258	KÓD BPEJ 86411					
808/6	0	1035	7		10002		KMD	2
		531	KÓD BPEJ 83551					
		504	KÓD BPEJ 86411					
824/27	0	25945	2		10002		KMD	2
		4914	KÓD BPEJ 83421					
		21031	KÓD BPEJ 86411					
824/28	0	2383	2		10002		KMD	2
		1771	KÓD BPEJ 83421					
		169	KÓD BPEJ 83444					
		443	KÓD BPEJ 86411					
824/36	0	4	2		10002		KMD	2
		4	KÓD BPEJ 86411					
824/37	0	140	2		10002		KMD	2
		140	KÓD BPEJ 86411					
959/4	0	9507	7		10002		KMD	2
		435	KÓD BPEJ 83521					
		9072	KÓD BPEJ 83551					
991	0	2895	7		10002		KMD	2
		2834	KÓD BPEJ 83551					
		61	KÓD BPEJ 86411					
1015	0	5820	2		10002		KMD	2
		1126	KÓD BPEJ 83501					
		4694	KÓD BPEJ 86411					
1137/2	0	1893	2		10002		KMD	2
		412	KÓD BPEJ 83501					
		1481	KÓD BPEJ 86411					
1149/11	0	7679	7		10002		KMD	2
		583	KÓD BPEJ 83521					
		6620	KÓD BPEJ 83541					
		476	KÓD BPEJ 84067					
1149/2	0	18552	7		10002		KMD	2
		9584	KÓD BPEJ 83541					
		8652	KÓD BPEJ 83551					
		316	KÓD BPEJ 84067					
2713/2	0	2710	14		10002	17	KMD	2
2714/1	0	966	2		10002		KMD	2
		592	KÓD BPEJ 83501					
		374	KÓD BPEJ 86411					
2738	0	489	2		10002		KMD	2
		111	KÓD BPEJ 83421					
		378	KÓD BPEJ 86411					
2739	0	1068	7		10002		KMD	2
		357	KÓD BPEJ 83424					
		275	KÓD BPEJ 83444					
		436	KÓD BPEJ 84068					
Vlastník:	10002	Česká republika Státní pozemkový úřad, Cast obce: Žižkov Husinecká 1024/11a-Praha, 13000						

Počet parcel
Výměra celkem[m²]

21
107452

VÝPIS Z KATASTRU NEMOVITOSTÍ - KatastrNVE

4.4.2017 13:01:51

Informace o parcelách
na katastrálním území: Čistá v Krkonoších
Číselný kód: 620688

Obec:	Černý Důl	Číselný kód:	579114						
Okres:	Trutnov	Číselný kód:	3610						
Par.cis	Díl	Výměra[m ²]	DP	CP-E	LV	Využití	Mapa	Parcelní skupina	
1141/6	0	1213 11			10002	8	KMD	2	
Vlastník:	10002	Státní pozemkový úřad, Čast obce: Žižkov Husinecká 1024/11a-Praha, 13000 Česká republika							
			Počet parcel						1
			Výměra celkem[m ²]						1213

VÝPIS Z KATASTRU NEMOVITOSTÍ - KatastrNVF

4.4.2017 13:00:22

Informace o parcelách
na katastrálním území: Dolní Lánov
Číselný kód: 629421

Obec:	Dolní Lánov							Číselný kód:	579165
Okres:	Trutnov							Číselný kód:	3610
Par.cis	Díl	Výměra[m ²]	DP	CP-E	LV	Využití	Mapa	Parcelní skupina	
824/33	0	10	2		10002		KMD	2	
		10	KÓD BPEJ 86411						
893	0	1243	2		10002		KMD	2	
		1243	KÓD BPEJ 86411						
963/3	0	198	14		10002	27	KMD	2	
1149/3	0	3950	14		10002	23	KMD	2	
Vlastník:	10002	Česká republika Státní pozemkový úřad, Čast obce: Žižkov Husinecká 1024/11a-Praha, 13000							
Počet parcel								4	
Výměra celkem[m ²]								5401	

VÝPIS Z KATASTRU NEMOVITOSTÍ - KatastrNVF

4.4.2017 13:53:36

Informace o parcelách
na katastrálním území: Prostřední Lánov
Číselný kód: 678911

Obec:	Lánov	Číselný kód:	579432					
Okres:	Trutnov	Číselný kód:	3610					
Par.cis	Díl	Výměra[m ²]	DP	CP-E	LV	Využití	Mapa	Parcelní skupina
533/5	0	3005	2		10002		KMD	2
		99	KÓD BPEJ 83521					
		2906	KÓD BPEJ 86811					
706/1	0	808	14		10002	27	KMD	2
1297/13	0	324	7		10002		KMD	2
		324	KÓD BPEJ 83444					
1452/1	0	25149	2		10002		KMD	2
		25149	KÓD BPEJ 83444					
1472/9	0	2505	2		10002		KMD	2
		2505	KÓD BPEJ 86411					
1625/1	0	945	14		10002	17	KMD	2
1636/24	0	542	14		10002	17	KMD	2
1636/29	0	362	14		10002	17	KMD	2
Vlastník:	10002	Česká republika Státní pozemkový úřad, Čast obce: Žižkov Husinecká 1024/11a-Praha, 13000						

Počet parcel 8
Výměra celkem[m²] 33640

Příloha k pachtovní smlouvě č. 7568N15/54Zemědělské a obchodní
družstvo Lánov
Lánov 43

Variabilní symbol: 756811554

Uzavřeno: 3.9.2015

Roční pacht:

Datum tisku: 3.4.2017

Účinná od: 1.10.2015

67 508 Kč

Lánov

Katastr	Parcela	/	Díl	Skup.	Kultura	Číslo LV	Cena za ha [Kč]	Výměra [m ²]	%	Pacht [Kč]
Čistá v Krkonoších										
	1 141	6	0	2	11	347	24 700	1 213	3,7	110,86
								1 213		110,86
Dolní Lánov										
	329	0	0	2	7	10 002	40 100	1 139	3,7	168,99
	335	0	0	2	7	10 002	40 100	1 104	3,7	163,80
	762	2	0	2	7	10 002	40 100	9 901	3,7	1 469,01
	762	7	0	2	2	10 002	40 100	9 607	3,7	1 425,39
	762	9	0	2	2	10 002	40 100	2 242	3,7	332,65
	773	34	0	2	7	10 002	40 100	474	3,7	70,33
	776	0	0	2	7	10 002	40 100	2 806	3,7	416,33
	777	2	0	2	7	10 002	40 100	3 174	3,7	470,93
	778	1	0	2	7	10 002	40 100	7 270	3,7	1 078,65
	779	4	0	2	2	10 002	40 100	1 030	3,7	152,82
	808	5	0	2	7	10 002	40 100	1 267	3,7	187,98
	808	6	0	2	7	10 002	40 100	1 035	3,7	153,56
	824	3	0	2	14	10 002	40 100	307	3,7	45,55
	824	7	0	2	7	10 002	40 100	7 388	3,7	1 096,16
	824	27	0	2	2	10 002	40 100	25 945	3,7	3 849,46
	824	28	0	2	2	10 002	40 100	2 383	3,7	353,57
	824	33	0	2	2	10 002	40 100	10	3,7	1,48
	824	36	0	2	2	10 002	40 100	4	3,7	0,59
	824	37	0	2	2	10 002	40 100	140	3,7	20,77
	893	0	0	2	2	10 002	40 100	1 243	3,7	184,42
	959	4	0	2	7	10 002	40 100	9 507	3,7	1 410,55
	963	3	0	2	14	10 002	40 100	198	3,7	29,38
	991	0	0	2	7	10 002	40 100	2 895	3,7	429,53
	1 001	3	0	2	14	10 002	40 100	926	3,7	137,39
	1 015	0	0	2	2	10 002	40 100	5 820	3,7	863,51
	1 137	2	0	2	2	10 002	40 100	1 893	3,7	280,86
část	1 149	2	0	2	7	10 002	40 100	17 052	3,7	2 530,01
část	1 149	3	0	2	14	10 002	40 100	1 689	3,7	250,60
	1 149	11	0	2	7	10 002	40 100	7 679	3,7	1 139,33
	2 713	2	0	2	14	10 002	40 100	2 710	3,7	402,08
	2 714	1	0	2	2	10 002	40 100	966	3,7	143,33
	2 738	0	0	2	2	10 002	40 100	489	3,7	72,55
	2 739	0	0	2	7	10 002	40 100	1 068	3,7	158,46
								131 361		19 490,02
Horní Lánov										
	2 886	0	0	2	7	10 002	23 200	20 301	3,7	1 742,64
	2 982	0	0	2	7	10 002	23 200	2 055	3,7	176,40
								22 356		1 919,04
Prostřední Lánov										
	533	5	0	2	2	10 002	33 100	3 005	3,7	368,02

Příloha k pachtovní smlouvě č. 7568N15/54Zemědělské a obchodní
družstvo Lánov
Lánov 43

Variabilní symbol: 756811554

Uzavřeno: 3.9.2015

Roční pacht:

Datum tisku: 3.4.2017

Účinná od: 1.10.2015

67 508 Kč

Lánov

Katastr	Parcela	/	Díl	Skup.	Kultura	Číslo LV	Cena za ha [Kč]	Výměra [m2]	%	Pacht [Kč]
	553	0	0	2	2	10 002	32 900	802	3,7	97,63
	554	0	0	2	2	10 002	32 900	180	3,7	21,91
	555	0	0	2	2	10 002	32 900	3 870	3,7	471,10
	558	1	0	2	2	10 002	32 900	3 597	3,7	437,86
	558	2	0	2	2	10 002	32 900	500	3,7	60,87
	567	5	0	2	2	10 002	32 900	5 273	3,7	641,88
	643	12	0	2	2	10 002	32 900	1 677	3,7	204,14
	705	4	0	2	2	10 002	32 900	58	3,7	7,06
	706	1	0	2	14	10 002	33 100	808	3,7	98,96
	706	3	0	2	2	10 002	32 900	74	3,7	9,01
	706	5	0	2	2	10 002	32 900	34	3,7	4,14
	706	6	0	2	2	10 002	32 900	32	3,7	3,90
	722	4	0	2	2	10 002	32 900	164	3,7	19,96
	759	2	0	2	11	10 002	32 900	120	3,7	14,61
	759	4	0	2	11	10 002	32 900	119	3,7	14,49
	759	9	0	2	7	10 002	32 900	584	3,7	71,09
	775	0	0	2	2	10 002	32 900	79	3,7	9,62
	777	1	0	2	2	10 002	32 900	19 255	3,7	2 343,91
	778	5	0	2	14	10 002	32 900	1 490	3,7	181,38
	778	6	0	2	7	10 002	32 900	4 139	3,7	503,84
	786	10	0	2	2	10 002	32 900	1 025	3,7	124,77
	793	12	0	2	7	10 002	33 100	417	3,7	51,07
	794	8	0	2	7	10 002	33 100	1 331	3,7	163,01
	819	0	0	2	14	10 002	32 900	1 789	3,7	217,77
	944	0	0	2	7	10 002	32 900	14 895	3,7	1 813,17
	1 019	3	0	2	7	10 002	32 900	43 575	3,7	5 304,38
	1 088	1	0	2	7	10 002	32 900	45 613	3,7	5 552,47
	1 090	0	0	2	14	10 002	32 900	162	3,7	19,72
	1 112	3	0	2	7	10 002	32 900	5 785	3,7	704,21
	1 112	4	0	2	7	10 002	32 900	2 800	3,7	340,84
	1 120	0	0	2	7	10 002	32 900	4 500	3,7	547,79
	1 130	11	0	2	2	10 002	32 900	93	3,7	11,32
	1 130	12	0	2	2	10 002	32 900	1 596	3,7	194,28
	1 142	2	0	2	14	10 002	32 900	283	3,7	34,45
	1 147	3	0	2	7	10 002	32 900	7 082	3,7	862,09
	1 148	1	0	2	14	10 002	32 900	1 647	3,7	200,49
	1 157	0	0	2	2	10 002	32 900	19 770	3,7	2 406,60
	1 164	2	0	2	7	10 002	32 900	8 506	3,7	1 035,44
	1 165	0	0	2	7	10 002	32 900	22 727	3,7	2 766,56
	1 169	1	0	2	14	10 002	32 900	3 352	3,7	408,04
	1 216	2	0	2	7	10 002	32 900	16 667	3,7	2 028,87
	1 222	1	0	2	7	10 002	32 900	16 416	3,7	1 998,32
	1 222	2	0	2	7	10 002	32 900	21 780	3,7	2 651,28
	1 229	1	0	2	7	10 002	32 900	17 530	3,7	2 133,93
	1 229	5	0	2	7	10 002	32 900	5 075	3,7	617,78
	1 262	8	0	2	11	10 002	32 900	18	3,7	2,19
	1 262	9	0	2	11	10 002	32 900	104	3,7	12,66
	1 287	2	0	2	2	10 002	32 900	537	3,7	65,37
	1 294	4	0	2	14	10 002	32 900	491	3,7	59,77
	1 297	8	0	2	2	10 002	32 900	1 289	3,7	156,91
	1 297	13	0	2	7	10 002	33 100	324	3,7	39,68

Příloha k pachtovní smlouvě č. 7568N15/54Zemědělské a obchodní
družstvo Lánov
Lánov 43

Variabilní symbol: 756811554

Uzavřeno: 3.9.2015

Roční pacht:

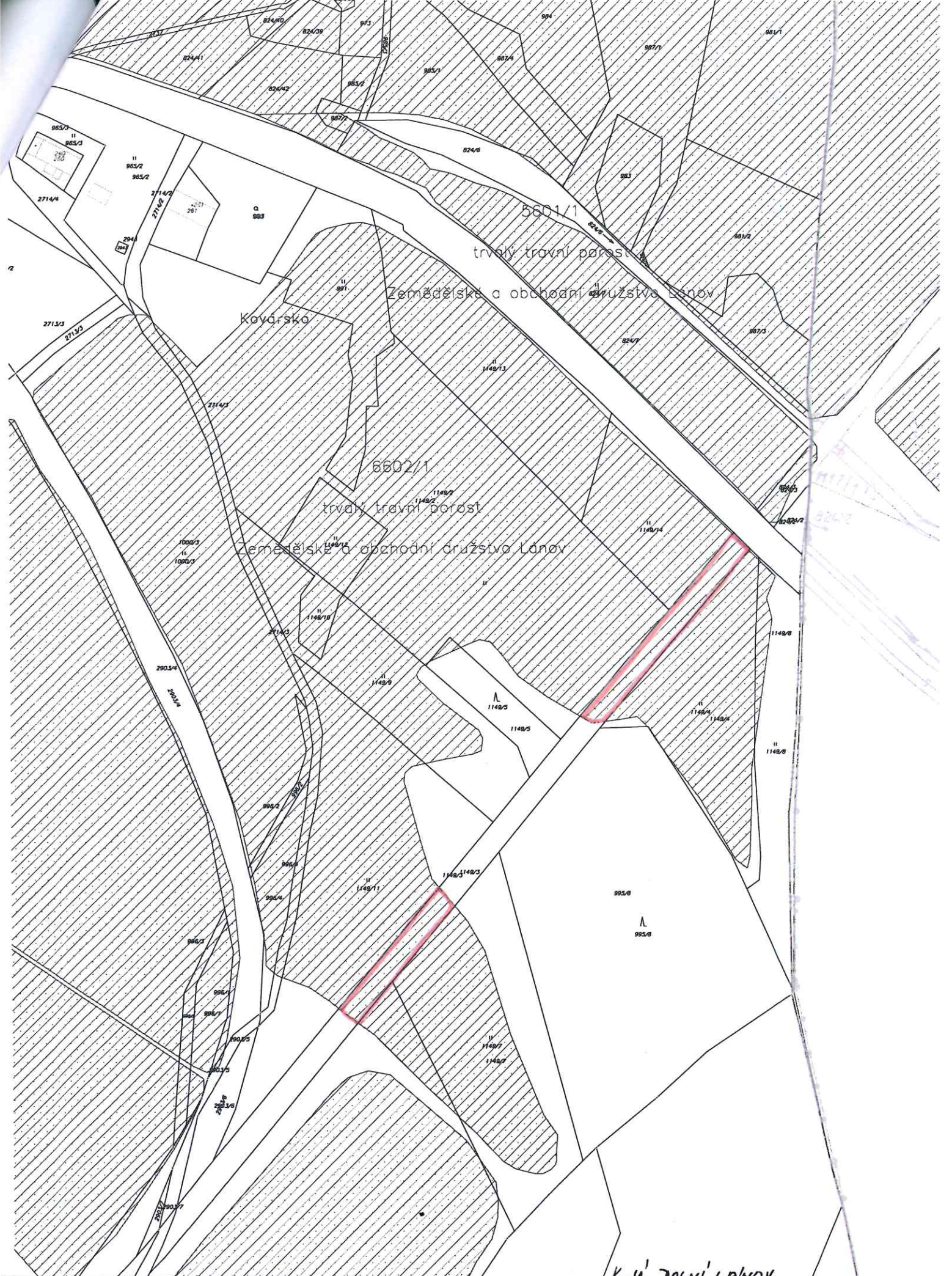
Datum tisku: 3.4.2017

Účinná od: 1.10.2015

67 508 Kč

Lánov

Katastr	Parcela	/	Díl	Skup.	Kultura	Číslo LV	Cena za ha [Kč]	Výměra [m2]	%	Pacht [Kč]
	1 309	6	0	2	2	10 002	32 900	821	3,7	99,94
	1 309	7	0	2	2	10 002	32 900	848	3,7	103,23
	1 396	0	0	2	7	10 002	32 900	2 442	3,7	297,26
	1 397	0	0	2	7	10 002	32 900	496	3,7	60,38
	1 404	2	0	2	2	10 002	32 900	1 997	3,7	243,09
	1 452	1	0	2	2	10 002	33 100	25 149	3,7	3 080,00
	1 452	5	0	2	2	10 002	32 900	13 216	3,7	1 608,78
	1 452	10	0	2	14	10 002	32 900	76	3,7	9,25
	1 452	11	0	2	14	10 002	32 900	92	3,7	11,20
	1 472	3	0	2	14	10 002	32 900	540	3,7	65,73
	1 472	9	0	2	2	10 002	33 100	2 505	3,7	306,79
	1 582	37	0	2	14	10 002	32 900	238	3,7	28,97
část	1 625	1	0	2	14	10 002	33 100	881	3,7	107,90
	1 635	1	0	2	14	10 002	32 900	2 751	3,7	334,88
	1 636	8	0	2	14	10 002	32 900	680	3,7	82,78
	1 636	9	0	2	14	10 002	32 900	737	3,7	89,72
	1 636	10	0	2	14	10 002	32 900	1 751	3,7	213,15
	1 636	16	0	2	14	10 002	32 900	54	3,7	6,57
	1 636	19	0	2	14	10 002	32 900	546	3,7	66,46
	1 636	20	0	2	14	10 002	32 900	1 552	3,7	188,92
	1 636	22	0	2	14	10 002	32 900	1 254	3,7	152,65
část	1 636	24	0	2	14	10 002	33 100	192	3,7	23,51
část	1 636	29	0	2	14	10 002	33 100	224	3,7	27,43
	1 636	35	0	2	14	10 002	32 900	316	3,7	38,47
	1 636	38	0	2	14	10 002	32 900	1 275	3,7	155,21
	1 638	1	0	2	14	10 002	32 900	632	3,7	76,93
	1 638	2	0	2	14	10 002	32 900	634	3,7	77,18
	1 639	1	0	2	14	10 002	32 900	929	3,7	113,09
	1 643	1	0	2	14	10 002	32 900	677	3,7	82,41
	1 643	2	0	2	14	10 002	32 900	648	3,7	78,88
	1 685	2	0	2	14	10 002	32 900	386	3,7	46,99
								377 578		45 988,36
CELKEM:							532 508		67 508 Kč	

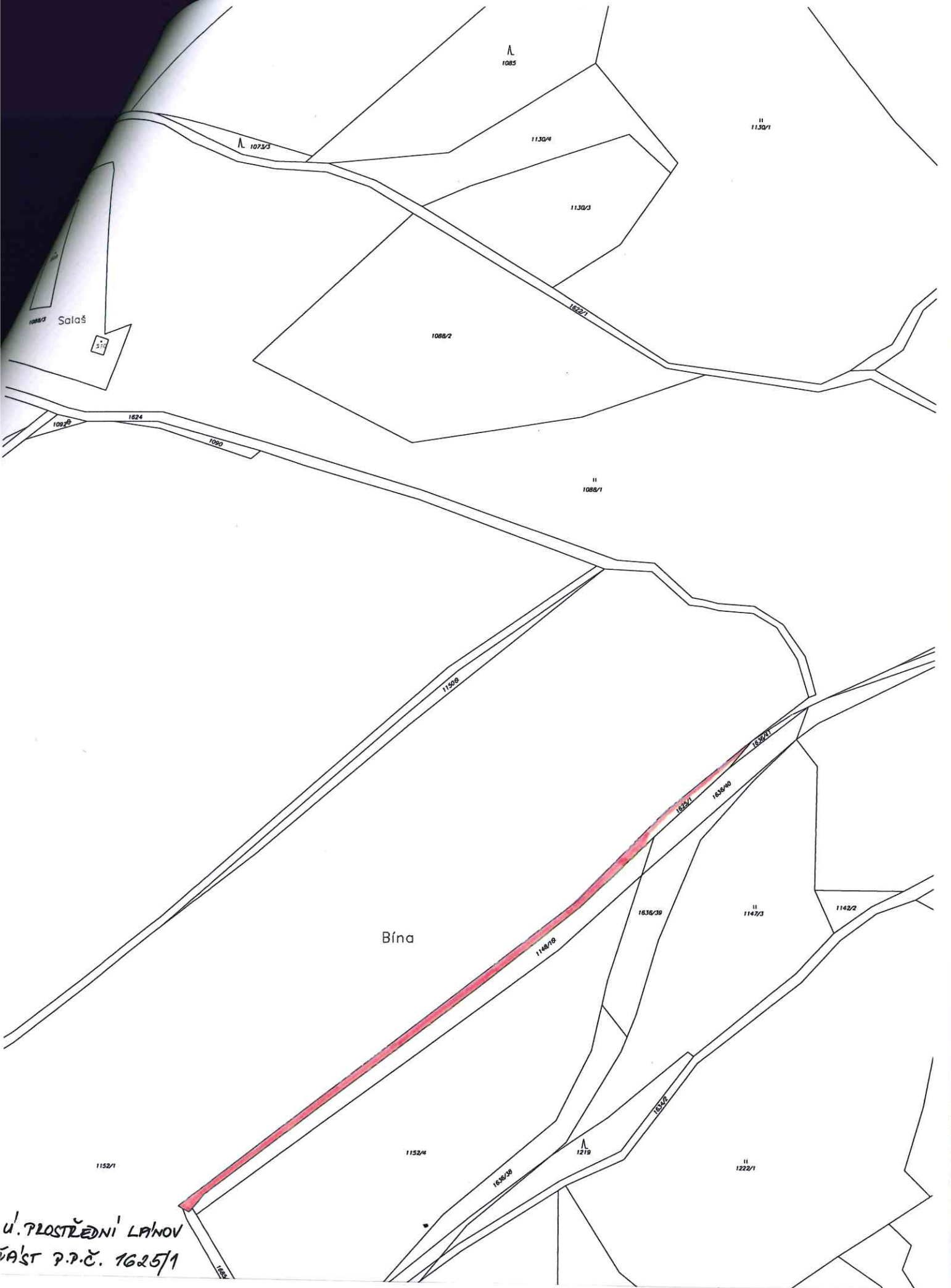


5601/1
trvalý travní porost
Zemědělské a obchodní družstvo Lanov

Kovářsko

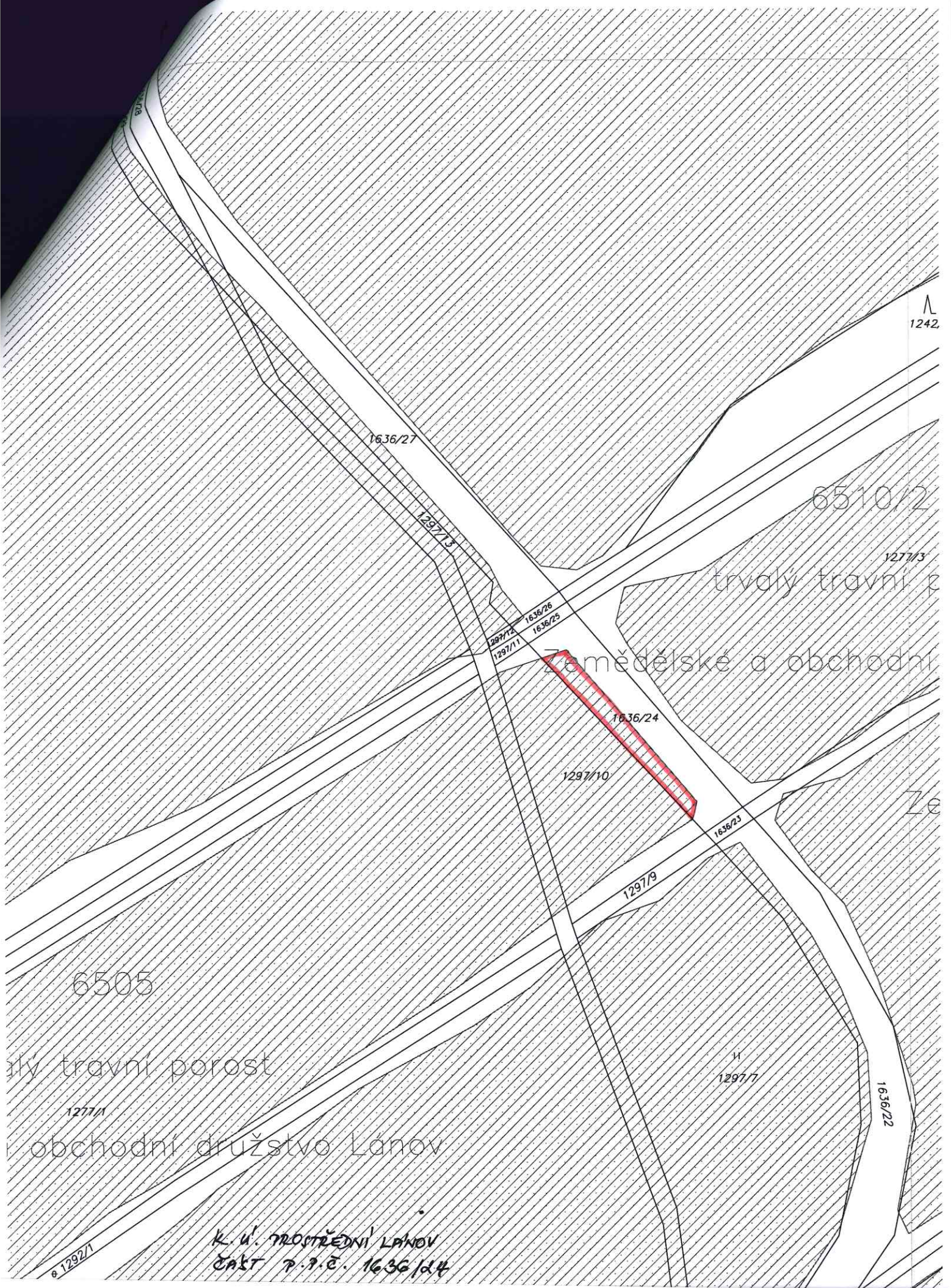
6602/1
trvalý travní porost
Zemědělské a obchodní družstvo Lanov

K. U. JOLNI LANOV



Břna

ú. PROSTŘEDNÍ LÁNOV
VĚST 7.7.Č. 1625/1



1636/27

1297/13

1297/12
1297/11

1636/26
1636/25

1636/24

1297/10

1297/9

1636/23

1297/7

1636/22

6510/2

1277/3

trvalý travní p

Zemědělské a obchodní

Ze

6505

aly travní porost

1277/1

obchodní družstvo Lanov

K. U. PROSTŘEDNÍ LANOV
ČAST P.P.Č. 1636/24

1292/1

K. ú. PROSTŘEDNÍ LANOV
ČAŠT 7.2.Č. 1636/29

6508

trvalý travní porost

Zemědělské a obchodní družstvo Lanov

8510/2

trvalý travní p

Zemědělské a obchodní

Ze

