

Česká republika – Státní pozemkový úřad

sídlo: Husinecká 1024/11a, 130 00 Praha 3

zastoupený Ing. Šárkou Václavíkovou, ředitelkou Krajského pozemkového úřadu
pro Karlovarský kraj

adresa Chebská 48/73, 36006 Karlovy Vary

IČO: 01312774

DIČ: CZ01312774

bankovní spojení: Česká národní banka

číslo účtu: 130016-3723001/0710

(dále jen "pronajímatel")

- na straně jedné -

a

LB MINERALS, s.r.o.

sídlo: Horní Bříza 431, Horní Bříza, PSČ 330 12

IČO: 279 94 929

zapsána v obchodním rejstříku vedeném Krajským soudem v Plzni, oddíl C, vložka 22581
osoba oprávněná jednat za právnickou osobu Ing. Ladislav Matoušek, pověřený jednatel

(dále jen "nájemce")

- na straně druhé -

uzavírají podle ustanovení § 2201 a násl. zákona č. 89/2012 Sb., občanský zákoník (dále jen „NOZ“), tuto

**NÁJEMNÍ SMLOUVU
č. 70N16/02**

Čl. I.

Pronajímatel je ve smyslu zákona č. 503/2012 Sb., o Státním pozemkovém úřadu a o změně některých souvisejících zákonů, ve znění pozdějších předpisů, příslušný hospodařit s těmito pozemky ve vlastnictví státu vedenými u Katastrálního úřadu pro Karlovarský kraj, Katastrálního pracoviště Cheb

obec	katastrální území	druh evidence	parcela č.	výměra	druh pozemku
Křižovatka	Nová Ves u Křižovatky	KN/pozemkové	223/6	86917 m ²	orná půda
Křižovatka	Nová Ves u Křižovatky	KN/pozemkové	267/3 část	42514 m ²	orná půda
Křižovatka	Nová Ves u Křižovatky	KN/pozemkové	303/2	24213 m ²	ostatní plocha
Křižovatka	Nová Ves u Křižovatky	KN/pozemkové	813/2	5484 m ²	ostatní plocha
Skalná	Suchá u Skalné	KN/pozemkové	68/1 část	52946 m ²	travní porost

3) Pro případ
odpovídající část
4) Smluvní
hodnoty
kaž.

Čl. II

Pronajímatel přenechává nájemci pozemky uvedené v čl. I do užívání za účelem - **provozování hornické činnosti v dobývacích prostorech Nová Ves u Křižovatky a Nová Ves u Křižovatky I.**

Čl. III

- 1) Tato smlouva se uzavírá na dobu do ukončení povolené hornické činnosti podle horních předpisů a odstranění následků dobývání podle stanoveného plánu likvidace.
- 2) Právní vztah založený touto smlouvou lze ukončit též dohodou smluvních stran. Nájemce může tuto smlouvu vypovědět před vydobytím ložiska. V tomto případě musí pozemek předat ve stavu, který umožňuje užívat pozemek k původnímu účelu. Výpovědní lhůta činí 6 měsíců a začíná běžet 1. dnem kalendářního měsíce následujícího po doručení výpovědi druhé smluvní straně.
- 3) Pronajímatel může před vydobytím ložiska vypovědět nájemní vztah pouze v souladu s ustanovením § 2232 NOZ, podle kterého může pronajímatel vypovědět nájem bez výpovědní doby, jestliže nájemce porušuje zvláště závažným způsobem své povinnosti, a to ke dni doručení výpovědi nájemci.

Čl. IV

- 1) Nájemce je povinen platit pronajímateli nájemné.
 - 2) Nájemné se platí **ročně dopředu** vždy k 1. 10. běžného roku.
 - 3) Roční nájemné po **nabytí právní moci rozhodnutí o povolení hornické činnosti** se stanovuje dohodou ve výši 335 894,- Kč (slovy: třístřicetpět tisíc osm set devadesát čtyři Kč).
 - 4) Nájemné bude hrazeno převodem na účet pronajímatele vedený u České národní banky, číslo účtu 130016-3723001/0710, **variabilní symbol 7011602**.
 - 5) Nájemné za období od účinnosti smlouvy (1.5.2017) do 30. 9. 2017 včetně činí **140 800,- Kč** (slovy: stočtyřicet tisíc osm set korun českých) a bude uhrazeno **nejpozději do účinnosti této smlouvy, tj. do 1. 5. 2017**. Výpočet: 153 dní x 920,26 Kč/den = 140 800,- Kč
- Zaplacením se rozumí připsání placené částky na účet pronajímatele.

Čl. V

- 1) Nedodrží-li nájemce lhůtu pro úhradu, je povinen podle ustanovení § 1970 NOZ zaplatit pronajímateli úrok z prodlení, a to na účet pronajímatele vedený u České národní banky, číslo účtu 180013-3723001/0710, **variabilní symbol 7011602**.
- 2) Prodlení nájemce s úhradou nájemného delší než 60 dnů se považuje za porušení smlouvy zvláště závažným způsobem, které zakládá právo pronajímatele nájem vypovědět bez výpovědní doby.

- 3) Pro případ předčasného ukončení nájmu bude zaplacené nájemné vypořádáno a odpovídající část nájemci pronajímatelem vrácena.
- 4) Smluvní strany ujednaly, že výše ročního nájemného se upravuje pro zajištění trvalosti hodnoty tak, že po uplynutí prvního roku nájmu, je pronajímatel oprávněn jednostranně, vždy každoročně k 2.10. (tedy počínaje rokem 2018) zvyšovat výši sjednaného ročního nájemného o inflaci vyjádřenou přírůstkem průměrného ročního indexu spotřebitelských cen publikovaného Českým statistickým úřadem, popř. ČNB. Pokud takovýto index spotřebitelských cen přestane být každoročně publikován, budou úpravy výše nájemného vycházet z náhradního indexu spotřebitelských cen, publikovaného státním orgánem, který se svým charakterem bude podobat výše zmíněnému indexu – (míře inflace). Takto upravenou výši nájemného pronajímatel písemně oznámí nájemci s tím, že nájemce se zavazuje již při další splátce nájemného takto zvýšené nájemné hradit.

Čl. VI

- 1) Nájemce je povinen:
- užívat předmět nájmu v souladu s účelem nájmu,
 - dodržovat povinnosti při nakládání s odpady včetně zvlášť nebezpečných odpadů – odpad nesmí být ukládán na předmětu nájmu ani ve formě mezideponie,
 - v případě ukončení nájmu uvést předmět nájmu do stavu, ve kterém se nacházel ke dni zahájení nájemního vztahu, pokud se s fondem nedohodne jinak.
- 2) Při těžební činnosti – se nájemce zavazuje v souladu s § 8 zákona č. 334/1992 Sb., ve znění pozdějších předpisů:
- a) skrývat odděleně svrchní kulturní vrstvu půdy, popřípadě i hlouběji uložené zúrodnění schopné zeminy na celé dotčené ploše a postarat se o jejich hospodárné využití nebo řádné uskladnění pro účely rekultivace,
 - b) ukládat odklizové zeminy ve vytěžených prostorech a není-li to možné nebo hospodářsky odůvodněné, uložit je v první řadě na plochách neplodných nebo na plochách horší jakosti, které byly za tím účelem odňaty za ZPF,
 - c) provádět vhodné povrchové úpravy dotčených ploch, aby tvarem, uložením zeminy a vodními poměry byly připraveny k rekultivaci,
 - d) provádět podle schválených plánů rekultivaci dotčených ploch, aby byly způsobilé k plnění dalších funkcí v krajině – zachování ZPF,
 - e) učinit opatření k zabránění úniku pevných, kapalných a plyných látek poškozujících ZPF a jeho vegetační kryt.
- 3) Při geologickém a hydrogeologickém průzkumu – se nájemce zavazuje:
- a) dodržovat povinnosti uvedené v bodě 2) tohoto článku,
 - b) provádět práce na pozemcích především v době vegetačního klidu a po jejich skončení uvést dotčené plochy do původního stavu,
 - c) provádět práce tak, aby na ZPF a jeho vegetačním krytu došlo k co nejmenším škodám.
- 4) Nájemce se zavazuje umožnit pronajímateli na jeho žádost vstup na nemovitost (nemovitosti) specifikované v Čl. I., a to za účelem kontroly, zda jsou užívány v souladu s touto smlouvou. Den, kdy pronajímatel hodlá provést kontrolu, bude nájemci oznámen písemně alespoň 7 dnů předem. V případě nutné potřeby je pronajímatel oprávněn kontrolu provést i za jeho nepřítomnosti.
- 5) Nájemce se po celou dobu nájmu zavazuje k tomu, že bude mít uzavřeno pojištění odpovědnosti za škodu, způsobenou třetím osobám v důsledku důlní činnosti (kontaminace půdy, sesuvy apod.), a na výzvu pronajímatele pronajímateli bezodkladně doklad o pojištění předložit.

- 6) V případě, že nájemce poruší některou z povinností stanovených touto smlouvou, je povinen za každé jednotlivé porušení zaplatit pronajímateli smluvní pokutu ve výši 10.000,-Kč (slovy: deset tisíc korun českých), a to do 14 dnů ode dne, kdy k tomuto porušení došlo. Uhrazením smluvní pokuty není dotčeno právo pronajímatele na náhradu škody.
- 7) Podpisem této nájemní smlouvy ve vztahu k touto smlouvou pronajímaným pozemkům dává pronajímatel souhlas:
- k využívání výhradního ložiska - Nová Ves u Křižovatky 2, Nová Ves a Suchá, Skalná – Karel, které jsou popsány v kapitole B posouzení vlivu k záměru na životní prostředí (tzv. EIA).
- se stanovením dobývacího prostoru Nová Ves u Křižovatky I a Nová Ves u Křižovatky a následným povolením hornické činnosti,
- s odnětím půdy ze zemědělského půdního fondu u pozemků nebo jejich částí tam, kde bude prováděna hornická činnost.
- 8) Nájemce bere na vědomí a je srozuměn s tím, že na pronajímaných pozemcích se nachází stavby POZ (podrobné odvodňovací zařízení), u melioračních zařízení umístěných pod povrchem půdy je nájemce povinen zajistit jejich údržbu.

Čl. VII.

Důvodem pro odstoupení od této smlouvy ze strany pronajímatele je jakékoliv porušení této smlouvy, zejména pak porušení povinností uvedených v čl. III odst. 3 této smlouvy.

Čl. VIII.

Nájemce bere na vědomí a je srozuměn s tím, že pozemky, které jsou předmětem nájmu dle této smlouvy, mohou být pronajímatelem převedeny na třetí osoby v souladu s jeho dispozičním oprávněním. V případě změny vlastnictví platí ustanovení § 2221 a § 2222 NOZ.

Čl. IX

- 1) Smluvní strany se dohodly, že jakékoliv změny a doplňky této smlouvy jsou možné pouze písemnou formou dodatku k této smlouvě, a to na základě dohody smluvních stran.
- 2) Smluvní strany jsou povinny se vzájemně informovat o jakékoli změně údajů týkajících se jejich specifikace jako smluvní strany této smlouvy, a to nejpozději do 30 dnů ode dne změny.

Čl. X.

Tato smlouva je vyhotovena ve dvou stejnopisech, z nichž každý má platnost originálu. Jeden stejnopis přebírá nájemce a jeden je určen pro pronajímatele.

Čl. XI.

Tato smlouva nabývá platnosti dnem jejího podpisu smluvními stranami a účinnosti dne **1.5.2017.**

ou, je
výši
to

Čl. XII.


1) Pronajímatel jako správce dle zákona č. 101/2000 Sb., o ochraně osobních údajů a o změně některých zákonů, ve znění pozdějších předpisů, tímto informuje nájemce jako subjekt údajů, že jeho údaje uvedené v této smlouvě zpracovává pro účely realizace, výkonu práv a povinností dle této smlouvy, když tyto údaje zpracovává automatizovaně. Pronajímatel tímto poučuje nájemce, že poskytnutí osobních údajů je dobrovolné. Nájemce si je vědom svého práva přístupu k osobním údajům, práva na opravu osobních údajů, jakož i dalších práv vyplývajících z ustanovení § 12 a § 21 zákona č. 101/2000 Sb., o ochraně osobních údajů a o změně některých zákonů, ve znění pozdějších předpisů.

2) Nájemce souhlasí s tím, že s obsahem nájemní smlouvy může pronajímatel seznámit třetí osoby, pokud to bude nezbytně nutné.

Čl. XIII.

Smluvní strany po přečtení smlouvy prohlašují, že s jejím obsahem souhlasí, a že tato smlouva je shodným projevem jejich vážné a svobodné vůle a na důkaz toho připojují své podpisy.

V Karlových Varech dne



.....
Ing. Šárka Václavíková
ředitelka Krajského pozemkového úřadu
pro Karlovarský kraj

pronajímatel

.....
LB MINERALS, s.r.o.
Ing. Ladislav Matoušek
pověřený jednatel společnosti

nájemce

.....
podpis

.....

Příloha k nájemní smlouvě č. 70N16/02

LB MINERALS, s.r.o.

Variabilní symbol: 7011602

Uzavřeno:

Roční nájem:

Horní Bříza 431

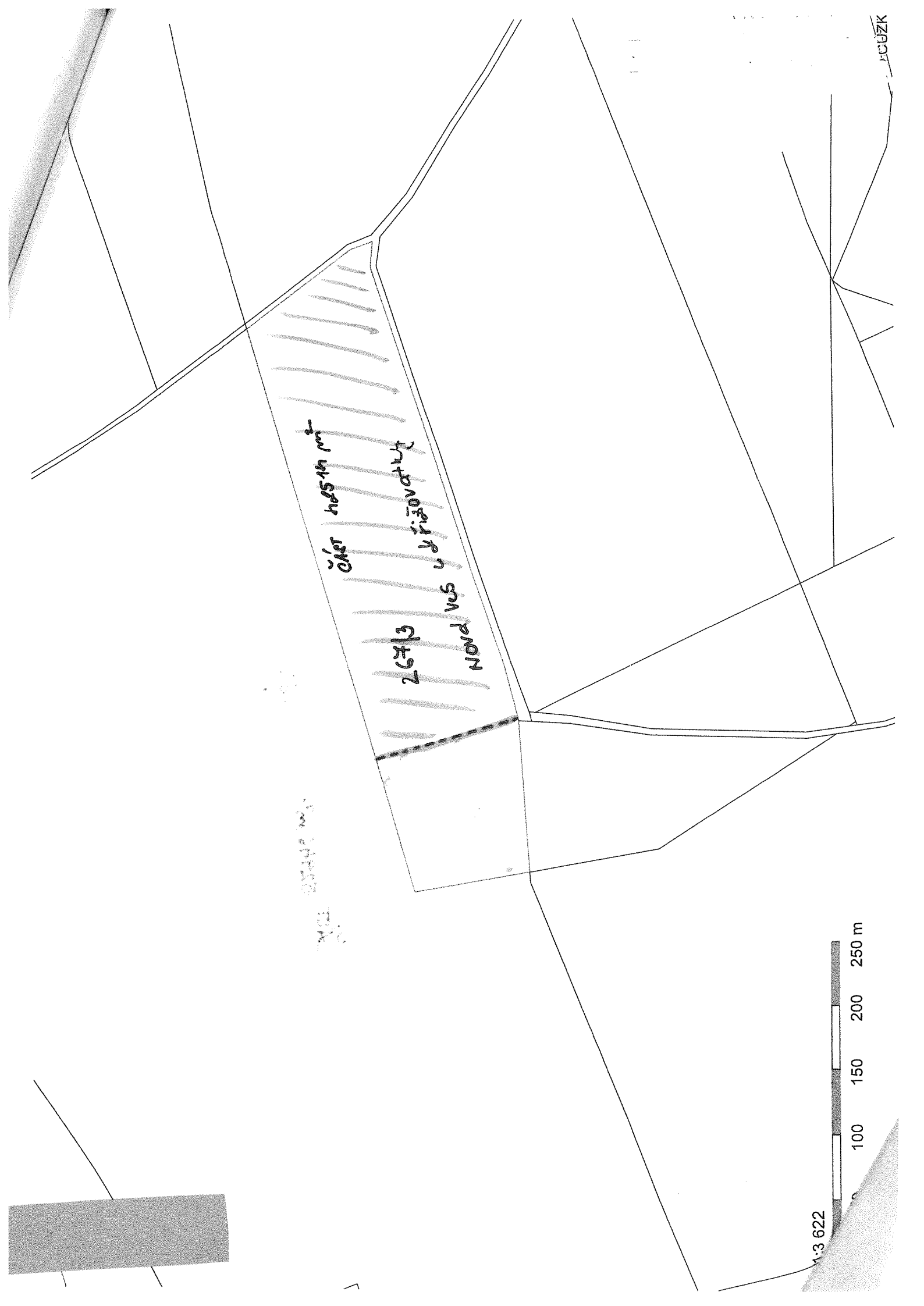
Datum tisku: 20.3.2017

Účinná od: 1.5.2017

335 894 Kč

Horní Bříza


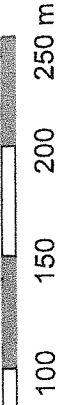
Katastr	Parcela	/	Díl	Skup.	Kultura	Číslo LV	Cena za ha [Kč]	Výměra [m2]	%	Nájem [Kč]
Nová Ves u Křižovatky										
	223	6	0	2	2	10 002	1 583 853	86 917	1,0	137 663,73
část	267	3	0	2	2	10 002	1 583 853	42 514	1,0	67 335,92
	303	2	0	2	14	10 002	1 583 853	24 213	1,0	38 349,83
	813	2	0	2	14	10 002	1 583 853	5 484	1,0	8 685,85
								159 128		252 035,33
Suchá u Skalné										
část	68	1	0	2	7	10 002	1 583 853	52 946	1,0	83 858,67
								52 946		83 858,67
CELKEM:								212 074		335 894 Kč



26713
ČÁST HOŠŤAN M
NOVA VES u FÍŠOVATIC

FCUZK

1:3 622



1:1 0-5/9
 1:1 3-1/1

J.č. Snehová 121/1

ČAST 28076 m²

ČAST 52946 m²

68/1

1:1 0-5/9
 1:1 3-1/1

S R E N A M E O U Ě A D N I C

Bojřadilcový systém: S-UTSK
 CISLC BCU

13 0011 0004	884384.85	1012287.87
13 0011 0004	884399.16	1012286.86
13 0011 0006	884424.42	1012281.89
13 0011 0007	884415.30	1012284.11
13 0032 0011	884389.93	1012146.60
13 0032 0012	884350.35	1012257.03
13 0032 0014	884804.47	1012197.04
13 0032 0015	884609.84	1012210.52

POSYTKY ÚMĚR
 1:1 0-5/9
 1:1 3-1/1

Okres
 Katastrální úřad
 Vyškov

VÝPIS Z KATASTRU NEMOVITOSTÍ - KatastrNVF

k datu: 1.3.2017
20.3.2017 10:46:05

Informace o parcelě

Okres	Cheb	Obec	Křižovatka
Katastrální území	676641 Nová Ves u Křižovatky		
Parcela	223/6 (28.4.2014)		
Výměra	86917 m ²		
Druh pozemku	orná půda	Využití nem.	dobývací prostor
Řízení	Z-3562/2014 Řízení ukončeno	Parcelní skupina	Katastr nemovitostí - pozemkové
Ochrana pozemku	zemědělský půdní fond (21.10.1999) chr. lož. území, dob. prostor, chr. území pro zvl. zásahy do z. kůry (28.4.2014)		
BPEJ	Kód:55301, Výměra bon. Dílu:86917 m ²		
Mapový list	DKM		
LV	Název	Podíl	Typ práv. vztahu
10002	Česká republika	1/1	Vlastnické právo
	Státní pozemkový úřad, Cast obce:Žižkov Husinecká 1024/11a-Praha, 13000 1/1		Příslušnost hospodařit s majetkem státu

Listiny k řízení, ve kterém se údaje o parcelě zapsaly/zrušily

Řízení	Z-3562/2014 Řízení ukončeno		
Typ listiny	Ohlášení		
Změna pr. vztahu	n		
Další údaje listiny	o změně způsobu využití		
Řízení	Z-3562/2014 Řízení ukončeno		
Typ listiny	Ohlášení		
Změna pr. vztahu	n		
Další údaje listiny	o způsobu ochrany nemovitosti		
Číslo listiny	16109	Řízení	Z-3562/2014 Řízení ukončeno
Typ listiny	Rozhodnutí		
Popis	o chráněném ložiskovém území		
Změna pr. vztahu	n	Platnost	1.1.2009
Zkratka zhotovitele	530		
Zhotovitel	Ministerstvo životního prostředí		
Doplnění zhotovitele	-Ra-UL		
Číslo listiny	25278	Řízení	Z-3562/2014 Řízení ukončeno
Typ listiny	Rozhodnutí		
Popis	stanovení dobývacího prostoru+změna hranice dobývacího prostoru č.j. 710/465		
Změna pr. vztahu	n	Platnost	1.1.1978
Doplnění zhotovitele	-ČKZ		
Řízení	Z-3562/2014 Řízení ukončeno		
Typ listiny	Ohlášení		
Změna pr. vztahu	n		
Další údaje listiny	o změně způsobu využití		
Zhotovitel	Obvodní báňský úřad pro území kraje Karlovarského		
Řízení	Z-3562/2014 Řízení ukončeno		
Typ listiny	Ohlášení		
Změna pr. vztahu	n		
Další údaje listiny	o způsobu ochrany nemovitosti		
Zhotovitel	Obvodní báňský úřad pro území kraje Karlovarského		
Číslo listiny	46595	Řízení	Z-3562/2014 Řízení ukončeno
Typ listiny	Rozhodnutí		
Změna pr. vztahu	n	Platnost	1.1.1995
Zkratka zhotovitele	710		
Zhotovitel	Obvodní báňský úřad v Sokolově		
Řízení	Z-3562/2014 Řízení ukončeno		
Typ listiny	Sbírka listin		
Změna pr. vztahu	n		
Další údaje listiny	jiná listina		

Informace o parcelě

Okres Cheb

Katastrální území	676641 Nová Ves u Křižovatky	Obec	Křižovatka	
Parcela	267/3 (28.4.2014)			
Výměra	54727 m2			
Druh pozemku	orná půda	Využití nem.	dobývací prostor	
Řízení	Z-3562/2014 Řízení ukončeno	Parcelní skupina	Katastr nemovitostí - pozemkové	
Ochrana pozemku	zemědělský půdní fond (21.10.1999)			
BPEJ	chr.lož.území,dob.prostor,chr.území pro zvl.zásahy do z.kůry (28.4.2014)			
	Kód:55301,Výměra bon.Dílu:19436 m2			
	Kód:55311,Výměra bon.Dílu:9423 m2			
	Kód:56501,Výměra bon.Dílu:25868 m2			
Mapový list	DKM			
LV	Název	Podíl	Typ práv. vztahu	
10002	Česká republika	1/1	Vlastnické právo	
	Státní pozemkový úřad, Cast obce:Žižkov Husinecká 1024/11a-Praha, 13000 1/1		Příslušnost hospodařit s majetkem státu	

Listiny k řízení, ve kterém se údaje o parcelě zapsaly/žrušily

Řízení	Z-3562/2014 Řízení ukončeno		
Typ listiny	Ohlášení		
Změna pr. vztahu	n		
Další údaje listiny	o změně způsobu využití		
Řízení	Z-3562/2014 Řízení ukončeno		
Typ listiny	Ohlášení		
Změna pr. vztahu	n		
Další údaje listiny	o způsobu ochrany nemovitosti		
Číslo listiny	16109	Řízení	Z-3562/2014 Řízení ukončeno
Typ listiny	Rozhodnutí		
Popis	o chráněném ložiskovém území		
Změna pr. vztahu	n	Platnost	1.1.2009
Zkratka zhotovitele	530		
Zhotovitel	Ministerstvo životního prostředí		
Doplnění zhotovitele	-Ra-UL		
Číslo listiny	25278	Řízení	Z-3562/2014 Řízení ukončeno
Typ listiny	Rozhodnutí		
Popis	stanovení dobývacího prostoru+změna hranice dobývacího prostoru č.j. 710/465		
Změna pr. vztahu	n	Platnost	1.1.1978
Doplnění zhotovitele	-ČKZ		
Řízení	Z-3562/2014 Řízení ukončeno		
Typ listiny	Ohlášení		
Změna pr. vztahu	n		
Další údaje listiny	o změně způsobu využití		
Zhotovitel	Obvodní báňský úřad pro území kraje Karlovarského		
Řízení	Z-3562/2014 Řízení ukončeno		
Typ listiny	Ohlášení		
Změna pr. vztahu	n		
Další údaje listiny	o způsobu ochrany nemovitosti		
Zhotovitel	Obvodní báňský úřad pro území kraje Karlovarského		
Číslo listiny	46595	Řízení	Z-3562/2014 Řízení ukončeno
Typ listiny	Rozhodnutí		
Změna pr. vztahu	n	Platnost	1.1.1995
Zkratka zhotovitele	710		
Zhotovitel	Obvodní báňský úřad v Sokolově		
Řízení	Z-3562/2014 Řízení ukončeno		
Typ listiny	Sbírka listin		
Změna pr. vztahu	n		
Další údaje listiny	jiná listina		

Informace o parcelě

Okres Cheb

		Obec	Křižovatka		
Katastrální území	676641 Nová Ves u Křižovatky				
Parcela	303/2 (13.6.2014)				
Výměra	24213 m2				
Druh pozemku	ostatní plocha	Využití nem.	dobývací prostor		
Řízení	Z-4703/2014 Řízení ukončeno	Parcelní skupina	Katastr nemovitostí - pozemkové		
Ochrana pozemku	chr.lož.území,dob.prostor,chr.území pro zvl.zásahy do z.kůry zemědělský půdní fond (21.5.2012)		(21.5.2012)		
Mapový list	DKM				
LV	Název	Podíl	Typ práv. vztahu		
10002	Česká republika	1/1	Vlastnické právo		
	Státní pozemkový úřad, Cast obce:Žižkov Husinecká 1024/11a-Praha, 13000	1/1	Příslušnost hospodařit s majetkem státu		

Listiny k řízení, ve kterém se údaje o parcelě zapsaly/zrušily

Řízení	Z-4703/2014 Řízení ukončeno
Typ listiny	Protokol
Změna pr. vztahu	a
Další údaje listiny	o předání a převzetí majetku státu (zák.č.290/2002 Sb.)
Zhotovitel	č.j. UZSVM/PCH/1139/2014-PCHM
Řízení	Z-4703/2014 Řízení ukončeno
Typ listiny	Sbírka listin
Změna pr. vztahu	n
Další údaje listiny	jiná listina

Informace o parcelě

		Obec	Křižovatka		
Okres	Cheb				
Katastrální území	676641 Nová Ves u Křižovatky				
Parcela	813/2 (28.4.2014)				
Výměra	5484 m2				
Druh pozemku	ostatní plocha	Využití nem.	dobývací prostor		
Řízení	Z-3562/2014 Řízení ukončeno	Parcelní skupina	Katastr nemovitostí - pozemkové		
Ochrana pozemku	chr.lož.území,dob.prostor,chr.území pro zvl.zásahy do z.kůry (28.4.2014)				
Mapový list	DKM				
LV	Název	Podíl	Typ práv. vztahu		
10002	Česká republika	1/1	Vlastnické právo		
	Státní pozemkový úřad, Cast obce:Žižkov Husinecká 1024/11a-Praha, 13000	1/1	Příslušnost hospodařit s majetkem státu		

Listiny k řízení, ve kterém se údaje o parcelě zapsaly/zrušily

Řízení	Z-3562/2014 Řízení ukončeno		
Typ listiny	Ohlášení		
Změna pr. vztahu	n		
Další údaje listiny	o změně způsobu využití		
Řízení	Z-3562/2014 Řízení ukončeno		
Typ listiny	Ohlášení		
Změna pr. vztahu	n		
Další údaje listiny	o způsobu ochrany nemovitosti		
Číslo listiny	16109	Řízení	Z-3562/2014 Řízení ukončeno
Typ listiny	Rozhodnutí		
Popis	o chráněném ložiskovém území		
Změna pr. vztahu	n	Platnost	1.1.2009
Zkratka zhotovitele	530		
Zhotovitel	Ministerstvo životního prostředí		
Doplnění zhotovitele	-Ra-UL		
Číslo listiny	25278	Řízení	Z-3562/2014 Řízení ukončeno
Typ listiny	Rozhodnutí		
Popis	stanovení dobývacího prostoru+změna hranice dobývacího prostoru č.j. 710/465		
Změna pr. vztahu	n	Platnost	1.1.1978

Doplnění zhotovitele	-ČKZ		
Řízení	Z-3562/2014 Řízení ukončeno		
Typ listiny	Ohlášení		
Změna pr. vztahu	n		
Další údaje listiny	o změně způsobu využití		
Zhotovitel	Obvodní báňský úřad pro území kraje Karlovarského		
Řízení	Z-3562/2014 Řízení ukončeno		
Typ listiny	Ohlášení		
Změna pr. vztahu	n		
Další údaje listiny	o způsobu ochrany nemovitosti		
Zhotovitel	Obvodní báňský úřad pro území kraje Karlovarského		
Číslo listiny	46595	Řízení	Z-3562/2014 Řízení ukončeno
Typ listiny	Rozhodnutí		
Změna pr. vztahu	n	Platnost	1.1.1995
Zkratka zhotovitele	710		
Zhotovitel	Obvodní báňský úřad v Sokolově		
Řízení	Z-3562/2014 Řízení ukončeno		
Typ listiny	Sbírka listin		
Změna pr. vztahu	n		
Další údaje listiny	jiná listina		
	Počet parcel		4
	Výměra celkem[m ²]		171341

Okres:
Kat. území:
Vlas:
VL:

VÝPIS Z KATASTRU NEMOVITOSTÍ - KatastrNVF

k datu: 1.3.2017

20.3.2017 10:46:27

Okres: 3402 Cheb
území: 748137 Suchá u Skalné

Obec: 554812 Skalná
List vlastnictví: 10002

Vlastník, jiný oprávněný	Identifikátor	Podíl
Vlastnické právo Státní pozemkový úřad, Cast obce: Žižkov Husinecká 1024/11a-Praha, 13000	1312774	1/1
Česká republika	1/1	1/1
Správa nemovitostí ve vlastnictví státu		

B Nemovitosti

Pozemky

Parcela	Výměra [m2]	Druh pozemku	Způsob využití	Způsob ochrany
Katastr nemovitostí - pozemkové				
68/1	141618	travní p.	dobývací prost.	chr. lož. území, dob. prostor, chr. území pro zvl. zásahy do zemědělský půdní fond

B1 Jiná práva - Bez zápisu

C Omezení vlastnického práva - Bez zápisu

D Jiné zápisy - Bez zápisu

E Nabývací tituly a jiné podklady k zápisu

Listina

1 Ohlášení příslušnosti hospodařit s majet. státu (§4 zák.č.503/2012Sb.) 010213/1.1.
/OMV/1 Z-695/2013 Řízení ukončeno

Pro: Státní pozemkový úřad, Husinecká 1024/11a-Praha, 13000 RC/IC:1312774

F Vztah bonitovaných půdně ekologických jednotek (BPEJ) k parcelám

Parcela	Výměra	Kód bpej
68/1	111033	55301
	30585	55411
Výměra celkem	141618	