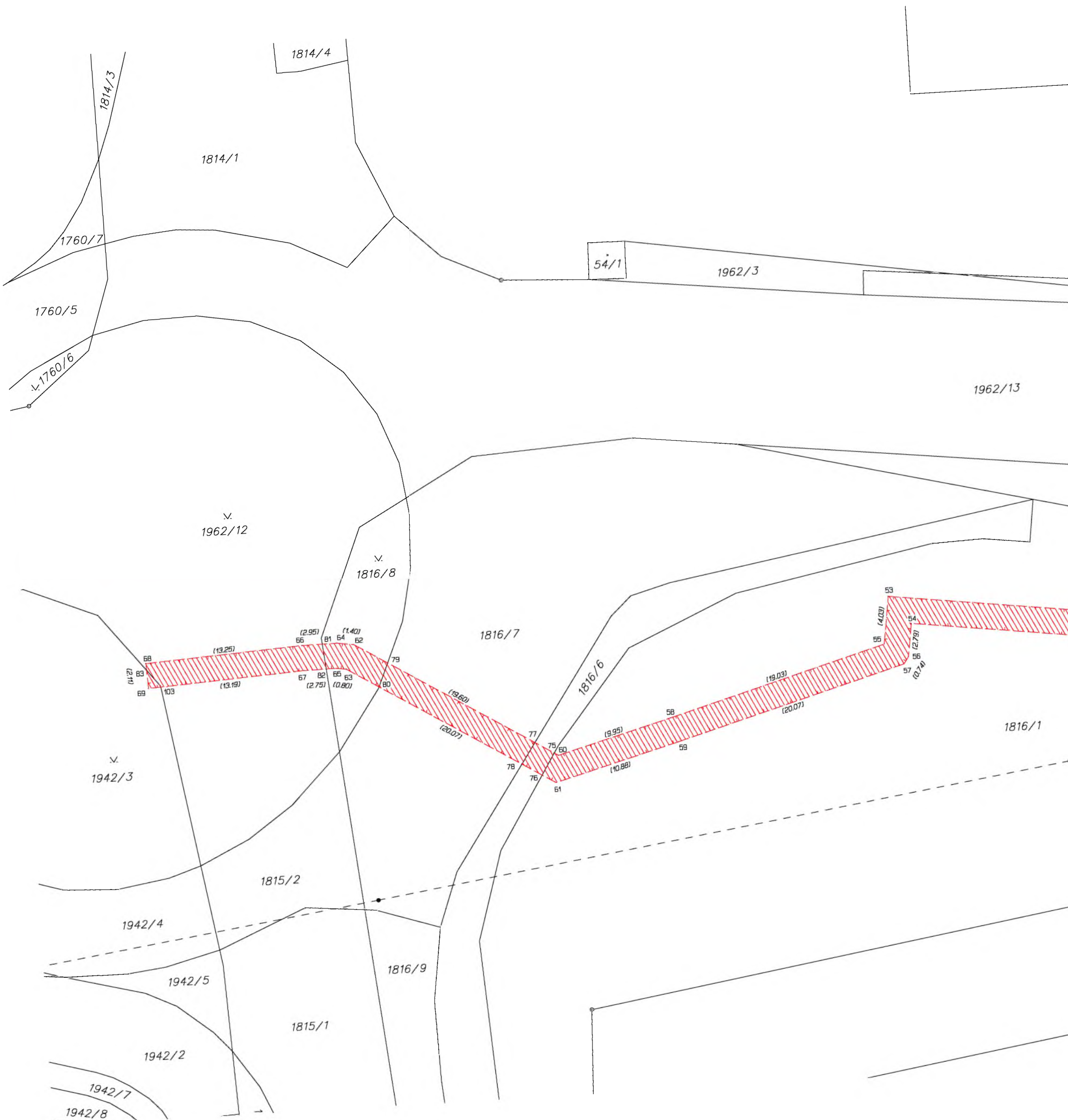


VÝKAZ DOSAVADNÍHO A NOVÉHO STAVU ÚDAJŮ KATASTRU NEMOVITOSTÍ

Dosavadní stav			Nový stav																
Označení pozemku parc. číslem	Výměra parcely		Druh pozemku	Označení pozemku parc. číslem	Výměra parcely		Druh pozemku	Typ stavby	Způsob využití	Způsob využití	Způsob využití	Způsob využití	Porovnání se stavem evidence právních vztahů						
	ha	m ²			Způsob využití	ha							m ²	Způsob využití	Způsob využití	Způsob využití	Způsob využití	Díl přechází z pozemku označeného v katastru nemovitostí	dřívější poz. evidenci
1806/3													1806/3			137			
1806/5													1806/5			137			
1807/2													1807/2			1			
1816/1													1816/1			1			
1816/3													1816/3			1			
1816/6													1816/6			157			
1816/7													1816/7			43			
1816/8													1816/8			157			
1819													1819			1			
1820/2													1820/2			1			
1820/4													1820/4			1			
1942/3													1942/3			157			
1962/12													1962/12			1			
1962/13													1962/13			43			
1962/21													1962/21			43			
1962/22													1962/22			43			
1962/23													1962/23			43			

Druh věcného břemene: dle listiny
 Oprávněný z věcného břemene: dle listiny

<p>GEOMETRICKÝ PLÁN pro vymezení rozsahu věcného břemene k části pozemku</p>	<p>Geometrický plán ověřil úředně oprávněný zeměměřický inženýr:</p>	<p>Stejnopis ověřil úředně oprávněný zeměměřický inženýr:</p>
	Jméno, příjmení: [redacted]	Jméno, příjmení:
	Číslo položky seznamu úředně oprávněných zeměměřických inženýrů: 2031/2001	Číslo položky seznamu úředně oprávněných zeměměřických inženýrů:
	Dne: 11. dubna 2022 Číslo: /2022	Dne: Číslo:
Náležitosti a přesnost odpovídá právním předpisům.	Tento stejnopis odpovídá geometrickému plánu v elektronické podobě uloženému v dokumentaci katastrálního úřadu.	
Vyhotovitel: GEOREAL spol. s r.o. Hálkova 12 30100 Plzeň	<p>Katastrální úřad souhlasí s očíslováním parcel.</p>	<p>Ověření stejnopisu geometrického plánu v listinné podobě.</p>
Číslo plánu: 425-58/2022		
Okres: Tachov		
Obec: Kostelec		
Kat. území: Ostrov u Stříbra		
Mapový list: Stříbro 8-5/13, 14		
Dosavadním vlastníkům pozemků byla poskytnuta možnost seznámit se v terénu s průběhem navrhovaných nových hranic, které byly označeny předepsaným způsobem:		



1814/4

1814/1

1760/7

54/1

1962/3

1760/5

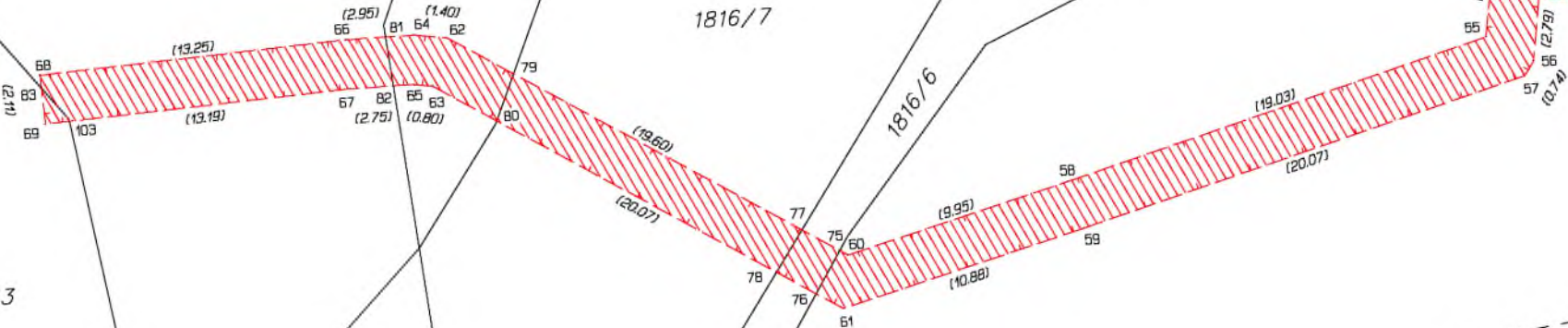
1760/6

1962/13

v.
1962/12

v.
1816/8

1816/7



1816/1

v.
1942/3

1815/2

1942/4

1942/5

1816/9

1942/2

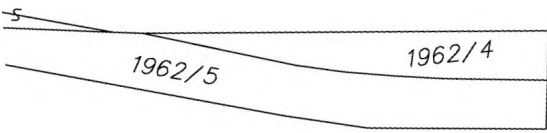
1815/1

1942/7

1942/8

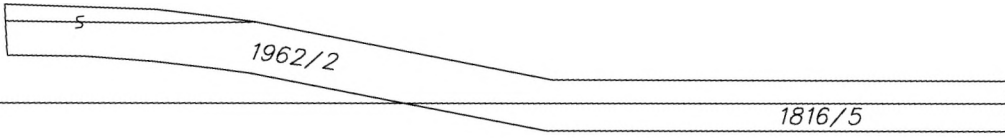
117

1804/1

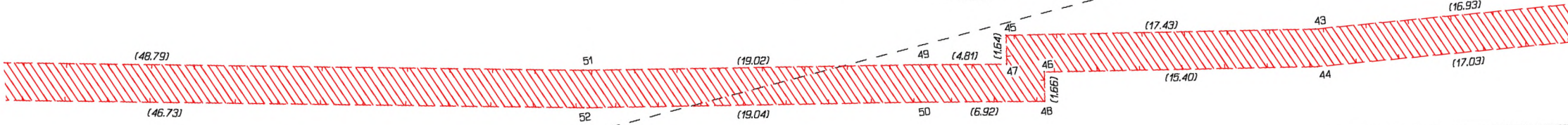


list 8.1

list 8.2



1816/4



1816/10

117

1806/4

1805

1806/3

1806/2

1806/1

1807/2

1807/3

1962/23

1962/13

1962/21

1962/22

1816/1

1816/3

1820/2

1820/6

1820/4

1816/1

1819

1816/10

1820/5

list 8.1
list 8.2

