

SMLOUVA

o užití Ortofota České republiky

1. Poskytovatel:


Název, adresa: GEPRO spol. s r.o.
Štefánikova 52, 150 00 Praha 5


IČO: 44851529

DIČ: CZ44851529

Plat. spojení: Česká spořitelna, a.s., pobočka Praha 5
číslo účtu: 121619379 / 0800

Zastupuje: Ing. Zdenek Hoffmann, jednatel a ředitel

tel. 

e-mail: 

GEPRO spol. s r.o. je zapsána v obchodním rejstříku vedeném Městským soudem v Praze, oddíl C, vložka 6395.

Oprávněný uzavírat smlouvy o užití digitálních produktů dle smlouvy se Zeměměřickým úřadem č.j. ZÚ-00669/2021-13310.

2. Nabyvatel:

Název, adresa: Město Týnec nad Sázavou
K Náklí 404, 257 41 Týnec nad Sázavou


IČO: 00232904


DIČ: CZ00232904

Plat. spojení: Česká spořitelna a.s.
číslo účtu: 320082359 / 0800

Zastupuje: Mgr. Martin Kadrnožka, starosta

Pověřen převzetím:

tel. 

e-mail: 

uzavírají

v souladu se zákonem č. 121/2000 Sb., o právu autorském, a předpisech s právem autorským souvisejících, v platném znění (dále jen „autorský zákon“), a v souladu se zákonem č. 89/2012 Sb., občanský zákoník v platném znění (dále jen „občanský zákoník“), a dále v souladu s aktuálními obchodními podmínkami a ceníkem Zeměměřického úřadu, tuto smlouvu (dále jen „smlouva“):

Podmínky smlouvy

1. Poskytovatel uděluje nabyvateli oprávnění k výkonu práva užití tyto datové sady (dále jen „**digitální produkt**“)

Ortofoto České republiky (Ortofoto ČR)

v rozsahu celého správního území nabyvatele, v souřadnicovém systému S-JTSK, ve formátu **jpg**.

2. Nabyvatel užije digitální produkt výhradně pro výkon své působnosti v rozsahu svého informačního systému, případně na intranetu a pro prezentaci vlastních tematických dat na internetu zobrazovaných nad mapami různých měřítek pomocí mapového serveru.
3. Každé další užití digitálního produktu je podmíněno uzavřením písemného dodatku k této smlouvě nebo uzavřením nové smlouvy mezi poskytovatelem a nabyvatelem.
4. Časový rozsah smlouvy: 3 roky od podpisu smlouvy oběma stranami.

Po uplynutí této doby lze používat datové sady pasivně jako součást archivované dokumentace nebo jako dokument vztahující se vždy k době svého vzniku.

5. Nabyvatel se zavazuje, že:
 - zamezí užití digitálního produktu dalšími osobami, pokud toto užití smluvní podmínky nepřipouštějí,
 - neužije digitální produkt za účelem obchodního užití jeho aplikace nebo modifikace,
 - neužije digitální produkt k vytvoření kartografického díla za účelem obchodního užití jeho rozmnoženin.
6. Pro prezentaci obrazů souborových dat na Internetu je nutno vždy dodržet tyto podmínky ochrany dat:

Nabyvatel je povinen zajistit zakreslení textu „© **ČÚZK**“ přímo do rastrového souboru neoddělitelným způsobem a to tak, aby při každém posunu obrazu v mapovém okně aplikace byl viditelný a dobře čitelný alespoň jeden tento text, pokud není ve smlouvě uvedeno jinak. Barevné provedení textu musí zajistit viditelné poškození publikovaných dat.

Na stránce zobrazující data a na stránce popisu připojení dalších klientů mapového serveru (pokud existuje) musí být zřetelně uveden text „**Podkladová data © ČÚZK**“ s doplňkovým textem:


„Podkladová data (ZM 10, ZM 50, Ortofoto ČR) ČÚZK smí být používána pouze v kontextu dalších vrstev mapového portálu. Data smí být používána pouze pro navigační a přehledové účely. Data nesmí být dále publikována nebo využívána v GIS aplikacích nebo systémech. Veškerá práva vyhrazena. K případnému jinému využití dat je nutný souhlas ČÚZK.“

Uvedený doplňkový text může být variantně zobrazen i v novém okně po kliknutí na odkaz „**Podkladová data © ČÚZK**“.

7. Nabyvatel může poskytnout nezbytnou část digitálního produktu třetí straně za účelem vyhotovení tematické dokumentace, studií, prospektů apod. realizovaných nabyvatelem prostřednictvím externího subjektu – zpracovatele (dále jen „zpracovatel“) pro potřeby nabyvatele. Digitální produkt je v těchto případech součástí podkladů či zadávací dokumentace. O velikosti nezbytné části poskytnutého digitálního produktu zpracovateli, rozhoduje nabyvatel.

Nabyvatel je povinen vždy zpracovatele smluvně zavázat:

- k užití digitálního produktu pouze pro účel dle předcházejícího odstavce tohoto bodu smlouvy,
- ke vrácení digitálního produktu a jeho nevratnému vymazání ze všech svých paměťových nosičů po skončení prací pro nabyvatele,
- k nepředání digitálního produktu třetí osobě.

Nabyvatel má povinnost písemně, nebo e-mailem na adresu , ohlásit Zeměměřickému úřadu poskytnutí digitálního produktu zpracovateli a to nejpozději do 15 pracovních dnů po jeho uskutečnění. V této zprávě musí nabyvatel uvést jméno zpracovatele, druh produktu, počet předaných výdejních jednotek a datum předání.

Nabyvatel zaváže zúčastněné uživatele k tomu, že nepoužijí digitální produkt za účelem obchodního užití jeho aplikací nebo modifikací ani k vytvoření kartografického díla za účelem obchodního užití jeho rozmnoženin. Jestliže toto nabyvatel neučiní a data budou zneužita, bude právně zodpovědný nabyvatel.

8. Poskytovatel předá digitální produkt nabyvateli do 10 pracovních dnů po podpisu smlouvy oběma stranami.
9. Jakékoliv dodatky a změny smlouvy musí být provedeny formou písemných dodatků, podepsaných oprávněnými zástupci obou smluvních stran, jinak jsou neplatné.
10. Smlouva je vyhotovena ve dvou výtiscích. Každá ze smluvních stran obdrží po jednom výtisku.
11. Neoprávněné užití nebo rozšiřování digitálního produktu je porušením pořádku na úseku zeměměřictví podle § 17a odst.1 písm.d) zákona č. 200/1994 Sb., o zeměměřictví, ve znění pozdějších předpisů, případně porušením autorskoprávní ochrany dle autorského zákona nebo majetkoprávní ochrany dle občanského zákoníku.
12. Smluvní strany prohlašují, že si tuto smlouvu před podpisem přečetly, že byla uzavřena po vzájemném projednání na základě jejich svobodné vůle, určitě, vážně a srozumitelně, nikoli v tísní nebo za nápadně nevýhodných podmínek.

V Praze, dne 09.05.2022



Poskytovatel:

Nabyvatel:

Martin
Kadrnožka
Digitálně podepsal
Martin Kadrnožka
Datum: 2022.05.10
14:26:17 +02'00'

Elektronicky podepsal(a) ING. ZDENEK HOFFMANN
Datum: 2022.05.09 15:05:32 CEST