

MHMPXP672E81

Stejnopis č. 4

## KUPNÍ SMLOUVA

Smlouva č. KUP/35/01/000494/2017

uzavřená níže uvedeného dne, měsíce a roku

podle § 2079 a násl. a § 2128 a násl. zákona č. 89/2012 Sb., občanský zákoník, ve znění pozdějších předpisů,

(dále jen jako „smlouva“ nebo „kupní smlouva“)

mezi

### Hlavním městem Prahou

se sídlem Mariánské nám. 2, 110 00 Praha 1

zastoupeným na základě plné moci ze dne 30. 3. 2017 Janem Rakem, BBA, pověřeným k řízení odboru hospodaření s majetkem Magistrátu hl. m. Prahy

IČO: 00064581

DIČ: CZ00064581, plátce DPH

Bankovní spojení: PPF banka, a.s., se sídlem Evropská 2690/17, 160 41 Praha 6

číslo účtu: 1490240005157998/6000

konstantní symbol: 0558

variabilní symbol: 1300015138

(dále jen jako „prodávající“) na straně jedné

a

manžely

**Ing. Jiřím Nosálem**



a

**Ing. Janou Nosálovou**



(oba dále jen jako „kupující“) na straně druhé

(všichni dále také jako „smluvní strany“)

### I.

1. Proávající prohlašuje, že je výlučným vlastníkem pozemku parc. č. 3365 – ostatní plocha, neplodná půda, v kat. území Chodov, obec Praha, tak, jak je zapsáno na LV č. 1678 vedeném u Katastrálního úřadu pro hl. m. Prahu, Katastrální pracoviště Praha. Vlastnické právo k výše uvedenému pozemku nabyt prodávající na základě zákona č. 172/1991 Sb., o přechodu některých věcí z majetku České republiky do vlastnictví obcí.

2. Předmětem koupě dle této smlouvy je část pozemku parc. č. 3365 – ostatní plocha, neplodná půda, v kat. území Chodov, obec Praha, vzniklá oddělením na základě geometrického plánu č. 3538-370/2013, vyhotoveného spol. AZIMUT CZ s.r.o., se sídlem Hrdlořežská 21/31, 190 00 Praha 9, ověřeného dne 21. 11. 2013 Ing. Markem Hašplem, úředně oprávněným zeměměřičským inženýrem pod č. 276/2013, potvrzeného Katastrálním úřadem pro hlavní město Prahu, Katastrální pracoviště Praha, se sídlem v Praze, dne 29. 11. 2013 pod č. 4656/2013 (geometrický plán je jakožto příloha č. 2 nedílnou součástí této smlouvy), a nově označené jako pozemek parc. č. 3365/1 – ostatní plocha, neplodná půda, o výměře 175 m<sup>2</sup>, to vše v kat. území Chodov, obec Praha (dále jen jako „předmět koupě“).

## II.

1. Prodávající prodává předmět koupě uvedený v čl. I. odst. 2 této smlouvy se všemi součástmi a příslušenstvím, právy a povinnostmi s jeho vlastnictvím spojenými a kupující jej kupují a přijímají do svého společného jmění manželů.
2. V souladu s § 43 odst. 1 zákona č. 131/2000 Sb., o hlavním městě Praze, ve znění pozdějších předpisů, tímto prodávající potvrzuje, že uzavření této smlouvy schválilo Zastupitelstvo hlavního města Prahy usnesením č. 25/60 ze dne 30.3.2017. Záměr prodeje předmětu koupě, uvedeného ve čl. I. odst. 2 této smlouvy byl zveřejněn na úřední desce Magistrátu hlavního města Prahy pod evidenčním číslem SVM-5750 od 8.12.2016 do 29.12.2016.
3. Prodávající prohlašuje, že na předmětu koupě uvedeném v čl. I. odst. 2 této smlouvy neváznou dluhy, věcná břemena, zástavní práva ani jiné právní vady, vyjma věcného břemene ve prospěch společnosti Pražská plynárenská Distribuce, a.s., člen koncernu Pražská plynárenská, a.s., se sídlem U Plynárny 500/44, 140 00 Praha 4, IČO: 27403505, dle čl. III. smlouvy o zřízení věcného břemene ze dne 20. 7. 2015 v rozsahu GP č. 3674-12/2015 za účelem zřízení a provozování vedení.
4. Kupující prohlašují, že byli seznámeni se současným fyzickým a právním stavem předmětu koupě a předmět koupě kupují a přejímají bez výhrad ve stavu, v jakém se nachází.

## III.

1. Kupní cena, sjednaná dohodou smluvních stran, za předmět koupě činí **277.510,- Kč** (slovy: dvě stě sedmdesát sedm tisíc pět set deset korun českých), tj. 1.585,77 Kč/m<sup>2</sup>. Výše uvedená kupní cena je kupní cenou za pozemek, jehož převod je podle § 56 odst. 1 zákona č. 235/2004 Sb., o dani z přidané hodnoty, ve znění pozdějších předpisů, od daně osvobozen.
2. Kupní cena uvedená v odst. 1 tohoto článku bude zaplacená takto:
  - a) ke splacení první splátky kupní ceny si ponechá prodávající jistotu složenou kupujícími u prodávajícího ve výši 27.750,- Kč (slovy: dvacet sedm tisíc sedm set padesát korun českých),
  - b) doplatek kupní ceny ve výši 249.760,- Kč (slovy: dvě stě čtyřicet devět tisíc sedm set šedesát korun českých) se kupující zavazují zaplatit společně a nerozdílně prodávajícímu na účet vedený u PPF banky a.s., Evropská 2690/17, 160 41 Praha 6, č. účtu: **149024-0005157998/6000**, konst. symbol: **0558**, variabilní symbol: **1300015138** a to do 30 dnů ode dne doručení této uzavřené kupní smlouvy kupujícím, přičemž za den zaplacení doplatku kupní ceny se považuje den připsání platby na účet prodávajícího.



3. Při prodlení se zaplacením doplatku kupní ceny uvedené v odst. 2 písm. b) tohoto článku se kupující zavazují uhradit společně a nerozdílně ve prospěch prodávajícího úrok z prodlení ve výši 1,5 % z dlužné částky za každý i započatý týden prodlení, minimálně však 300,- Kč. Smluvní strany výslovně vylučují užití § 1971 zákona č. 89/2012 Sb., občanský zákoník, ve znění pozdějších předpisů (dále jen jako „občanský zákoník“), prodávající tak má nárok na náhradu škody vzniklé prodlením se zaplacením doplatku kupní ceny uvedené v odst. 2 písm. b) tohoto článku, i pokud je kryta úroky z prodlení dle tohoto odstavce. Při prodlení kupujících se zaplacením doplatku kupní ceny uvedeném v odst. 2 písm. b) tohoto článku delším než 30 dnů ode dne splatnosti doplatku kupní ceny je prodávající oprávněn od této smlouvy odstoupit. Právní účinky odstoupení vzniknou dnem, kdy oznámení prodávajícího o odstoupení od této smlouvy bude doručeno kupujícím.
4. V případě prodlení kupujících se zaplacením doplatku kupní ceny uvedené v odst. 2 písm. b) tohoto článku delším než 30 dnů ode dne splatnosti doplatku kupní ceny smluvní strany sjednávají ve prospěch prodávajícího smluvní pokutu ve výši složené jistoty dle odst. 2 písm. a) tohoto článku, tj. ve výši 27.750,- Kč. Již uhrazená 1. splátka kupní ceny formou složené jistoty dle odst. 2 písm. a) tohoto článku se považuje za zaplacenou smluvní pokutu dle předchozí věty, a to ke dni odstoupení od smlouvy, takže po zápočtu vzájemných pohledávek (pohledávka kupujících vůči prodávajícímu ve věci jistoty ve výši 27.750,- Kč a pohledávka prodávajícího vůči kupujícím ve věci smluvní pokuty ve výši 27.750,- Kč) nastane zánik obou těchto pohledávek. Smluvní strany pro tento případ výslovně vylučují užití § 2050 občanského zákoníku; prodávající tak má nárok na náhradu škody vzniklé prodlením se zaplacením doplatku kupní ceny uvedené v odst. 2 písm. b) tohoto článku delším než 30 dnů ode dne splatnosti, i pokud je kryta smluvní pokutou dle tohoto odstavce.

#### IV.

1. Prodávající předá kupujícím předmět koupě protokolárně do 30 dnů ode dne zaplacení doplatku kupní ceny dle čl. III. odst. 2 písm. b) této smlouvy.
2. Dnem protokolárního předání předmětu koupě dle odst. 1 tohoto článku přechází na kupující nebezpečí jeho nahodilé zkázy a nahodilého zhoršení jeho stavu.

#### V.

1. Vlastnické právo k předmětu koupě podle této smlouvy nabydou kupující jeho vkladem do katastru nemovitostí vedeného Katastrálním úřadem pro hlavní město Prahu, Katastrálním pracovištěm Praha.
2. Smluvní strany souhlasí, aby Katastrální úřad pro hlavní město Prahu rozhodl o povolení vkladu vlastnického práva k předmětu koupě pro kupující do katastru nemovitostí a aby byli zapsáni na příslušném listu vlastnictví kupujících pro katastrální území Chodov, obec Praha, takto:

##### **v části A LV:**

SJM Ing. Jiří Nosál, r.č.: 460405/034, a Ing. Jana Nosálová, r.č.: 485514/112, oba bytem U Michelského lesa 1156,141 00 Praha 4,

##### **v části B LV:**

pozemek parc. č. 3365/1 – ostatní plocha, neplodná půda,

##### **v části E LV:**

tato smlouva,

**ostatní části LV beze změn.**

3. Návrh na zahájení řízení o povolení vkladu vlastnického práva k předmětu koupě ve prospěch kupujících do katastru nemovitostí vedeného Katastrálním úřadem pro hl. m. Prahu, Katastrální pracoviště Praha dle odst. 2 tohoto článku učiní prodávající nejpozději do 30 dnů ode dne zaplacení doplatku kupní ceny dle čl. III. odst. 2 písm. b) této smlouvy. Smluvní strany se dohodly, že správní poplatek spojený s provedením zápisu vkladu vlastnického práva k předmětu koupě do katastru nemovitostí ponese prodávající.
4. Pokud by katastrální úřad pravomocně zamítl návrh na vklad vlastnického práva dle této smlouvy, popřípadě pravomocně řízení o vkladu zastavil, smluvní strany se zavazují, že uzavřou novou kupní smlouvu nebo dodatek k této smlouvě stejného obsahu, jež splní zákonné podmínky pro povolení vkladu, případně, že na pokyn katastrálního úřadu tuto smlouvu či návrh na vklad náležitě doplní.
5. Do pravomocného rozhodnutí katastrálního úřadu jsou smluvní strany svými projevy a závazky dle této smlouvy vázány.

**VI.**

1. Veškeré písemnosti, výzvy a oznámení se doručují na adresu prodávajícího nebo kupujících uvedenou v této smlouvě. Pokud v průběhu plnění této smlouvy dojde ke změně adresy některého z účastníků, je povinen tento účastník neprodleně písemně oznámit ostatním účastníkům tuto změnu, a to způsobem dle předchozí věty.
2. Smluvní strany sjednávají, že doručování zásilek odeslaných s využitím provozovatele poštovních služeb se řídí § 573 občanského zákoníku.

**VII.**

1. Smluvní strany výslovně sjednávají, že výměra pozemku uvedeného ve čl. I. odst. 2 této smlouvy odpovídá ke dni uzavření této smlouvy výměře uvedené v geometrickém plánu a kupující pro případ, že skutečná výměra pozemku neodpovídá výměře uvedené v geometrickém plánu, a tudíž výměře uvedené ve čl. I. odst. 2 této smlouvy, se výslovně zavazují, že v budoucnu neuplatní z tohoto důvodu právo dle § 2129 odst. 1 občanského zákoníku na přiměřenou slevu z kupní ceny.
2. Právní vztahy touto smlouvou výslovně neupravené se řídí příslušnými ustanoveními občanského zákoníku, a ostatními účinnými právními předpisy.
3. Pokud kterékoliv ustanovení této smlouvy nebo jeho část bude neplatné či nevynutitelné a/nebo se stane neplatným či nevynutitelným a/nebo bude shledáno neplatným či nevynutitelným soudem či jiným příslušným orgánem, pak tato neplatnost či nevynutitelnost nebude mít vliv na platnost či vynutitelnost ostatních ustanovení smlouvy nebo jejich částí.
4. Smluvní strany výslovně souhlasí s tím, aby tato smlouva byla uvedena v Centrální evidenci smluv (CES) vedené prodávajícím, která je veřejně přístupná a která obsahuje údaje o smluvních stranách, číselné označení této smlouvy, datum jejího podpisu a text této smlouvy.
5. Smluvní strany výslovně sjednávají, že uveřejnění této smlouvy v registru smluv dle zákona č. 340/2015 Sb., o zvláštních podmínkách účinnosti některých smluv, uveřejňování těchto smluv a o registru smluv (zákon o registru smluv), v platném znění, zajistí prodávající.



6. Smluvní strany prohlašují, že skutečnosti uvedené v této smlouvě (v čl. I.-VII. této smlouvy) nepovažují za obchodní tajemství ve smyslu § 504 občanského zákoníku a udělují svolení k jejich užití a zveřejnění bez stanovení jakýchkoli dalších podmínek.
7. Tato kupní smlouva je vyhotovena v osmi autorizovaných výtiscích o pěti stranách textu a dvou přílohách, z nichž dva obdrží kupující, šest prodávající.
8. Autorizace se provede otiskem razítka hlavního města Prahy v pravém horním rohu každé strany textu.
9. Tato smlouva nabývá účinnosti dnem podpisu oběma smluvními stranami.
10. Smluvní strany prohlašují, že si tuto smlouvu řádně přečetly, jejímu obsahu porozuměly, její obsah je srozumitelný a určitý, že jim nejsou známy žádné důvody, pro které by tato smlouva nemohla být řádně plněna nebo které by způsobovaly neplatnost této smlouvy a že je projevem jejich pravé, svobodné a vážné vůle prosté omylu, projevené při plné způsobilosti právně jednat, a dále že tato smlouva nebyla ujednána v rozporu se zákonem a nepřičí se dobrým mravům a veškerá prohlášení v této smlouvě odpovídají skutečnosti, což vše níže stvrzují svými podpisy.

Přílohy: Příloha č. 1 – geometrický plán č. 3538-370/2013

V Praze dne: 21-04-2017

V Praze dne: 11. 4. 2017

za prodávajícího:

Jan Raň, BBA  
za Hlavní město Prahu



kupující:


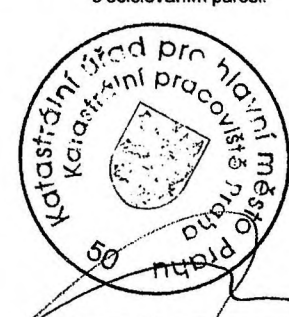
Ing. Jirí Nosál

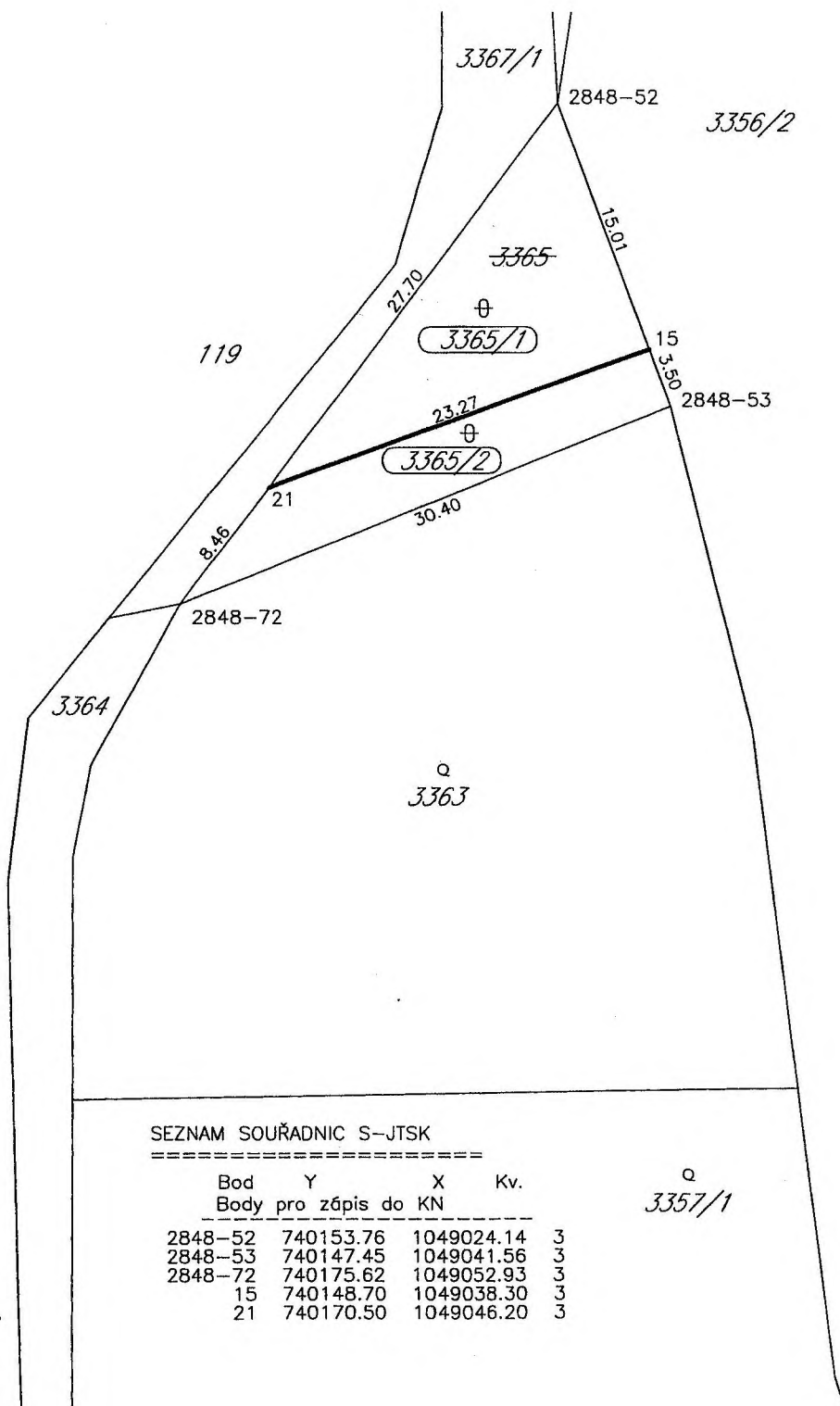

Ing. Jana Nosálová

VÝKAZ DOSAVADNÍHO A NOVÉHO STAVU ÚDAJŮ KATASTRU NEMOVITOSTÍ

Dosavadní stav			Nový stav																
Označení pozemku parc. číslem	Výměra parcely		Druh pozemku	Označení pozemku parc. číslem	Výměra parcely		Druh pozemku	Typ stavby	Způsob využití	Způsob využití	Způsob určení výměr	Porovnání se stavem evidence právních vztahů							
	ha	m <sup>2</sup>			Způsob využití	ha						m <sup>2</sup>	Způsob využití	Způsob využití	Díl přechází z pozemku označeného v katastru nemovitostí	dřívejší poz. evidenci	Číslo listu vlastnictví	Výměra dílu	
3365	2	81	ostat. pl. neplodná půda	3365/1	1	75	ostat. pl. neplodná půda				2	3365		1678	1	75			
				3365/2	1	06						3365		1678	1	06			
	2	81			2	81													

Dělit nebo scelovat pozemky lze jen na základě územního rozhodnutí, pokud podmínky pro ně nejsou stanoveny jiným rozhodnutím nebo opatřením.

<p><b>GEOMETRICKÝ PLÁN</b> pro rozdělení pozemku</p> <p>Vyhotovil: AzimutCZ s.r.o. Hrdlořežská 31/21 Praha 9, 190 00</p> <p>Číslo plánu: 3538-370/2013</p> <p>Okres:</p> <p>Obec: Praha</p> <p>Katastrální území: Chodov</p> <p>Mapový list: DKM</p> <p>Kód způsobu určení výměr je určen podle §77 odst. 2 vyhlášky č. 26/2007 Sb.</p> <p>Dosavadním vlastníkům pozemků byla poskytnuta možnost seznámit se v terénu s průběhem navrhovaných nových hranic, které byly označeny předepsaným způsobem:</p> <p style="text-align: center;">plotem</p>	<p>Náležitostmi a přesností odpovídá právním předpisům.</p> 	<p>Katastrální úřad, katastrální pracoviště souhlasí s očíslováním parcel.</p> 
	<p>Geometrický plán ověřil úředně oprávněný zeměměřický inženýr:</p> <p style="text-align: center;">Ing. Marek Hašpl</p>	<p>Souhlas katastrálního úřadu, katastrálního pracoviště potvrdil:</p> <p style="text-align: center;">Ludmila Štveráková</p>
	<p>Dne 21.11.2013 Číslo 276/2013</p>	<p>Dne 29-11-2013 Číslo 4656 / 2013</p>
	<p>Úředně oprávněný zeměměřický inženýr odpovídá za odbornou úroveň geometrického plánu, za dosažení předepsané přesnosti a za správnost a úplnost náležitostí podle právních předpisů.</p>	<p>Jeden vpravo geometrického plánu a předepsané přílohy jsou uloženy u katastrálního úřadu, katastrálního pracoviště.</p>



SEZNAM SOUŘADNIC S-JTSK

Bod	Y	X	Kv.
Body pro zápis do KN			
2848-52	740153.76	1049024.14	3
2848-53	740147.45	1049041.56	3
2848-72	740175.62	1049052.93	3
15	740148.70	1049038.30	3
21	740170.50	1049046.20	3

Q  
3357/1