VÝKAZ DOSAVADNÍHO A NOVÉHO STAVU ÚDAJŮ KATASTRU NEMOVITOSTÍ

Dosavadní stav				Nový stav										
Označení pozemku parc. číslem	Výměra parcely ha	Výměra parcely m2	Druh pozemku / Způsob využití	Označení pozemku parc. číslem	Výměra parcely ha	Výměra parcely m2	Druh pozemku / Způsob využití	Typ stavby / Způsob využití	Způs.urč. výměr	Porovnání se stavem evidence právních vztahů: Díl přechází z pozemku označeného v katastru nemovitostí	Porovnání se stavem evidence právních vztahů: Díl přechází z pozemku označeného v dřívější poz. evidenci	Číslo listu vlastnictví	Výměra dílu ha	Výměra dílu m2	Označení dílu
1710										*1710*		*10001*			
1723										*1723*		*755*			
1739										*1739*		*626*			
1740										*1740*		*640*			
1747										*1747*		*18*			
1748										*1748*		*626*			
1749										*1749*		*626*			
1823										*1823*		*145*			
1832										*1832*		*145*			
1834										*1834*		*10001*			

Oprávněný: dle listiny

Druh věcného břemene: dle listiny

GEOMETRICKÝ PLÁN

pro

vymezení rozsahu věcného

břemene k části pozemku

Vyhotovil:	*GB-geodezie,spo.s r.o.* *Tuřanka 1521/92b* *62700,Brno-Slatina*
Číslo plánu:	***824-20009/2018***
Okres:	*Plzeň-sever*
Obec:	*Žihle*
Kat. území:	*Žihle*
Mapový list:	*DKM*

Dosavadním vlastníkům pozemků byla poskytnuta možnost seznámit se v terénu s průběhem navrhovaných nových hranic, které byly označeny předepsaným způsobem:

Geometrický plán ověřil úředně oprávněný zeměměřický inženýr:

Jméno,příjmení: [redacted]

Číslo položky seznamu úředně oprávněných zeměměřických inženýrů: *2698/2014*

Dne: 4.6.2018 Číslo: *98/2018*

Náležitostmi a přesností odpovídá právním předpisům

Katastrální úřad souhlasí s očíslováním parcel.

[redacted]

Stejnopis ověřil úředně oprávněný zeměměřický inženýr:

Jméno,příjmení:

Číslo položky seznamu úředně oprávněných zeměměřických inženýrů:

Dne: Číslo:

Tento stejnopis odpovídá geometrickému plánu v elektronické podobě uloženému v dokumentaci katastrálního úřadu.

Ověření stejnopisu geometrického plánu v listinné podobě.

Seznam souřadnic (S-JTSK)

Číslo bodu	Souřadnice pro zápis do KN			Poznámka
	Y	**X**	Kód kvality	
796883-168-42	816381.14	1037705.83	3	dř.kolík *)
796883-168-43	816391.17	1037704.93	3	dř.kolík *)
796883-168-136	816396.58	1037761.61	3	
796883-168-144	816386.14	1037757.94	3	
1	816381.54	1037604.75	3	dř.kolík *)
2	816371.49	1037605.38	3	dř.kolík *)
3	816363.11	1037517.21	3	dř.kolík *)
4	816373.05	1037516.33	3	dř.kolík *)
5	816372.60	1037504.94	3	dř.kolík *)
6	816362.52	1037504.89	3	dř.kolík *)
7	816363.36	1037492.53	3	dř.kolík *)
8	816373.24	1037493.68	3	dř.kolík *)
9	816386.51	1037381.09	3	dř.kolík *)
10	816376.65	1037379.50	3	dř.kolík *)
11	816386.23	1037329.08	3	dř.kolík *)
12	816396.03	1037330.99	3	dř.kolík *)
13	816396.82	1037326.13	3	dř.kolík *)
14	816386.84	1037324.88	3	dř.kolík *)
15	816387.34	1037320.56	3	dř.kolík *)
16	816397.25	1037321.14	3	dř.kolík *)
21	816398.68	1037299.78	3	dř.kolík *)
22	816402.05	1037300.09	3	dř.kolík *)
23	816402.29	1037298.12	3	dř.kolík *)
24	816398.80	1037297.78	3	dř.kolík *)
25	816408.78	1037147.69	3	dř.kolík *)
26	816398.75	1037147.05	3	dř.kolík *)
27	816398.89	1037135.98	3	dř.kolík *)
28	816408.99	1037135.60	3	dř.kolík *)
29	816407.89	1037123.53	3	dř.kolík *)
30	816397.94	1037124.96	3	dř.kolík *)
31	816374.07	1036956.03	3	dř.kolík *)
32	816383.98	1036954.66	3	dř.kolík *)
33	816350.14	1036787.21	3	dř.kolík *)
34	816360.04	1036785.78	3	dř.kolík *)
35	816326.17	1036618.28	3	dř.kolík *)
36	816336.05	1036616.84	3	dř.kolík *)
37	816312.16	1036447.99	3	dř.kolík *)
38	816302.25	1036449.49	3	dř.kolík *)
39	816278.36	1036280.54	3	dř.kolík *)
40	816288.28	1036279.00	3	dř.kolík *)
43	816372.69	1037510.64	3	
44	816372.79	1037499.30	3	
45	816409.05	1037141.65	3	
46	816408.60	1037129.55	3	
47	816398.55	1037130.46	3	
48	816398.96	1037141.52	3	

49	816362.76	1037498.70	3
50	816362.64	1037511.06	3
51	816385.78	1037648.83	3
52	816386.92	1037660.74	3
53	816375.68	1037648.95	3
54	816376.78	1037660.48	3
55	816398.52	1037302.12	3
56	816397.84	1037312.35	3
57	816404.02	1037219.29	3
58	816403.15	1037090.06	3
59	816350.33	1036717.38	3
60	816351.77	1036727.55	3
61	816323.62	1036528.95	3
62	816313.73	1036459.11	3
63	816266.09	1036122.36	3
64	816256.13	1036123.17	3
65	816313.43	1036528.39	3
66	816303.53	1036458.55	3
67	816340.15	1036716.82	3
68	816341.59	1036726.98	3
69	816388.64	1037300.80	3
70	816387.97	1037310.97	3

*) dle § 91 odst. 2) vyhl.č. 357/2013 Sb.

k.ú.Žihle
č.zak.824-200009/2018

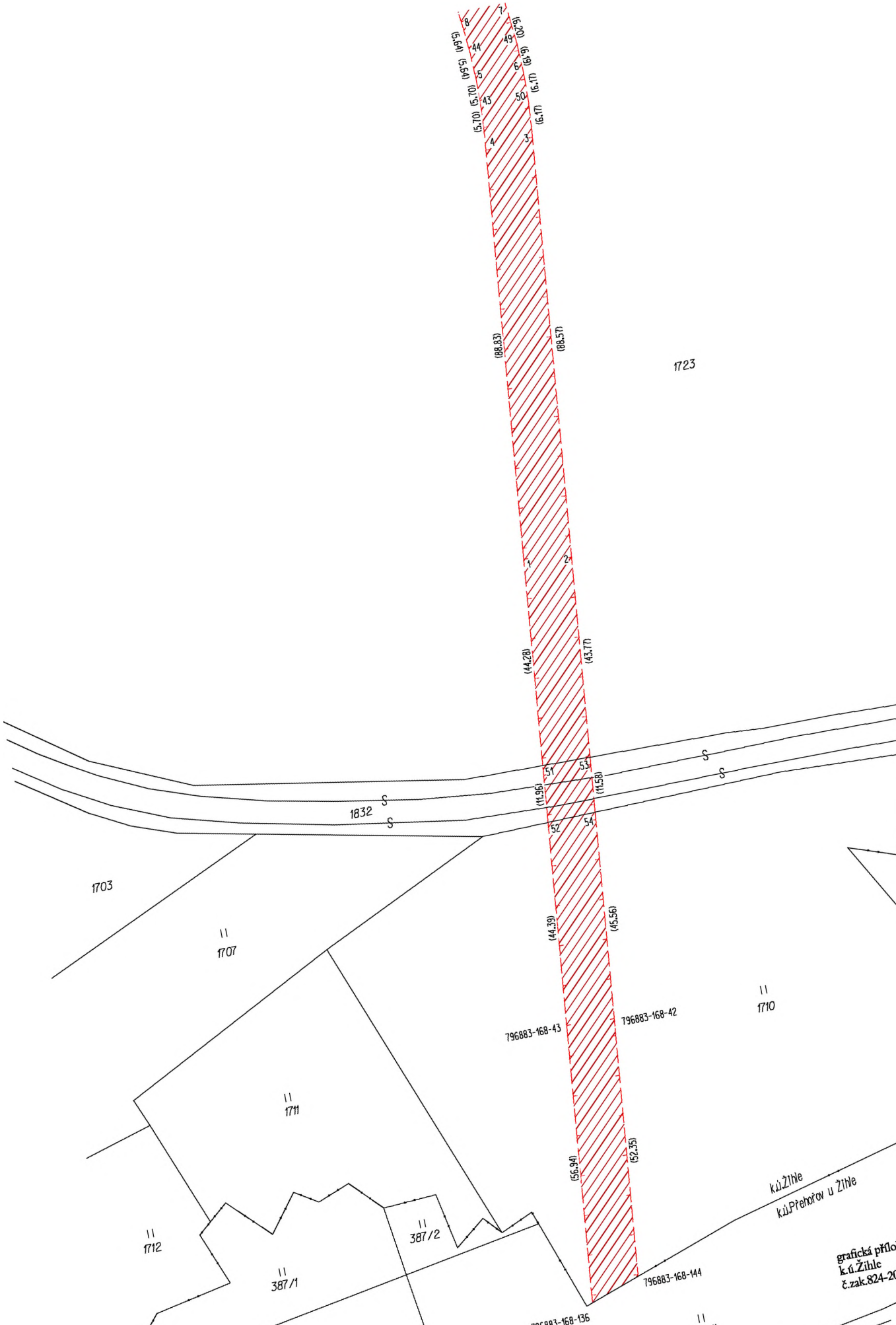
1723
1832
1703
1707
1710
1711
1712
387/1
387/2
796883-168-43
796883-168-42
796883-168-144
796883-168-136
k.ú.Žihle
k.ú.Přehořov u Žihle
grafická přílo
k.ú.Žihle
č.zak.824-20
(88,83)
(88,57)
(44,28)
(43,77)
(11,96)
(11,58)
(44,39)
(45,56)
(56,94)
(52,35)
(5,64)
(5,49)
(5,70)
(5,70)
(6,20)
(6,19)
(6,17)
(6,17)

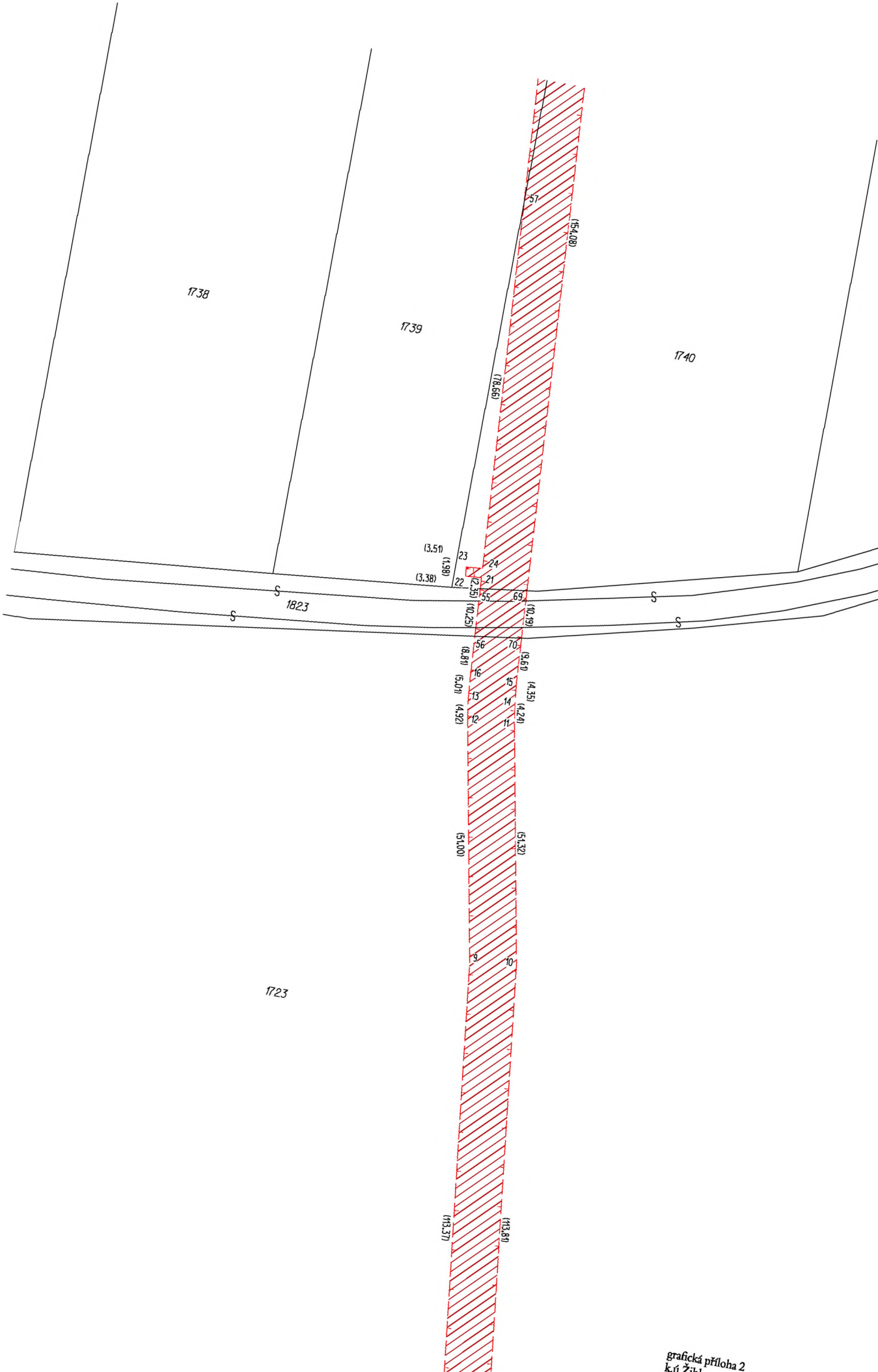

grafická příloha 2
k.ú. Žilina

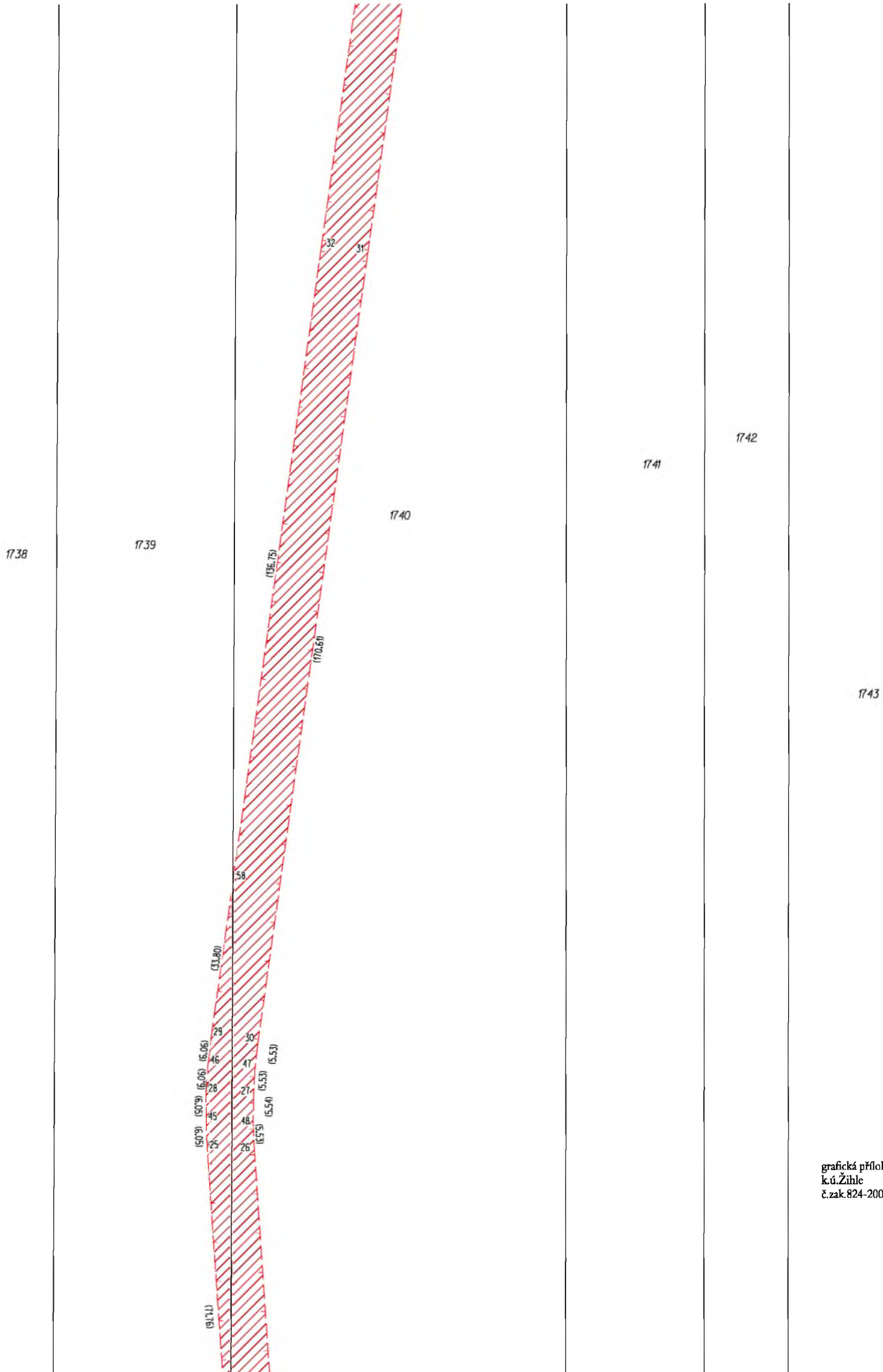

grafická příloha 3
k.ú.Žihle
č.zak.824-20009/2018

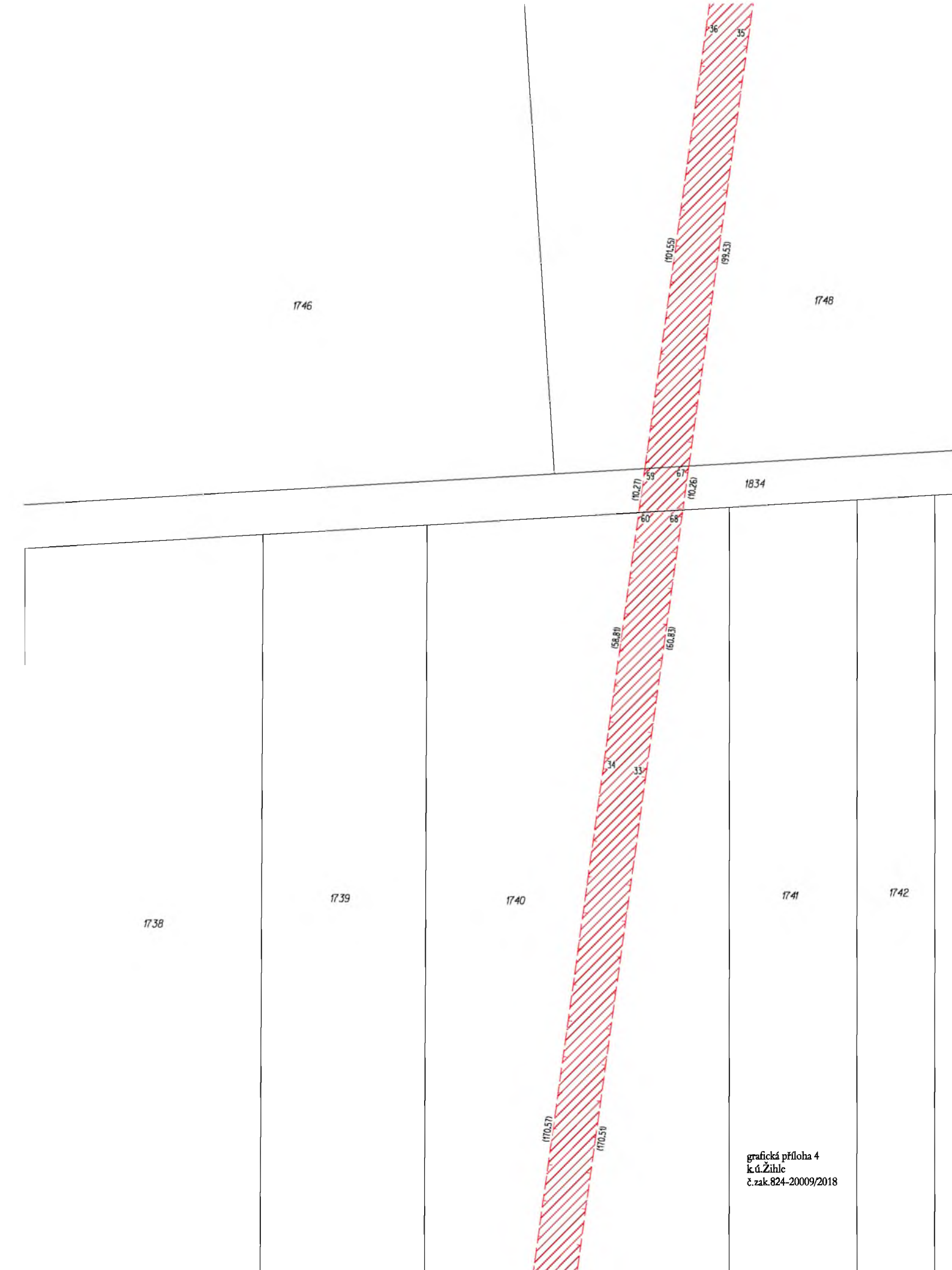

grafická příloha 4
k.ú.Žihle
č.zak.824-20009/2018

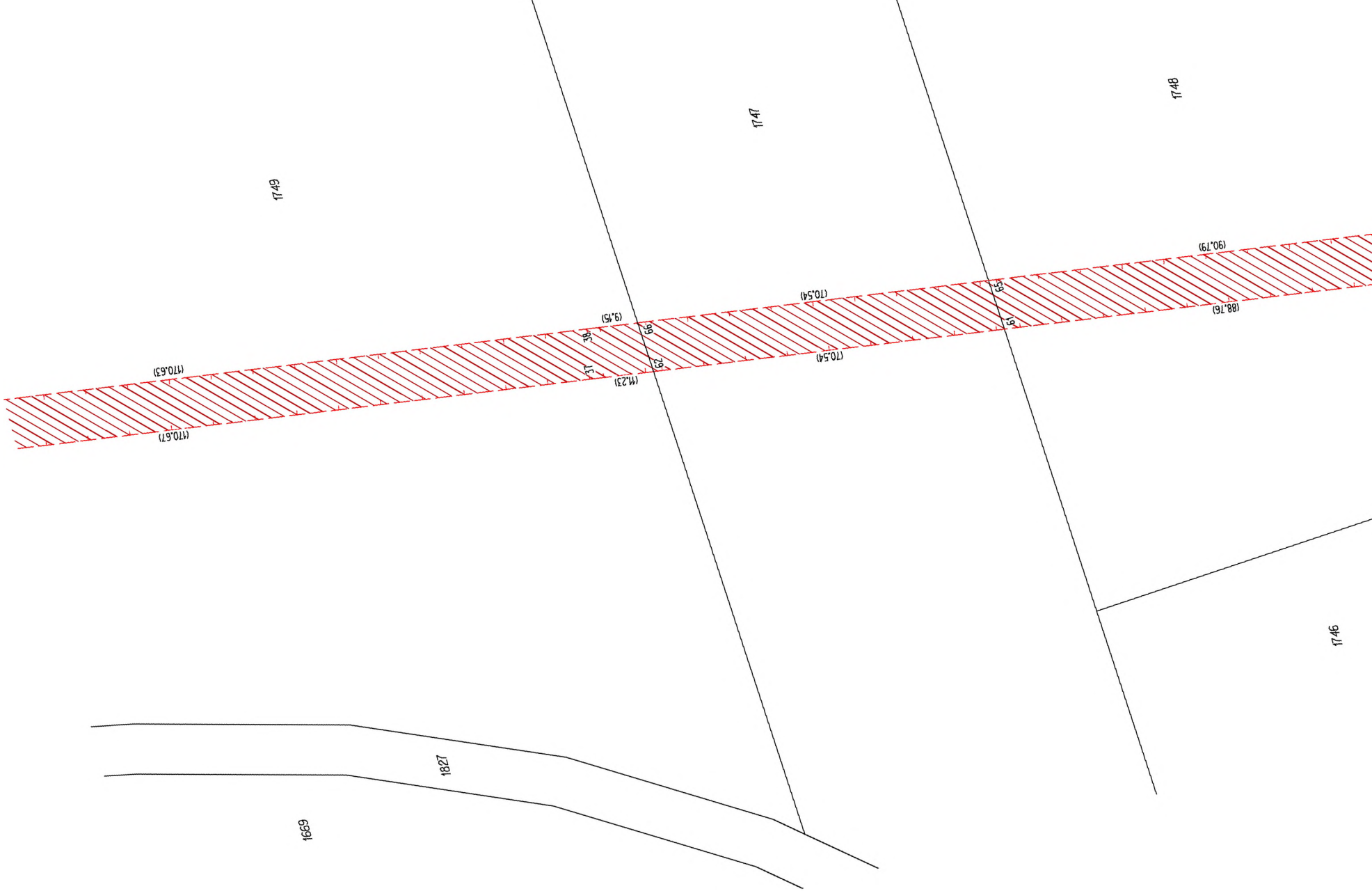
1749
1747
1748
1746
1827
1669
(170.63)
(170.67)
(9.15)
(11.23)
(70.54)
(70.54)
(90.79)
(88.76)
37
38
62
66
61
65

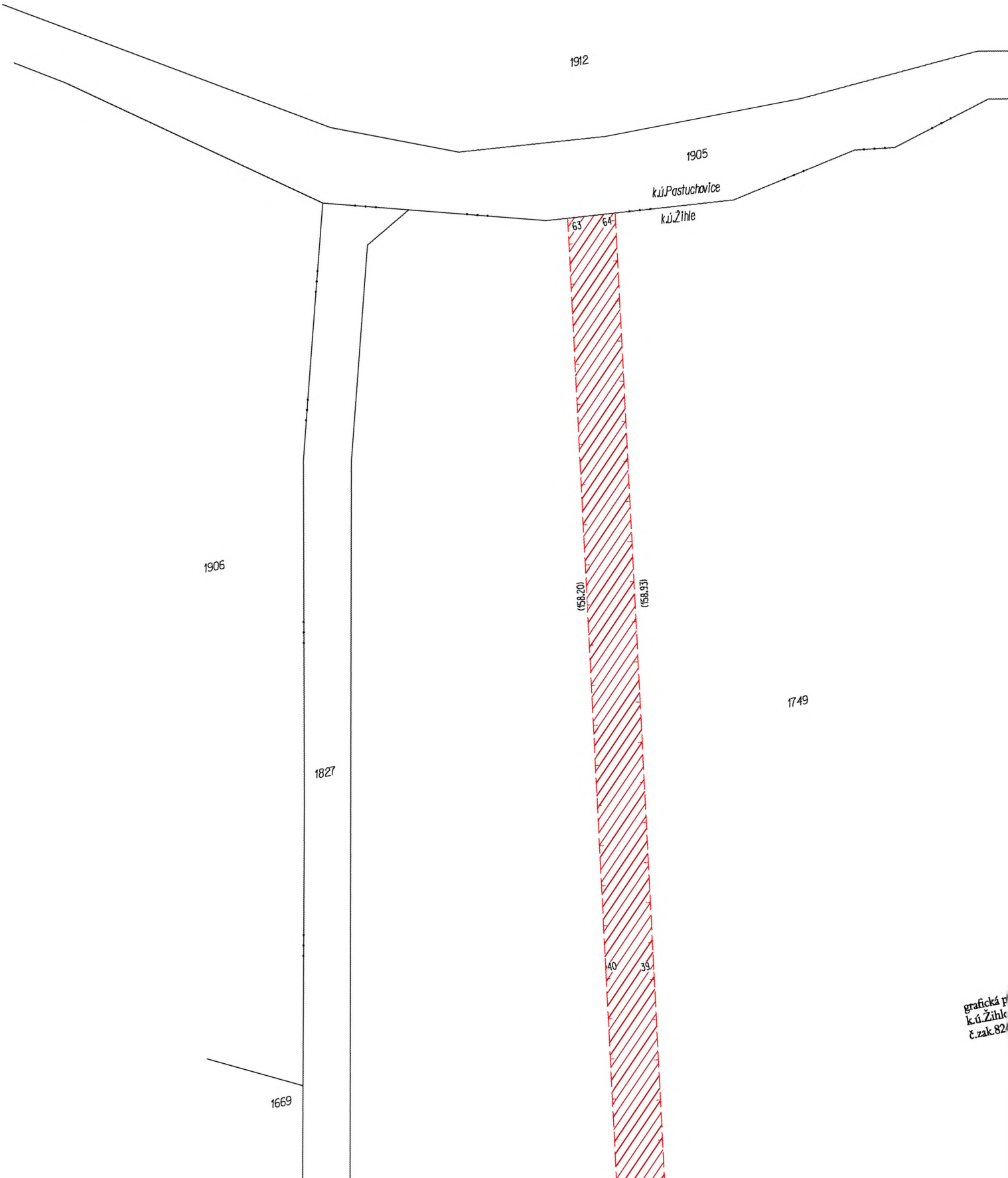
1912
1905
k.ú.Pastuchovice
k.ú.Žihle
63
64
1906
(158,20)
(158,93)
1749
1827
40
39
1669