

GEOMETRICKÝ PLÁN pro vymezení rozsahu věcného břemene k části pozemku	Geometrický plán ověřil úředně oprávněný zeměměřický inženýr:	Stejnopis ověřil úředně oprávněný zeměměřický inženýr:
	Jméno, příjmení: [REDAKCE]	Jméno, příjmení:
	Číslo položky seznamu úředně oprávněných zeměměřických inženýrů: 2698/2014	Číslo položky seznamu úředně oprávněných zeměměřických inženýrů:
	Dne: 30.4.2018 Číslo: 50/2018	Dne: Číslo:
	Náležitosti a přesnosti odpovídá právním předpisům	Tento stejnopis odpovídá geometrickému plánu v elektronické podobě uloženému v dokumentaci katastrálního úřadu.
Vyhotovil: GB-geodezie, s.p.o. Tuřanka 1521/92b 62700, Brno-Slatina Číslo plánu: 285-20009/2018 Okres: PLZEŇ-SEVER Obec: PERNAREC Kat. území: PERNAREC Mapový list: KM_D Dosavadním vlastníkům pozemků byla poskytnuta možnost seznámit se v terénu s průběhem navrhovaných nových hranic, které byly označeny předepsaným způsobem:	Katastrální úřad souhlasí s očíslováním parcel. [REDAKCE]	Ověření stejnopisu geometrického plánu v listinné podobě.

VÝKAZ DOSAVADNÍHO A NOVÉHO STAVU ÚDAJŮ KATASTRU NEMOVITOSTÍ

Dosavadní stav			Nový stav												
Označení pozemku parc. číslem	Výměra parcely		Druh pozemku Způsob využití	Označení pozemku parc. číslem	Výměra parcely		Druh pozemku Způsob využití	Typ stavby Způsob využití	Způsob urc. výměr	Porovnání se stavem evidence právních vztahů					
	ha	m2			Díl přechází z pozemku označeného v					Číslo listu vlastnictví	Výměra dílu		Označení dílu		
					katastru nemovitostí	dřívější poz. evidenci					ha	m2			
1210										1210		192			
1216										1216		192			
1217/13										1217/13		192			
1217/18										1217/18		192			
1217/19										1217/19		192			
1217/20										1217/20		192			
1217/21										1217/21		192			
1217/22										1217/22		192			
1225										1225		192			
1234										1234		347			
1252/1										1252/1		192			
1289										1289		180			
1297										1297		180			
1305										1305		161			
1306										1306		161			
1309										1309		161			
1313										1313		180			
1322										1322		180			
1323										1323		180			
1333/8										1333/8		180			
1333/16										1333/16		180			
1359										1359		180			
1563/1										1563/1		44			
1569										1569		10001			
1570										1570		180			

Oprávněný: dle listiny

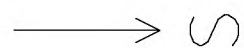
Druh věcného břemene: dle listiny

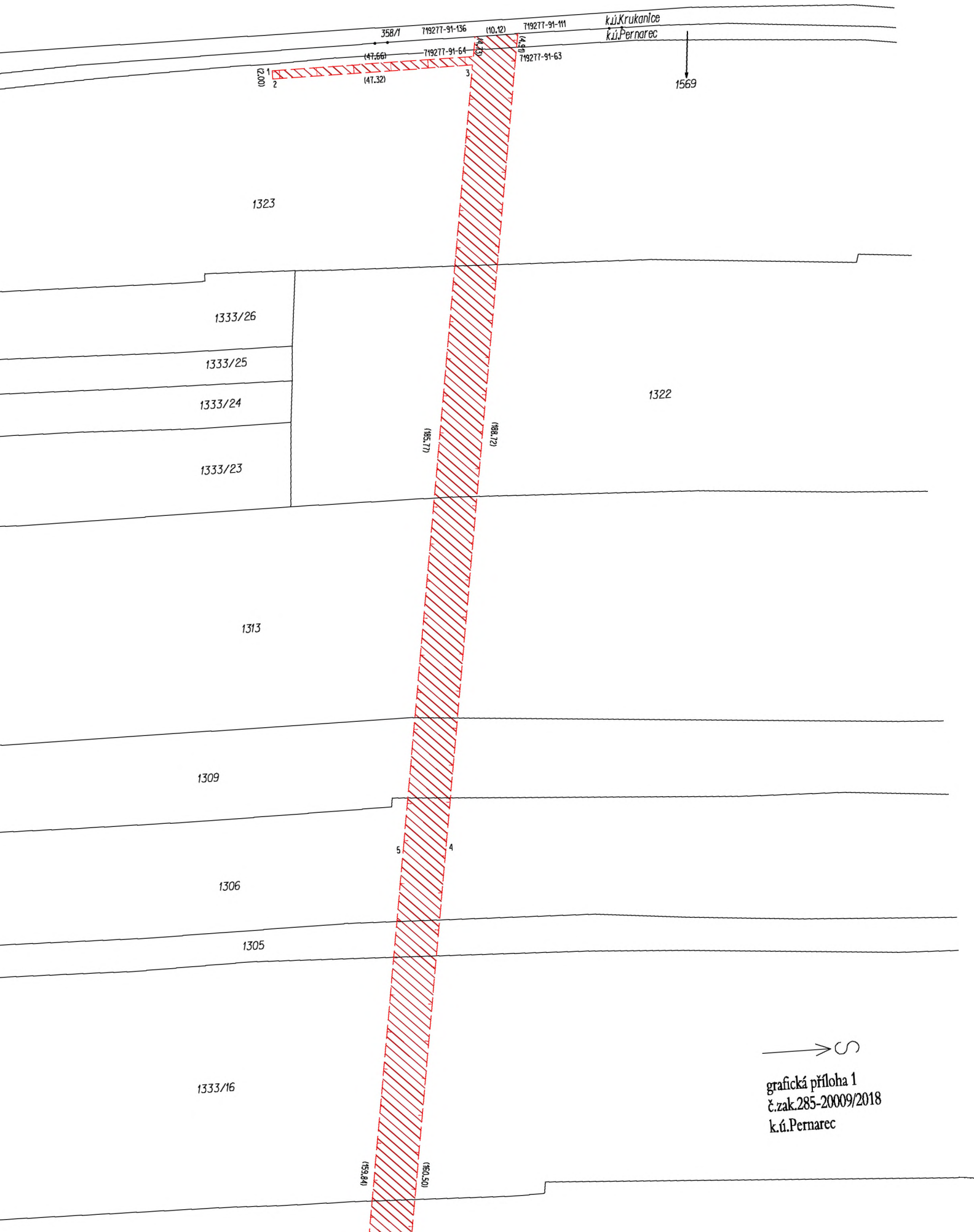
Seznam souřadnic (S-JTSK)

Číslo bodu	Souřadnice pro zápis do KN			Poznámka
	Y	X	Kód kvality	
719277-91-63	840749.90	1055537.75	3	dř.kolík *)
719277-91-64	840750.03	1055547.84	3	dř.kolík *)
719277-91-111	840754.75	1055536.98	8	
719277-91-136	840754.70	1055547.10	8	
719285-104-84	839967.09	1055635.44	3	
719285-104-85	839881.78	1055586.20	8	
719285-104-87	839896.05	1055594.53	8	
719285-104-156	839866.38	1055588.79	8	
719285-104-158	839967.94	1055648.12	8	
719285-104-159	839897.27	1055606.83	8	
1	840749.93	1055595.50	3	dř.kolík *)
2	840747.93	1055595.49	3	dř.kolík *)
3	840748.04	1055548.17	3	dř.kolík *)
4	840563.49	1055567.19	3	dř.kolík *)
5	840564.55	1055577.17	3	dř.kolík *)
6	840404.97	1055592.31	3	dř.kolík *)
7	840406.68	1055602.19	3	dř.kolík *)
8	840348.62	1055601.20	3	dř.kolík *)
10	840223.29	1055631.17	3	dř.kolík *)
11	840225.38	1055633.55	3	dř.kolík *)
12	840240.48	1055653.79	3	dř.kolík *)
13	840249.47	1055678.10	3	dř.kolík *)
14	840247.63	1055678.80	3	dř.kolík *)
15	840238.70	1055654.78	3	dř.kolík *)
16	840223.73	1055634.84	3	dř.kolík *)
17	840220.93	1055631.59	3	dř.kolík *)
22	840158.68	1055631.32	3	dř.kolík *)
23	840053.43	1055647.96	3	dř.kolík *)
24	840026.51	1055662.33	3	dř.kolík *)
25	840003.22	1055647.22	3	dř.kolík *)
26	840000.39	1055661.92	3	dř.kolík *)
27	839975.94	1055652.79	3	dř.kolík *)
32	839972.79	1055638.00	3	
33	839978.66	1055640.35	3	
34	839990.73	1055644.30	3	
35	840015.76	1055649.02	3	
36	840041.04	1055649.38	3	
37	840028.44	1055649.75	3	
38	839981.66	1055655.81	3	
39	839987.69	1055658.37	3	
40	839993.96	1055660.42	3	
41	840006.95	1055662.87	3	
42	840020.08	1055663.06	3	
43	840013.54	1055663.25	3	

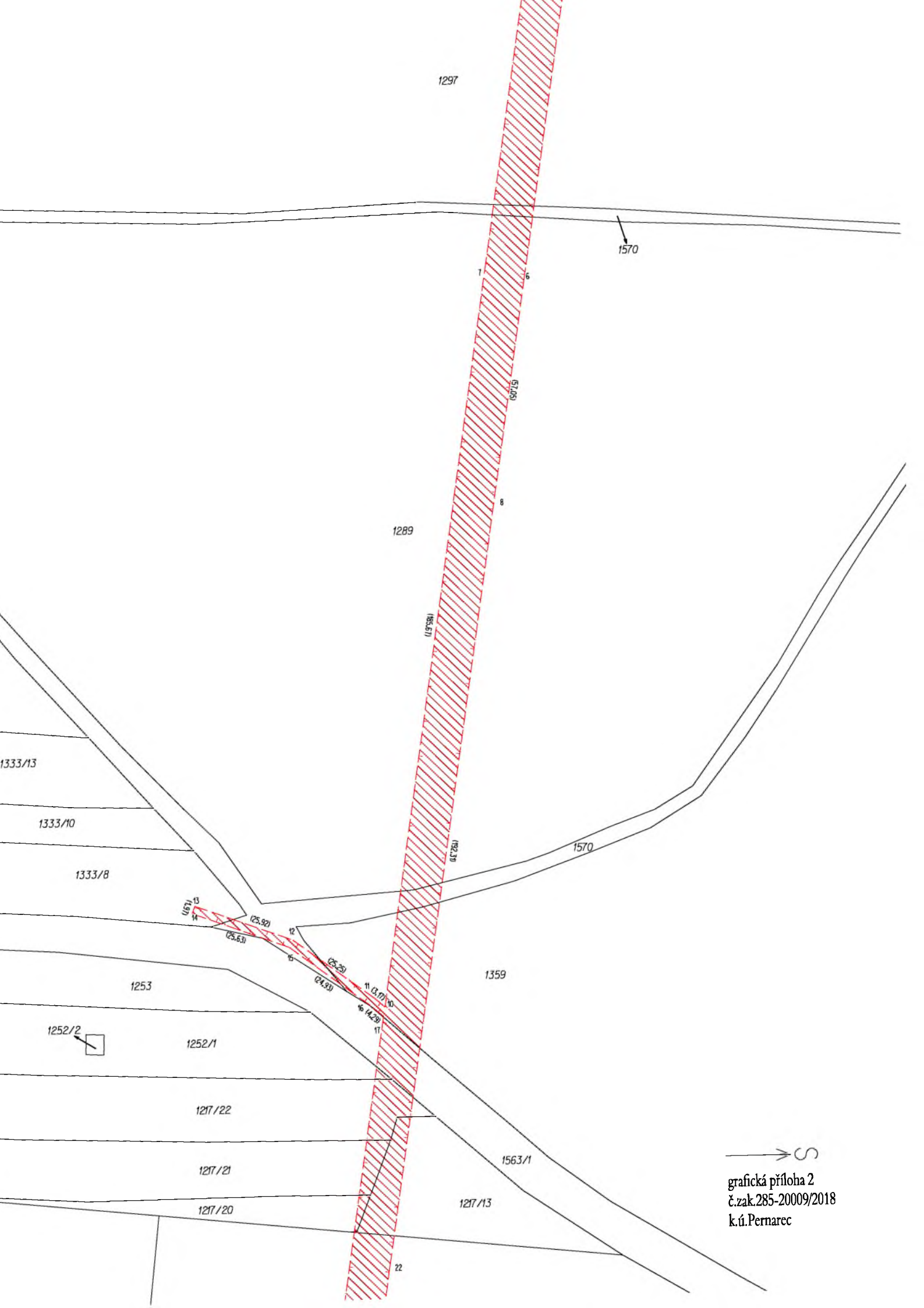
*)-dle § 91 odst.2) vyhl.č.357/2013 Sb.

k.ú. Pernarec
č. zak. 285-20009/2018





→ S
grafická příloha 1
č.zak.285-20009/2018
k.ú.Pernarec



→ S
grafická příloha 2
č.zak.285-20009/2018
k.ú.Pernarec



grafická příloha 3
č.zak.285-20009/2018
k.ú.Pernarec