

PŘÍLOHA č.1

Příloha	smlouvy č.7N21/13		
Variabilní symbol:	712113	Uzavřeno:	Roční nájem: 0 Kč
Datum tisku:	26.04.2022	Účinná od:	

Nájemci:

Název	Adresa
Ředitelství silnic a dálnic ČR	Na Pankráci 546/56, 14000 Praha 4 - Nusle

Nemovitosti:

Pozn.	Parcela	/	Díl	Skp.	Kult.	Číslo LV	Typ sazby	Cena [Kč]	Výměra [m ²]	%	Inflace	Nájem [Kč]
Katastr: Babí u Náchoda												
část	320		2		2	14	10002	pc/ha	36 300,00	9		0,00
Celkem za katastr									9			0,00
Katastr: Běloves												
část	503		1		2	5	10002	pc/ha	31 200,00	106		0,00
Celkem za katastr									106			0,00
Katastr: Dolní Radechová												
	1		7		2	14	10002	pc/ha	33 700,00	318		0,00
část	16		3		2	14	10002	pc/ha	33 700,00	348		0,00
část	16		7		2	14	10002	pc/ha	33 700,00	81		0,00
Celkem za katastr									747			0,00
Katastr: Vysokov												
část	461		1		2	2	10002	pc/ha	52 700,00	74		0,00
Celkem za katastr									74			0,00
Celkem									936			0

Vysvětlivky k typu sazby:

ha...za hektar

jdn...za jednotku

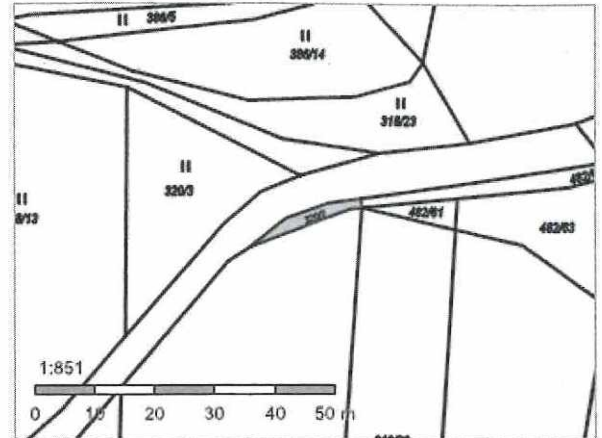
pc/ha...průměrná cena za hektar

m²...za m²

Informace o pozemku

PŘÍLOHA č. 2

Parcelní číslo: [320/2](#) ↗
Obec: [Náchod \[573868\]](#) ↗
Katastrální území: [Babí u Náchoda \[701297\]](#)
Číslo LV: [10002](#)
Výměra [m²]: 34
Typ parcely: Parcela katastru nemovitostí
Mapový list:
Určení výměry: Graficky nebo v digitalizované mapě
Způsob využití: jiná plocha
Druh pozemku: ostatní plocha



Vlastníci, jiní oprávnění

Vlastnické právo	Podíl
Česká republika	
Příslušnost hospodařit s majetkem státu	Podíl
Státní pozemkový úřad, Husinecká 1024/11a, Žižkov, 13000 Praha 3	

Způsob ochrany nemovitosti

Název
vnitř.lázeň.území, ložis.slatin a rašeliny, ochr.pásma 1.st.

Seznam BPEJ

Parcela nemá evidované BPEJ.

Omezení vlastnického práva

Nejsou evidována žádná omezení.

Jiné zápisy

Nejsou evidovány žádné jiné zápisy.

↗ Řízení, v rámci kterých byl k nemovitosti zapsán cenový údaj

Nemovitost je v územním obvodu, kde státní správu katastru nemovitostí ČR vykonává [Katastrální úřad pro Královéhradecký kraj, Katastrální pracoviště Náchod](#) ↗

Zobrazené údaje mají informativní charakter. Platnost dat k 14.04.2022 07:00.

Informace o pozemku

Parcelní číslo:	503/1
Obec:	Náchod [573868]
Katastrální území:	Běloves [701301]
Číslo LV:	10002
Výměra [m ²]:	2725
Typ parcely:	Parcela katastru nemovitostí
Mapový list:	
Určení výměry:	Graficky nebo v digitalizované mapě
Druh pozemku:	zahrada



Vlastníci, jiní oprávnění

Vlastnické právo	Podíl
Česká republika	
Příslušnost hospodařit s majetkem státu	Podíl
Státní pozemkový úřad, Husinecká 1024/11a, Žižkov, 13000 Praha 3	

Způsob ochrany nemovitosti

Název
vnitř.lázeň.území, ložis.slatin a rašeliny, ochr.pásma 1.st.
zemědělský půdní fond

Seznam BPEJ

BPEJ	Výměra
75800	2725

Omezení vlastnického práva

Typ
Věcné břemeno (podle listiny)

Jiné zápisy

Nejsou evidovány žádné jiné zápisy.

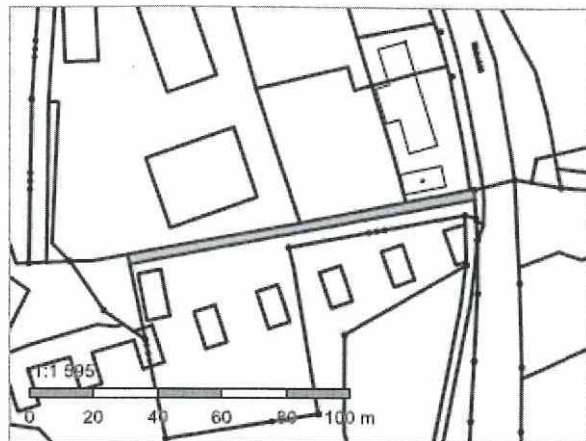
Řízení, v rámci kterých byl k nemovitosti zapsán cenový údaj

Nemovitost je v územním obvodu, kde státní správu katastru nemovitostí ČR vykonává [Katastrální úřad pro Královéhradecký kraj, Katastrální pracoviště Náchod](#)

Zobrazené údaje mají informativní charakter. Platnost dat k 14.04.2022 07:00.

Informace o pozemku

Parcelní číslo:	1/7
Obec:	Dolní Radechová [574023]
Katastrální území:	Dolní Radechová [630063]
Číslo LV:	10002
Výměra [m ²]:	318
Typ parcely:	Parcela katastru nemovitostí
Mapový list:	
Určení výměry:	Graficky nebo v digitalizované mapě
Způsob využití:	jiná plocha
Druh pozemku:	ostatní plocha



Vlastníci, jiní oprávnění

Vlastnické právo	Podíl
Česká republika	
Příslušnost hospodařit s majetkem státu	Podíl
Státní pozemkový úřad, Husinecká 1024/11a, Žižkov, 13000 Praha 3	

Způsob ochrany nemovitosti

Nejsou evidovány žádné způsoby ochrany.

Seznam BPEJ

Parcela nemá evidované BPEJ.

Omezení vlastnického práva

Nejsou evidována žádná omezení.

Jiné zápisy

Nejsou evidovány žádné jiné zápisy.

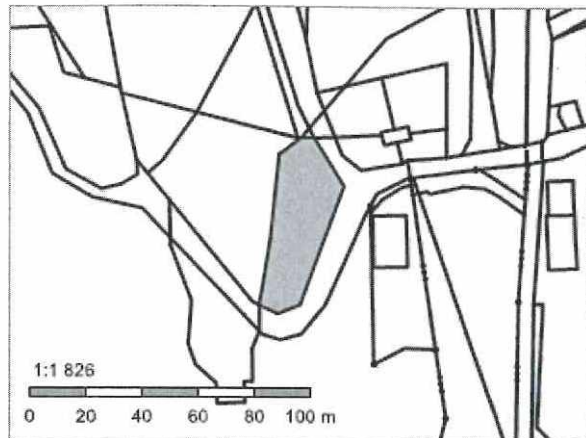
➤ Řízení, v rámci kterých byl k nemovitosti zapsán cenový údaj

Nemovitost je v územním obvodu, kde státní správu katastru nemovitostí ČR vykonává [Katastrální úřad pro Královéhradecký kraj, Katastrální pracoviště Náchod](#)

Zobrazené údaje mají informativní charakter. Platnost dat k 14.04.2022 07:00.

Informace o pozemku

Parcelní číslo:	16/3
Obec:	Dolní Radechová [574023]
Katastrální území:	Dolní Radechová [630063]
Číslo LV:	10002
Výměra [m ²]:	1110
Typ parcely:	Parcela katastru nemovitostí
Mapový list:	
Určení výměry:	Graficky nebo v digitalizované mapě
Způsob využití:	jiná plocha
Druh pozemku:	ostatní plocha



Vlastníci, jiní oprávnění

Vlastnické právo	Podíl
Česká republika	
Příslušnost hospodařit s majetkem státu	Podíl
Státní pozemkový úřad, Husinecká 1024/11a, Žižkov, 13000 Praha 3	

Způsob ochrany nemovitosti

Nejsou evidovány žádné způsoby ochrany.

Seznam BPEJ

Parcela nemá evidované BPEJ.

Omezení vlastnického práva

Nejsou evidována žádná omezení.

Jiné zápisy

Nejsou evidovány žádné jiné zápisy.

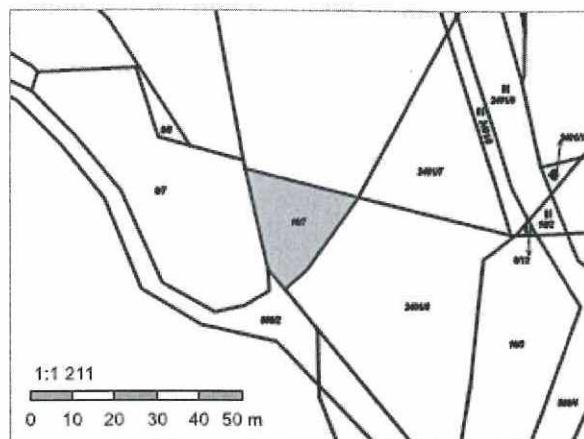
➤ Řízení, v rámci kterých byl k nemovitosti zapsán cenový údaj

Nemovitost je v územním obvodu, kde státní správu katastru nemovitostí ČR vykonává [Katastrální úřad pro Královéhradecký kraj, Katastrální pracoviště Náchod](#)

Zobrazené údaje mají informativní charakter. Platnost dat k 14.04.2022 07:00.

Informace o pozemku

Parcelní číslo:	16/7
Obec:	Dolní Radechovná [574023]
Katastrální území:	Dolní Radechovná [630063]
Číslo LV:	10002
Výměra [m ²]:	401
Typ parcely:	Parcela katastru nemovitostí
Mapový list:	
Určení výměry:	Graficky nebo v digitalizované mapě
Způsob využití:	jiná plocha
Druh pozemku:	ostatní plocha



Vlastníci, jiní oprávnění

Vlastnické právo	Podíl
Česká republika	
Příslušnost hospodařit s majetkem státu	Podíl
Státní pozemkový úřad, Husinecká 1024/11a, Žižkov, 13000 Praha 3	

Způsob ochrany nemovitosti

Nejsou evidovány žádné způsoby ochrany.

Seznam BPEJ

Parcela nemá evidované BPEJ.

Omezení vlastnického práva

Nejsou evidována žádná omezení.

Jiné zápisy

Nejsou evidovány žádné jiné zápisy.

 Řízení, v rámci kterých byl k nemovitosti zapsán cenový údaj

Nemovitost je v územním obvodu, kde státní správu katastru nemovitostí ČR vykonává [Katastrální úřad pro Královéhradecký kraj, Katastrální pracoviště Náchod](#)

Zobrazené údaje mají informativní charakter. Platnost dat k 14.04.2022 07:00.

Informace o pozemku

Parcelní číslo: [461/1](#) ↗
Obec: [Vysokov \[574643\]](#) ↗
Katastrální území: [Vysokov \[788392\]](#)
Číslo LV: [10002](#)
Výměra [m²]: 570
Typ parcely: Parcela katastru nemovitostí
Mapový list:
Určení výměry: Graficky nebo v digitalizované mapě
Druh pozemku: orná půda



Vlastníci, jiní oprávnění

Vlastnické právo	Podíl
Česká republika	
Příslušnost hospodařit s majetkem státu	Podíl
Státní pozemkový úřad, Husinecká 1024/11a, Žižkov, 13000 Praha 3	

Způsob ochrany nemovitosti

Název
zemědělský půdní fond

Seznam BPEJ

BPEJ	Výměra
73054 ↗	570

Omezení vlastnického práva

Nejsou evidována žádná omezení.

Jiné zápisy

Typ
Rezerva státních pozemků (§3 odst.1 písm.b) z.č.503/2012Sb.)

↗ Řízení, v rámci kterých byl k nemovitosti zapsán cenový údaj

Nemovitost je v územním obvodu, kde státní správu katastru nemovitostí ČR vykonává [Katastrální úřad pro Královéhradecký kraj, Katastrální pracoviště Náchod](#) ↗

Zobrazené údaje mají informativní charakter. Platnost dat k 26.04.2022 13:00.