

Č. smlouvy: OMM/2022/Von
Ev.č.: o202200073

ČÍSLO STAVBY: CV011106
CES:.....
Výtisk č. 5

SMLOUVA O ZŘÍZENÍ SLUŽEBNOSTI INŽENÝRSKÉ SÍTĚ

uzavřená níže uvedeného dne, měsíce a roku

dle ust. § 1257 a násl. ve spojení s ust. § 1267 a § 1268 zákona č. 89/2012 Sb., občanský zákoník, v platném znění
/dále jen „Smlouva“ nebo „tato Smlouva“/
mezi

Vlastník pozemku:

STATUTÁRNÍ MĚSTO CHOMUTOV

se sídlem Zborovská 4602, 430 28 Chomutov

IČ 00261891, DIČ CZ00261891,

zastoupené JUDr. Markem Hrabáčem, primátorem

Bankovní spojení: Komerční banka a.s., pobočka Chomutov, č.ú. 190000626441/0100

(dále jen „Povinná osoba“)

a

oprávněná osoba:

obchodní společnost **Severočeská vodárenská společnost a.s.**, se sídlem Přítkovská 1689, 415 50 Teplice, IČ:49099469, DIČ: CZ49099469, zapsaná v obchodním rejstříku vedeném Krajským soudem v Ústí nad Labem v oddílu B, vložce 466, zastoupená Ing. Martinem Matzekem, ředitelem investičního odboru

Bankovní spojení: Komerční banka Teplice: č. ú.: 711620257/0100

(dále jen „Oprávněná osoba“)

(společně též jako „Strany Smlouvy“)

I.

Služebný pozemek

1. Povinná osoba je výlučným vlastníkem:

- pozemku parc. č. 3839/1, zapsaného v Katastru nemovitostí na listu vlastnictví číslo 1, pro katastrální území Chomutov I, obec Chomutov, u Katastrálního úřadu pro Ústecký kraj, Katastrální pracoviště Chomutov,
- pozemku parc. č. 2607, zapsaného v Katastru nemovitostí na listu vlastnictví číslo 1, pro katastrální území Chomutov II, obec Chomutov, u Katastrálního úřadu pro Ústecký kraj, Katastrální pracoviště Chomutov,
- pozemku parc. č. 2835, zapsaného v Katastru nemovitostí na listu vlastnictví číslo 1, pro katastrální území Chomutov II, obec Chomutov, u Katastrálního úřadu pro Ústecký kraj, Katastrální pracoviště Chomutov,

/dále jen „Služebný pozemek“/.

2. Strany Smlouvy konstatují, že na části výše uvedeného Služebného pozemku v rámci stavby **Chomutov, Palachova, rekonstrukce kanalizace a vodovodu CV011106** je zřízena a přes něj vedena na náklady oprávněné osoby, vhodným a bezpečným způsobem inženýrská síť – specifikace inženýrské sítě: **vodovodní a kanalizační řad a s ním související objekty**, a to včetně ochranného pásma vodovodního a kanalizačního řadu v souladu s ust. § 23 odst. 1 až 3 zákona č. 274/2001 Sb., o vodovodech a kanalizacích pro veřejnou potřebu a o změně některých zákonů (zákon o vodovodech a kanalizacích), v platném znění, a to tak, jak je vyznačeno v geometrickém plánu č. 5768-011/2014 ze dne 29.01.2015, který je potvrzený Katastrálním úřadem pro Ústecký kraj, Katastrální pracoviště Chomutov, dne 23.01.2015, pod č. PGP-54/2015-503 pro pozemek p.č. 3839/1 v k.ú.

Chomutov I a v geometrickém plánu č. 2746-011/2014 ze dne 29.01.2015, který je potvrzený Katastrálním úřadem pro Ústecký kraj, Katastrální pracoviště Chomutov, dne 15.01.2015, pod č. PGP-25/2015-503 pro pozemky p.č. 2607 a 2835 v k.ú. Chomutov II, které jsou součástí této Smlouvy /dále jen „Inženýrská síť“/.

3. Vlastníkem Inženýrské sítě je oprávněná osoba.
4. Inženýrská síť na Služebním pozemku byla zřízena v souladu se Smlouvou o budoucí smlouvě o zřízení služebnosti inženýrské sítě č. CES 2393/2013, kde se Strany Smlouvy zavázaly uzavřít tuto Smlouvu.
5. **Služebnost Inženýrské sítě je jedním z věcných břemen** dle § 1267 a násl., zákona č. 89/2012 Sb., občanský zákoník, v platném znění.

II.

Zřízení práva služebnosti Inženýrské sítě

1. Povinná osoba zatěžuje úplatně Služební pozemek specifikovaný čl. I. odst. 1. této Smlouvy v rozsahu vyznačeném v Geometrickém plánu služebnosti práva Inženýrské sítě specifikované v čl. I. odst. 2 této Smlouvy tak, že je povinna strpět ve prospěch oprávněné osoby a každého jejího právního nástupce na Služebním pozemku zřízenou Inženýrskou sítí, a to včetně provozování, údržby Inženýrské sítě, jakož i provádění na Inženýrské síti její úpravy za účelem její modernizace nebo zlepšení její výkonnosti, pokud tím nedojde k rozšíření ochranného pásma nebo k jakémukoliv omezení Povinné osoby nad stávající rámec, a to včetně souvisejícího práva vstupu a vjezdu na příslušné části Služebních pozemků za účelem provozování, údržby a oprav inženýrské sítě.
2. Povinná osoba se zdrží všeho, co vede k ohrožení Inženýrské sítě, zejména pak se zdrží stavební činnosti a výsadby stromů na příslušné části Služebního pozemku, s výjimkou mělce kořenících rostlin, a je-li jí to předem oznámeno, umožní oprávněné osobě nebo oprávněnou osobou zmocněnému provozovateli Inženýrské sítě vstup a vjezd na Služební pozemek po nezbytnou dobu a v nutném rozsahu za účelem prohlídky, údržby, úpravy, opravy nebo odstranění havárií Inženýrské sítě.
3. Oprávněná osoba nebo oprávněnou osobou zmocněný provozovatel Inženýrské sítě bude vždy jakoukoliv prohlídku, údržbu, úpravu, opravu nebo havárii Inženýrské sítě provádět s řádnou péčí a vždy Služební pozemek uvede na vlastní náklad do předešlého stavu s tím, že případnou škodu způsobenou prohlídkou, úpravou, údržbou, opravou nebo havárií Inženýrské sítě povinné osobě uhradí. Nesnese-li záležitost při náhlém poškození Inženýrské sítě odkladu, obstará její opravu oprávněná osoba nebo oprávněnou osobou zmocněný provozovatel Inženýrské sítě i bez předchozího projednání; dotčeným osobám však neprodleně oznámí provádění opravy, její místo označí a zabezpečí.
4. V souvislosti se zásahy oprávněné osoby do Služebního pozemku se oprávněná osoba rovněž zavazuje:
 - a) zajistit povolení Magistrátu města Chomutova, Odboru stavební úřad pro zvláštní užívání komunikací (zásahů do veřejné zeleně)
 - b) dodržet požadavky Technických služeb města Chomutova daných ve vyjádření k projektové dokumentaci, zvláště pak týkající se konečné úpravy povrchu komunikací v celém rozsahu plochy vozovky
 - c) veškeré zásahy do pozemků hlásit (14 dnů předem, v případě havárií nejpozději před vlastním vstupem na pozemek) straně povinné a dotčené pozemky uvést do původního stavu nebo do předem dohodnutého stavu, upravené pozemky protokolárně předat straně povinné
 - d) po celou dobu výstavby zachovávat přístupy k nemovitostem a svoz odpadů nebo vystavování nádob na svoz odpadů k místům přístupným z veřejných komunikací
 - e) neznečišťovat a nepoškozovat okolní komunikace ve správě Technických služeb města Chomutova, jejich součástí a příslušenství včetně odvodnění komunikací a dopravního značení
 - f) neomezit práva strany povinné týkající se stávajícího zařízení veřejného osvětlení
 - g) po uzavření končené smlouvy o zřízení věcného břemene umožnit straně povinné kdykoliv realizovat stavbu případně její opravy, která však neznemožní nebo neztíží práva vyplývající z daného věcného břemene.

5. V případě porušení jakékoliv povinnosti uvedené v odst. 4, nebude-li zjednána náprava trvajících závadného stavu ani po výzvě povinné osoby, či v případě opakovaného porušení povinností, má povinná osoba právo odstoupit od této smlouvy. Odstoupením od smlouvy se ruší věcné břemeno v celém rozsahu, tedy vůči všem služebným pozemkům.
6. Oprávněná osoba v čl. II. odst. 1. této Smlouvy specifikované právo služebnosti Inženýrské sítě, která je specifikována v čl. I. odst. 2. uvedeným popisem a geometrickým plánem, pro sebe přijímá a povinná osoba na sebe bere povinnost toto právo strpět.
7. Toto ujednání má věcně-právní účinky pozemkové služebnosti a odpovídají právu služebnosti Inženýrské sítě.

III.

Hodnota služebnosti Inženýrské sítě

1. Služebnost specifikovaná v čl. II., odst. 1 této smlouvy se zřizuje úplatně, a to dle dohody smluvních stran za jednorázovou částku **23.001,- Kč**, která bude povinné osobě uhrazena na základě vystavené faktury s náležitostmi daňového dokladu, ve které bude k úplatě připočteno DPH v platné sazbě se splatností 30 dnů od vystavení faktury v případě, že povinná osoba je plátcem DPH. Za datum zdanitelného plnění je považováno datum zápisu práva služebnosti Inženýrské sítě do veřejného seznamu. Úhrada bude provedena na účet uvedený ve faktuře.
2. V případě, že faktura nebude splňovat náležitosti daňového dokladu dle zákona č. 235/2004 Sb., o dani z přidané hodnoty, je oprávněná osoba oprávněna fakturu vrátit k její opravě. V takovém případě běží lhůta k úhradě sjednané ceny ode dne doručení opravené faktury.

IV.

Nabytí oprávnění ze služebnosti Inženýrské sítě

1. Služebnost Inženýrské sítě dle této Smlouvy vznikne zápisem do Katastru nemovitostí. Na základě této Smlouvy Strany Smlouvy souhlasí se zápisem služebnosti Inženýrské sítě dle této Smlouvy do Katastru nemovitostí.
2. Na základě této Smlouvy bude podán návrh na vklad služebnosti Inženýrské sítě na listu vlastnictví č.1, pro k.ú. Chomutov I a Chomutov II, obec Chomutov, u Katastrálního úřadu pro Ústecký kraj, Katastrální pracoviště Chomutov, takto:
Služebnost inženýrské sítě pro Severočeskou vodárenskou společnost a.s., se sídlem Přítkovská 1689, 415 50 Teplice, IČ: 49099469, spočívající v povinnosti strpění uložení inženýrské sítě - vodovodní a kanalizační řad, a to včetně provozování, oprav a údržby inženýrské sítě, jakož i provádění úprav Inženýrské sítě ve stávající trase za účelem její modernizace nebo zlepšení její výkonnosti, pokud tím nedojde k rozšíření ochranného pásma nebo k jakémukoliv omezení Povinné osoby nad stávající rámec, a to včetně souvisejícího práva vstupu a vjezdu za účelem provozování, údržby a oprav inženýrské sítě a odstranění havárií na inženýrské síti, to vše na příslušné části pozemku parc. č. 3839/1 v k.ú. Chomutov I specifikované geometrickým plánem č. 5768-011/2014 a části pozemků p.č. 2607 a 2835 v k.ú. Chomutov II specifikované geometrickým plánem č. 2746-011/2014.
3. Náklady spojené se sepsáním této Smlouvy, vyhotovením geometrického plánu a zápisem do Katastru nemovitostí nese oprávněná osoba.
4. Služebnost Inženýrské sítě se zřizuje na dobu neurčitou.

V. Účinnost smlouvy a registr smluv

1. V souladu s povinnostmi vyplývajícími ze zákona č. 340/2015, o zvláštních podmínkách účinnosti některých smluv, uveřejňování těchto smluv a o registru smluv (dále jen „zákon o registru smluv“) se smluvní strany dohodly, že oprávněná osoba zašle v souladu s § 5 zákona o registru smluv nejpozději do 30 dní od podpisu této smlouvy její znění příslušnému správci registru smluv k uveřejnění. Povinná osoba může smlouvu zveřejnit za předpokladu, že oprávněné osobě umožní plnění práv a povinností dle následujícího odstavce.
2. Smluvní strany se dohodly, že při zveřejnění znění smlouvy nebudou v souladu s § 3 odst. 1 zákona o registru smluv uveřejňovat informace, které nelze poskytnout při postupu podle předpisů upravujících svobodný přístup k informacím, zejména osobní údaje a obchodního tajemství. Tyto údaje budou při zveřejnění smlouvy podléhat anonymizaci. Smluvní strany zároveň konstatují, že tato smlouva obchodní tajemství neobsahuje.
3. Smlouva je účinná dnem zveřejnění v registru smluv.
4. V případě změny, doplnění či zrušení této smlouvy, platí povinnosti uvedené v tomto článku pro zveřejnění takového dodatku obdobně.
5. K ustanovení tohoto článku se nepřihlíží, pokud smlouva nespĺňuje nutné podmínky pro uveřejnění v registru smluv dle zákona o registru smluv. V takovém případě nabývá smlouva účinnosti dnem podpisu obou smluvních stran.

VI. Ochrana osobních údajů

1. Smluvní strany berou na vědomí, že každá z nich může v roli správce zpracovávat osobní údaje fyzických osob vystupujících na straně druhé smluvní strany (identifikační a kontaktní údaje) a případně dalších osob zapojených na plnění této Smlouvy jakožto subjektů údajů, a to pro následující účely:
 - 1.1 uzavírání a plnění Smlouvy;
 - 1.2 vnitřní administrativní potřeby správce;
 - 1.3 ochrana majetku a osob správce;
 - 1.4 ochrana právních nároků správce;
 - 1.5 tvorba statistik a evidencí správce;
 - 1.6 plnění zákonných povinností správce.
2. Právními základy pro zpracování osobních údajů dle výše uvedených účelů jsou:
 - 2.1 oprávněný zájem správce na plnění uzavřených smluv (pro účel dle bodu 1.1 výše);
 - 2.2 oprávněný zájem správce na evidenci uzavřených smluv (pro účel dle bodu 1.2 výše), ochraně jeho majetku, zaměstnanců a třetích osob (pro účel dle bodu 1.3 výše), ochraně právních nároků správce (pro účel dle bodu 1.4 výše) a na tvorbě statistik a evidencí správce (pro účel dle bodu 1.5 výše);
 - 2.3 plnění zákonných povinností správce, zejména z oblasti daňové a účetní (pro účel dle bodu 1.6 výše).
3. Osobní údaje budou zpracovávány pro účel dle bodu 1.1 výše po dobu účinnosti Smlouvy, pro účely dle bodů 1.2 až 1.5 výše po dobu nejdéle 16 let po ukončení účinnosti Smlouvy a pro účel dle bodu 1.6 výše po dobu plnění příslušných zákonných povinností.
4. Subjekty údajů jsou oprávněny:
 - 4.1 požadovat přístup k jeho osobním údajům;
 - 4.2 požadovat opravu, doplnění či výmaz osobních údajů;
 - 4.3 požadovat omezení zpracování osobních údajů;

- 4.4 požadovat vysvětlení zpracování osobních údajů;
- 4.5 vznést námitku proti zpracování osobních údajů;
- 4.6 využít práva na přenositelnost osobních údajů; a
- 4.7 využít práva podat stížnost proti zpracování osobních údajů k Úřadu pro ochranu osobních údajů.

**VII.
Závěrečná ujednání**

1. Smlouva nabývá platnosti dnem podpisu poslední ze Stran Smlouvy a účinnosti dle čl. V. odst. 3 a odst. 5.
2. Smlouvu lze doplňovat nebo měnit pouze písemnou formou se souhlasem obou Stran Smlouvy.
3. Smlouva o zřízení služebnosti Inženýrské sítě se uzavírá v souladu s ust. § 1257 a násl. ve spojení s ust. § 1267 a § 1268 zákona č. 89/2012 Sb., občanský zákoník, v platném znění.
4. Tato Smlouva o zřízení služebnosti Inženýrské sítě je sepsána v pěti vyhotoveních, přičemž každé toto vyhotovení Smlouvy má platnost originálu. Každá Strana této Smlouvy obdrží dvě vyhotovení podepsaná všemi Stranami Smlouvy, jedno vyhotovení opatřené úředně ověřeným podpisem je určeno pro zápis do Katastru nemovitostí.
5. Strany Smlouvy prohlašují, že si tuto Smlouvu před jejím podpisem řádně přečetly, že byla uzavřena po vzájemném projednání podle jejich pravé a svobodné vůle, určitě, vážně a srozumitelně, nikoliv v tísní za nápadně nevýhodných podmínek.
6. Smluvní strany berou na vědomí, že text smlouvy je veřejně přístupnou listinou ve smyslu zákona o svobodném přístupu k informacím a že statutární město Chomutov jako povinný subjekt má povinnost na žádost žadatele poskytnout informace o tomto smluvním vztahu včetně poskytnutí kopie smlouvy.
7. Uzavření této smlouvy bylo schváleno usnesením rady statutárního města Chomutova č. 237/22 ze dne 14.03.2022.

V Chomutově dne 10. 05. 2022


V Teplicích dne 02-05-2022

Povinná osoba:

Oprávněná osoba:

JUDr. Marek Hrabáč, primátor
STATUTÁRNÍ MĚSTO CHOMUTOV

Ing. Martin Matzek, ředitel investičního odboru
Severočeská vodárenská společnost a.s.



Severočeská vodárenská společnost a.s.
415 50 Teplice, Přítkovská 1689
IČ 49099469, DIČ CZ49099469
(27)

Usnesení RaMěst č. 237/22 z 14.03.2022

Věcná břemena

Rada statutárního města Chomutova

schvaluje

uzavření smlouvy o zřízení úplatného věcného břemene, služebnosti inženýrské sítě - práva vést kanalizační a vodovodní vedení, provozovat, opravovat a udržovat ho, jakož i provádět jeho úpravy ve stávající trase za účelem jeho modernizace nebo zlepšení jeho výkonnosti, pokud tím nedojde k rozšíření ochranného pásma nebo k jakémukoliv omezení Povinné osoby nad stávající rámec, a to včetně souvisejícího práva vstupu a vjezdu za účelem provozování, údržby a oprav inženýrské sítě a odstranění havárií na inženýrské síti, a to vše na příslušné části pozemku p.č. 2607 a 2835 v k.ú. Chomutov II dle GP č. 2746-011/2014 a pozemku p.č. 3839/1 v k.ú. Chomutov I dle GP č. 5768-011/2014 za cenu 23.001,-Kč + DPH ve prospěch Severočeské vodárenské společnosti a.s., Přítkovská 1689, Teplice, 415 50, IČ 49099469.

2815

2814

680

Polachova

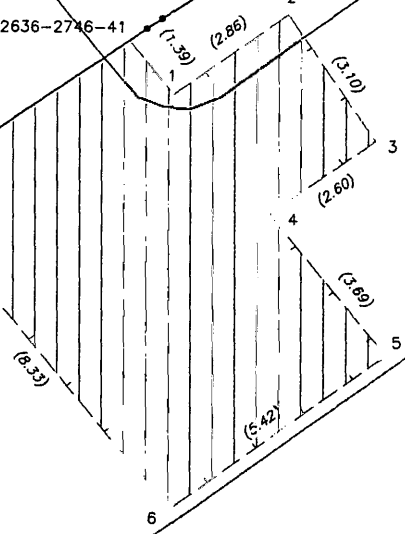
2835

k.ú. Chomutov II
k.ú. Chomutov I

652636-2746-41

652636-2746-40

2849



3839/1

V alejích

3831/3

VÝKAZ DOSAVADNÍHO A NOVÉHO STAVU ÚDAJŮ KATASTRU NEMOVITOSTÍ


| Dosavadní stav | | | Nový stav | | | | | | | | | | | | | |
|----------------------------------|----------------|----------------|--------------------------------|----------------------------------|----------------|----------------|--------------------------------|------------------------------|-------------------------|--|------------------------|-------------------------|-------------|----------------|---------------|--|
| Označení pozemku parc. číslem | Výměra parcely | | Druh pozemku Způsob využití | Označení pozemku parc. číslem | Výměra parcely | | Druh pozemku Způsob využití | Typ stavby Způsob využití | Způsob určení výměry | Porovnání se stavem evidence právních vztahů | | | | | | |
| | ha | m ² | | | ha | m ² | | | | Díl přechází z pozemku označeného v katastru nemovitostí | dřívejší poz. evidenci | Číslo listu vlastnictví | Výměra dílu | | Označení dílu | |
| | | | | | | | | | | | | | ha | m ² | | |
| 3839/1 | | | | | | | | | | | | 3839/1 | | | 1 | |

Oprávněný : dle smlouvy

Druh věcného břemene : právo vstupu a vjezdu na pozemky pro údržbu, provoz a odstraňování poruch technologického zařízení

Seznam souřadnic (S-JTSK)

| Číslo bodu | Souřadnice pro zápis do KN | | | Souřadnice určené měřením | | |
|----------------|----------------------------|-----------|---------|---------------------------|---|----------|
| | Y | X | kód kv. | Y | X | Poznámka |
| 652636-2746-40 | 808786.51 | 991641.23 | 3 | | | |
| 652636-2746-41 | 808782.00 | 991638.20 | 3 | | | |
| 1 | 808781.12 | 991639.27 | 3 | | | |
| 2 | 808778.77 | 991637.64 | 3 | | | |
| 3 | 808777.00 | 991640.19 | 3 | | | |
| 4 | 808779.14 | 991641.67 | 3 | | | |
| 5 | 808776.79 | 991644.51 | 3 | | | |
| 6 | 808781.21 | 991647.65 | 3 | | | |


| | | |
|--|--|---|
| GEOMETRICKÝ PLÁN pro vymezení rozsahu věcného břemene k části pozemku | Geometrický plán ověřil úředně oprávněný zeměměřický inženýr: | Stejnopis ověřil úředně oprávněný zeměměřický inženýr: |
| | Jméno, příjmení: ing. Veselý Roman | Jméno, příjmení: Ing. Roman Veselý |
| | Číslo položky seznamu úředně oprávněných zeměměřických inženýrů: 158/95 | Číslo položky seznamu úředně oprávněných zeměměřických inženýrů: 158/1995 |
| | Dne : 14.1.2015 Číslo : 231/2014 | Dne: 29. 1. 2015 Číslo: 24/2015 |
| Náležitosti o přesnosti odpovídá právním předpisům. | | Tento stejnopis odpovídá geometrickému plánu v elektronické podobě uloženému v dokumentaci katastrálního úřadu. |
| Katastrální úřad souhlasí s očíslováním parcel. | | Ověření stejnopisu geometrického plánu v listinné podobě. |
| Vyhotovitel: KM GEO s.r.o. Pařížská 1574/2 415 01 Teplice | Katastrální úřad pro Ústecký kraj KP Chomutov Vendulka Matulová PGP-54/2015-503 2015.01.23 06:31:38 CET | |
| Číslo plánu: 5768-011/2014 Okres: Chomutov Obec: Chomutov Kat. území: Chomutov I Mapový list: Chomutov 3-5/34 |  | |
| Dosavadním vlastníkům pozemků byla poskytnuta možnost seznámit se v terénu s průběhem navrhovaných nových hranic, které byly označeny předepsaným způsobem: | | |

VÝKAZ DOSAVADNÍHO A NOVÉHO STAVU ÚDAJŮ KATASTRU NEMOVITOSTÍ

| Dosavadní stav | | | Nový stav | | | | | | | | | | | | |
|-------------------------------|----------------|----------------|--------------------------------|-------------------------------|----------------|----------------|--------------------------------|------------|-------------------------|--|--|------------------------|-------------------------|-------------|--|
| Označení pozemku parc. číslem | Výměra parcely | | Druh pozemku Způsob využití | Označení pozemku parc. číslem | Výměra parcely | | Druh pozemku Způsob využití | Typ stavby | Způsob určení výměry | Porovnání se stavem evidence právních vztahů | | | | | |
| | ha | m ² | | | ha | m ² | | | | Způsob využití | Díl přechází z pozemku označeného v katastru nemovitostí | dřívější poz. evidenci | Číslo listu vlastnictví | Výměra dílu | |
| | | | | | | | | | | | | ha | m ² | | |
| 2544/1 2607 2835 | | | | | | | | | | | | | | | |
| | | | | | | | | | | | | | | | |
| | | | | | | | | | | | | | | | |

Oprávněný : dle smlouvy

Druh věcného břemene : právo vstupu a vjezdu na pozemky pro údržbu, provoz a odstraňování poruch technologického zařízení

| | | |
|---|--|---|
| <h2 style="margin: 0;">GEOMETRICKÝ PLÁN pro</h2> <p style="margin: 0;">vymezení rozsahu věcného břemene k části pozemku</p> | Geometrický plán ověřil úředně oprávněný zeměměřický inženýr: | Stejnopis ověřil úředně oprávněný zeměměřický inženýr: |
| | Jméno, příjmení: ing. Veselý Roman | Jméno, příjmení: Ing. Roman Veselý |
| | Číslo položky seznamu úředně oprávněných zeměměřických inženýrů: 158/95 | Číslo položky seznamu úředně oprávněných zeměměřických inženýrů: 158/1995 |
| | Dne : 14.1.2015 Číslo : 205/2014 | Dne: 29.1.2015 Číslo: 23/2015 |
| Nálezitostmi a přesností odpovídá právním předpisům. | | Tento stejnopis odpovídá geometrickému plánu v elektronické podobě uloženému v dokumentaci katastrálního úřadu. |
| Vyhovitel: KM GEO s.r.o. Pařížská 1574/2 415 01 Teplice | Katastrální úřad souhlasí s očíslováním parcel. | |
| Číslo plánu: 2746-011/2014 | <p>Katastrální úřad pro Ústecký kraj KP Chomutov Vendulka Matulová PGP-25/2015-503 2015.01.15 11:21:47 CET</p> | |
| Okres: Chomutov | | |
| Obec: Chomutov | | |
| Kat. území: Chomutov II | | |
| Mapový list: DKM - Chomutov 3-5/32,34 | <p style="font-size: x-small;">Ověření stejnopisu geometrického plánu v listinné podobě.</p>  | |
| Dosavadním vlastníkům pozemků byla poskytnuta možnost seznámit se v terénu s průběhem navrhovaných nových hranic, které byly označeny předepsaným způsobem: --- | | |