



SMLOUVA O ZŘÍZENÍ SLUŽEBNOSTI INŽENÝRSKÉ SÍTĚ

uzavřena níže uvedeného dne, měsíce a roku

dle ust. § 1257 a násl. ve spojení s ust. § 1267 a § 1268 zákona č. 89/2012 Sb., občanský zákoník, v platném znění
/dále jen „Smlouva“ nebo „tato Smlouva“/

mezi

Vlastník pozemku:

STATUTÁRNÍ MĚSTO CHOMUTOV

se sídlem Zborovská 4602, 430 28 Chomutov

IČ 00261891, DIČ CZ00261891,

zastoupené JUDr. Markem Hrabáčem, primátorem

Bankovní spojení: Komerční banka a.s., pobočka Chomutov, č.ú. 190000626441/0100

(dále jen „**Povinná osoba**“)

a

oprávněná osoba:

obchodní společnost **Severočeská vodárenská společnost a.s.**, se sídlem Přítkovská 1689, 415 50 Teplice,
IČ:49099469, DIČ: CZ49099469, zapsaná v obchodním rejstříku vedeném Krajským soudem v Ústí nad Labem
v oddílu B, vložce 466, zastoupená Ing. Martinem Matzekem, ředitelem investičního odboru

Bankovní spojení: Komerční banka Teplice: č. ú.: 711620257/0100

(dále jen „**Oprávněná osoba**“)

(společně též jako „Strany Smlouvy“)

I.

Služebný pozemek

1. Povinná osoba je výlučným vlastníkem:

- pozemku parc. č. 371/1, zapsaného v Katastru nemovitostí na listu vlastnictví číslo 1, pro katastrální území Chomutov II, obec Chomutov, u Katastrálního úřadu pro Ústecký kraj, Katastrální pracoviště Chomutov,
- pozemku parc. č. 372/1, zapsaného v Katastru nemovitostí na listu vlastnictví číslo 1, pro katastrální území Chomutov II, obec Chomutov, u Katastrálního úřadu pro Ústecký kraj, Katastrální pracoviště Chomutov,
- pozemku parc. č. 372/5, zapsaného v Katastru nemovitostí na listu vlastnictví číslo 1, pro katastrální území Chomutov II, obec Chomutov, u Katastrálního úřadu pro Ústecký kraj, Katastrální pracoviště Chomutov,
- pozemku parc. č. 372/9, zapsaného v Katastru nemovitostí na listu vlastnictví číslo 1, pro katastrální území Chomutov II, obec Chomutov, u Katastrálního úřadu pro Ústecký kraj, Katastrální pracoviště Chomutov,
- pozemku parc. č. 372/16, zapsaného v Katastru nemovitostí na listu vlastnictví číslo 1, pro katastrální území Chomutov II, obec Chomutov, u Katastrálního úřadu pro Ústecký kraj, Katastrální pracoviště Chomutov,
- pozemku parc. č. 372/17, zapsaného v Katastru nemovitostí na listu vlastnictví číslo 1, pro katastrální území Chomutov II, obec Chomutov, u Katastrálního úřadu pro Ústecký kraj, Katastrální pracoviště Chomutov,
- pozemku parc. č. 372/18, zapsaného v Katastru nemovitostí na listu vlastnictví číslo 1, pro katastrální území Chomutov II, obec Chomutov, u Katastrálního úřadu pro Ústecký kraj, Katastrální pracoviště Chomutov,
- pozemku parc. č. 372/19, zapsaného v Katastru nemovitostí na listu vlastnictví číslo 1, pro katastrální území Chomutov II, obec Chomutov, u Katastrálního úřadu pro Ústecký kraj, Katastrální pracoviště Chomutov,
- pozemku parc. č. 372/20, zapsaného v Katastru nemovitostí na listu vlastnictví číslo 1, pro katastrální území

- Chomutov II, obec Chomutov, u Katastrálního úřadu pro Ústecký kraj, Katastrální pracoviště Chomutov,
- j) pozemku parc. č. 372/21, zapsaného v Katastru nemovitostí na listu vlastnictví číslo 1, pro katastrální území Chomutov II, obec Chomutov, u Katastrálního úřadu pro Ústecký kraj, Katastrální pracoviště Chomutov,
 - k) pozemku parc. č. 372/22, zapsaného v Katastru nemovitostí na listu vlastnictví číslo 1, pro katastrální území Chomutov II, obec Chomutov, u Katastrálního úřadu pro Ústecký kraj, Katastrální pracoviště Chomutov,
 - l) pozemku parc. č. 372/24, zapsaného v Katastru nemovitostí na listu vlastnictví číslo 1, pro katastrální území Chomutov II, obec Chomutov, u Katastrálního úřadu pro Ústecký kraj, Katastrální pracoviště Chomutov,
 - m) pozemku parc. č. 372/25, zapsaného v Katastru nemovitostí na listu vlastnictví číslo 1, pro katastrální území Chomutov II, obec Chomutov, u Katastrálního úřadu pro Ústecký kraj, Katastrální pracoviště Chomutov,
 - n) pozemku parc. č. 372/26, zapsaného v Katastru nemovitostí na listu vlastnictví číslo 1, pro katastrální území Chomutov II, obec Chomutov, u Katastrálního úřadu pro Ústecký kraj, Katastrální pracoviště Chomutov,
 - o) pozemku parc. č. 372/27, zapsaného v Katastru nemovitostí na listu vlastnictví číslo 1, pro katastrální území Chomutov II, obec Chomutov, u Katastrálního úřadu pro Ústecký kraj, Katastrální pracoviště Chomutov,
 - p) pozemku parc. č. 372/28, zapsaného v Katastru nemovitostí na listu vlastnictví číslo 1, pro katastrální území Chomutov II, obec Chomutov, u Katastrálního úřadu pro Ústecký kraj, Katastrální pracoviště Chomutov,
 - q) pozemku parc. č. 372/29, zapsaného v Katastru nemovitostí na listu vlastnictví číslo 1, pro katastrální území Chomutov II, obec Chomutov, u Katastrálního úřadu pro Ústecký kraj, Katastrální pracoviště Chomutov,
 - r) pozemku parc. č. 372/30, zapsaného v Katastru nemovitostí na listu vlastnictví číslo 1, pro katastrální území Chomutov II, obec Chomutov, u Katastrálního úřadu pro Ústecký kraj, Katastrální pracoviště Chomutov,
 - s) pozemku parc. č. 372/33, zapsaného v Katastru nemovitostí na listu vlastnictví číslo 1, pro katastrální území Chomutov II, obec Chomutov, u Katastrálního úřadu pro Ústecký kraj, Katastrální pracoviště Chomutov,
 - t) pozemku parc. č. 372/34, zapsaného v Katastru nemovitostí na listu vlastnictví číslo 1, pro katastrální území Chomutov II, obec Chomutov, u Katastrálního úřadu pro Ústecký kraj, Katastrální pracoviště Chomutov,
 - u) pozemku parc. č. 372/35, zapsaného v Katastru nemovitostí na listu vlastnictví číslo 1, pro katastrální území Chomutov II, obec Chomutov, u Katastrálního úřadu pro Ústecký kraj, Katastrální pracoviště Chomutov,
 - v) pozemku parc. č. 404/2, zapsaného v Katastru nemovitostí na listu vlastnictví číslo 1, pro katastrální území Chomutov II, obec Chomutov, u Katastrálního úřadu pro Ústecký kraj, Katastrální pracoviště Chomutov,
 - w) pozemku parc. č. 431/1, zapsaného v Katastru nemovitostí na listu vlastnictví číslo 1, pro katastrální území Chomutov II, obec Chomutov, u Katastrálního úřadu pro Ústecký kraj, Katastrální pracoviště Chomutov,
 - x) pozemku parc. č. 461/9, zapsaného v Katastru nemovitostí na listu vlastnictví číslo 1, pro katastrální území Chomutov II, obec Chomutov, u Katastrálního úřadu pro Ústecký kraj, Katastrální pracoviště Chomutov,
 - y) pozemku parc. č. 461/13, zapsaného v Katastru nemovitostí na listu vlastnictví číslo 1, pro katastrální území Chomutov II, obec Chomutov, u Katastrálního úřadu pro Ústecký kraj, Katastrální pracoviště Chomutov,
 - z) pozemku parc. č. 461/15, zapsaného v Katastru nemovitostí na listu vlastnictví číslo 1, pro katastrální území Chomutov II, obec Chomutov, u Katastrálního úřadu pro Ústecký kraj, Katastrální pracoviště Chomutov,
 - aa) pozemku parc. č. 482/1, zapsaného v Katastru nemovitostí na listu vlastnictví číslo 1, pro katastrální území Chomutov II, obec Chomutov, u Katastrálního úřadu pro Ústecký kraj, Katastrální pracoviště Chomutov,
 - bb) pozemku parc. č. 482/21, zapsaného v Katastru nemovitostí na listu vlastnictví číslo 1, pro katastrální území Chomutov II, obec Chomutov, u Katastrálního úřadu pro Ústecký kraj, Katastrální pracoviště Chomutov,

/dále jen „Služebný pozemek“/.

2. Strany Smlouvy konstatují, že na části výše uvedeného Služebného pozemku v rámci stavby **Chomutov, Šafařikova, rekonstrukce vodovodu a kanalizace CV011097** je zřízena a přes něj vedena na náklady oprávněné osoby, vhodným a bezpečným způsobem inženýrská síť – specifikace inženýrské sítě: **vodovodní a kanalizační řad a s ním související objekty**, a to včetně ochranného pásma vodovodního a kanalizačního řadu v souladu s ust. § 23 odst. 1 až 3 zákona č. 274/2001 Sb., o vodovodech a kanalizacích pro veřejnou potřebu a o změně některých zákonů (zákon o vodovodech a kanalizacích), v platném znění, a to tak, jak je vyznačeno v geometrickém plánu č. 3307-21/2022 ze dne 18.01.2022, který je potvrzený Katastrálním úřadem pro Ústecký

kraj, Katastrální pracoviště Chomutov, dne 18.01.2022, pod č. PGP-60/2022-503, který je součástí této Smlouvy /dále jen „Inženýrská síť“/.

3. Vlastníkem Inženýrské sítě je oprávněná osoba.
4. Inženýrská síť na Služebném pozemku byla zřízena v souladu se Smlouvou o budoucí smlouvě o zřízení služebnosti inženýrské sítě č. CES 932/2014, kde se Strany Smlouvy zavázaly uzavřít tuto Smlouvu.
5. **Služebnost Inženýrské sítě je jedním z věcných břemen** dle § 1267 a násl., zákona č. 89/2012 Sb., občanský zákoník, v platném znění.

II.

Zřízení práva služebnosti Inženýrské sítě

1. Povinná osoba zatěžuje úplatně Služebný pozemek specifikovaný čl. I. odst. 1. této Smlouvy v rozsahu vyznačeném v Geometrickém plánu služebnosti práva Inženýrské sítě specifikované v čl. I. odst. 2 této Smlouvy tak, že je povinna strpět ve prospěch oprávněné osoby a každého jejího právního nástupce na Služebném pozemku zřízenou Inženýrskou sítí, a to včetně provozování, údržby Inženýrské sítě, jakož i provádění na Inženýrské síti její úpravy za účelem její modernizace nebo zlepšení její výkonnosti, pokud tím nedojde k rozšíření ochranného pásma nebo k jakémukoliv omezení Povinné osoby nad stávající rámeček, a to včetně souvisejícího práva vstupu a vjezdu na příslušné části Služebných pozemků za účelem provozování, údržby a oprav inženýrské sítě.
2. Povinná osoba se zdrží všeho, co vede k ohrožení Inženýrské sítě, zejména pak se zdrží stavební činnosti a výsadby stromů na příslušné části Služebného pozemku, s výjimkou mělce kořenících rostlin, a je-li jí to předem oznámeno, umožní oprávněné osobě nebo oprávněnou osobou zmocněnému provozovateli Inženýrské sítě vstup a vjezd na Služebný pozemek po nezbytnou dobu a v nutném rozsahu za účelem prohlídky, údržby, úpravy, opravy nebo odstranění havárií Inženýrské sítě.
3. Oprávněná osoba nebo oprávněnou osobou zmocněný provozovatel Inženýrské sítě bude vždy jakoukoliv prohlídku, údržbu, úpravu, opravu nebo havárii Inženýrské sítě provádět s řádnou péčí a vždy Služebný pozemek uvede na vlastní náklad do předešlého stavu s tím, že případnou škodu způsobenou prohlídkou, úpravou, údržbou, opravou nebo havárií Inženýrské sítě povinné osobě uhradí. Nesnese-li záležitost při náhlém poškození Inženýrské sítě odkladu, obstará její opravu oprávněná osoba nebo oprávněnou osobou zmocněný provozovatel Inženýrské sítě i bez předchozího projednání; dotčeným osobám však neprodleně oznámí provádění opravy, její místo označí a zabezpečí.
4. V souvislosti se zásahy oprávněné osoby do Služebného pozemku se oprávněná osoba rovněž zavazuje:
 - a) zajistit povolení Magistrátu města Chomutova, Odboru stavební úřad pro zvláštní užívání komunikací (zásahů do veřejné zeleně)
 - b) veškeré zásahy do služebného pozemku hlásit povinné osobě
 - c) dotčený služebný pozemek uvést do původního stavu nebo do předem dohodnutého stavu
 - d) upravený služebný pozemek protokolárně převést povinné osobě
 - e) po dobu výstavby zachovávat přístupy k nemovitým věcem a přístupy pro svoz odpadů
 - f) neznečišťovat a nepoškozovat okolní komunikace ve správě Technických služeb města Chomutova, jejich součástí a příslušenství včetně odvodnění komunikací a dopravního značení
 - g) neomezit práva týkající se veřejného osvětlení (nutné vytýčení)
 - h) umožnit povinné osobě kdykoliv realizovat stavbu případně její opravy, která však neznemožní nebo neztíží práva vyplývající z daného věcného břemene.
5. V případě porušení jakékoliv povinnosti uvedené v odst. 4, nebude-li zjednána náprava trvajícího závadného stavu ani po výzvě povinné osoby, či v případě opakovaného porušení povinností, má povinná osoba právo odstoupit od této smlouvy. Odstoupením od smlouvy se ruší věcné břemeno v celém rozsahu, tedy vůči všem služebným pozemkům.

6. Oprávněná osoba v čl. II. odst. 1. této Smlouvy specifikované právo služebnosti Inženýrské sítě, která je specifikována v čl. I. odst. 2. uvedeným popisem a geometrickým plánem, pro sebe přijímá a povinná osoba na sebe bere povinnost toto právo strpět.
7. Toto ujednání má věcně-právní účinky pozemkové služebnosti a odpovídají právu služebnosti Inženýrské sítě.

III.

Hodnota služebnosti Inženýrské sítě

1. Služebnost specifikovaná v čl. II., odst. 1 této smlouvy se zřizuje úplatně, a to dle dohody smluvních stran za jednorázovou částku **25.853,- Kč**, která bude povinné osobě uhrazena na základě vystavené faktury s náležitostí daňového dokladu, ve které bude k úplatě připočteno DPH v platné sazbě se splatností 30 dnů od vystavení faktury v případě, že povinná osoba je plátcem DPH. Za datum zdanitelného plnění je považováno datum zápisu práva služebnosti Inženýrské sítě do veřejného seznamu. Úhrada bude provedena na účet uvedený ve faktuře.
2. V případě, že faktura nebude splňovat náležitosti daňového dokladu dle zákona č. 235/2004 Sb., o dani z přidané hodnoty, je oprávněná osoba oprávněna fakturu vrátit k její opravě. V takovém případě běží lhůta k úhradě sjednané ceny ode dne doručení opravené faktury.

IV.

Nabytí oprávnění ze služebnosti Inženýrské sítě

1. Služebnost Inženýrské sítě dle této Smlouvy vznikne zápisem do Katastru nemovitostí. Na základě této Smlouvy Strany Smlouvy souhlasí se zápisem služebnosti Inženýrské sítě dle této Smlouvy do Katastru nemovitostí.
2. Na základě této Smlouvy bude podán návrh na vklad služebnosti Inženýrské sítě na listu vlastnictví č.1, pro k.ú. Chomutov II, obec Chomutov, u Katastrálního úřadu pro Ústecký kraj, Katastrální pracoviště Chomutov, takto:

Služebnost inženýrské sítě pro Severočeskou vodárenskou společnost a.s., se sídlem Přítkovská 1689, 415 50 Teplice, IČ: 49099469, spočívající v povinnosti strpění uložení inženýrské sítě - vodovodní a kanalizační řad, a to včetně provozování, oprav a údržby inženýrské sítě, jakož i provádění úprav Inženýrské sítě ve stávající trase za účelem její modernizace nebo zlepšení její výkonnosti, pokud tím nedojde k rozšíření ochranného pásma nebo k jakémukoliv omezení Povinné osoby nad stávající rámec, a to včetně souvisejícího práva vstupu a vjezdu za účelem provozování, údržby a oprav inženýrské sítě a odstranění havárií na inženýrské síti, to vše na příslušné části pozemku parc. č. 371/1, 372/1, 372/5, 372/9, 372/16, 372/17, 372/18, 372/19, 372/20, 372/21, 372/22, 372/24, 372/25, 372/26, 372/27, 372/28, 372/29, 372/30, 372/33, 372/34, 372/35, 404/2, 431/1, 461/9, 461/13, 461/15, 482/1 a 482/21 v k.ú. Chomutov II specifikované geometrickým plánem č. 3307-21/2022.

3. Náklady spojené se sepsáním této Smlouvy, vyhotovením geometrického plánu a zápisem do Katastru nemovitostí nese oprávněná osoba.
4. Služebnost Inženýrské sítě se zřizuje na dobu neurčitou.

V.

Účinnost smlouvy a registr smluv

1. V souladu s povinnostmi vyplývajícími ze zákona č. 340/2015, o zvláštních podmínkách účinnosti některých smluv, uveřejňování těchto smluv a o registru smluv (dále jen „zákon o registru smluv“) se smluvní strany dohodly, že oprávněná osoba zašle v souladu s § 5 zákona o registru smluv nejpozději do 30 dnů od podpisu této smlouvy její znění příslušnému správci registru smluv k uveřejnění. Povinná osoba může smlouvu zveřejnit za předpokladu, že oprávněné osobě umožní plnění práv a povinností dle následujícího odstavce.
2. Smluvní strany se dohodly, že při zveřejnění znění smlouvy nebudou v souladu s § 3 odst. 1 zákona o registru smluv uveřejňovat informace, které nelze poskytnout při postupu podle předpisů upravujících svobodný přístup k

informacím, zejména osobní údaje a obchodního tajemství. Tyto údaje budou při zveřejnění smlouvy podléhat anonymizaci. Smluvní strany zároveň konstatují, že tato smlouva obchodní tajemství neobsahuje.

3. Smlouva je účinná dnem zveřejnění v registru smluv.
4. V případě změny, doplnění či zrušení této smlouvy, platí povinnosti uvedené v tomto článku pro zveřejnění takového dodatku obdobně.
5. K ustanovení tohoto článku se nepřihlíží, pokud smlouva nespĺňuje nutné podmínky pro uveřejnění v registru smluv dle zákona o registru smluv. V takovém případě nabývá smlouva účinnosti dnem podpisu obou smluvních stran.

VI. Ochrana osobních údajů

1. Smluvní strany berou na vědomí, že každá z nich může v roli správce zpracovávat osobní údaje fyzických osob vystupujících na straně druhé smluvní strany (identifikační a kontaktní údaje) a případně dalších osob zapojených na plnění této Smlouvy jakožto subjektů údajů, a to pro následující účely:
 - 1.1 uzavírání a plnění Smlouvy;
 - 1.2 vnitřní administrativní potřeby správce;
 - 1.3 ochrana majetku a osob správce;
 - 1.4 ochrana právních nároků správce;
 - 1.5 tvorba statistik a evidencí správce;
 - 1.6 plnění zákonných povinností správce.
2. Právními základy pro zpracování osobních údajů dle výše uvedených účelů jsou:
 - 2.1 oprávněný zájem správce na plnění uzavřených smluv (pro účel dle bodu 1.1 výše);
 - 2.2 oprávněný zájem správce na evidenci uzavřených smluv (pro účel dle bodu 1.2 výše), ochraně jeho majetku, zaměstnanců a třetích osob (pro účel dle bodu 1.3 výše), ochraně právních nároků správce (pro účel dle bodu 1.4 výše) a na tvorbě statistik a evidencí správce (pro účel dle bodu 1.5 výše);
 - 2.3 plnění zákonných povinností správce, zejména z oblasti daňové a účetní (pro účel dle bodu 1.6 výše).
3. Osobní údaje budou zpracovávány pro účel dle bodu 1.1 výše po dobu účinnosti Smlouvy, pro účely dle bodů 1.2 až 1.5 výše po dobu nejdéle 16 let po ukončení účinnosti Smlouvy a pro účel dle bodu 1.6 výše po dobu plnění příslušných zákonných povinností.
4. Subjekty údajů jsou oprávněny:
 - 4.1 požadovat přístup k jeho osobním údajům;
 - 4.2 požadovat opravu, doplnění či výmaz osobních údajů;
 - 4.3 požadovat omezení zpracování osobních údajů;
 - 4.4 požadovat vysvětlení zpracování osobních údajů;
 - 4.5 vznést námitku proti zpracování osobních údajů;
 - 4.6 využít práva na přenositelnost osobních údajů; a
 - 4.7 využít práva podat stížnost proti zpracování osobních údajů k Úřadu pro ochranu osobních údajů.

VII. Závěrečná ujednání

1. Smlouva nabývá platnosti dnem podpisu poslední ze Stran Smlouvy a účinnosti dle čl. V. odst. 3 a odst. 5.
2. Smlouvu lze doplňovat nebo měnit pouze písemnou formou se souhlasem obou Stran Smlouvy.

3. Smlouva o zřízení služebnosti Inženýrské sítě se uzavírá v souladu s ust. § 1257 a násl. ve spojení s ust. § 1267 a § 1268 zákona č. 89/2012 Sb., občanský zákoník, v platném znění.
4. Tato Smlouva o zřízení služebnosti Inženýrské sítě je sepsána v pěti vyhotoveních, přičemž každé toto vyhotovení Smlouvy má platnost originálu. Každá Strana této Smlouvy obdrží dvě vyhotovení podepsaná všemi Stranami Smlouvy, jedno vyhotovení opatřené úředně ověřeným podpisem je určeno pro zápis do Katastru nemovitostí.
5. Strany Smlouvy prohlašují, že si tuto Smlouvu před jejím podpisem řádně přečetly, že byla uzavřena po vzájemném projednání podle jejich pravé a svobodné vůle, určitě, vážně a srozumitelně, nikoliv v tísní za nápadně nevýhodných podmínek.
6. Smluvní strany berou na vědomí, že text smlouvy je veřejně přístupnou listinou ve smyslu zákona o svobodném přístupu k informacím a že statutární město Chomutov jako povinný subjekt má povinnost na žádost žadatele poskytnout informace o tomto smluvním vztahu včetně poskytnutí kopie smlouvy.
7. Uzavření této smlouvy bylo schváleno usnesením rady statutárního města Chomutova č. 162/22 ze dne 14.02.2022.

V Chomutově dne 10. 05. 2022


V Teplicích dne 02 -05- 2022

Povinná osoba:

Oprávněná osoba:

.....
JUDr. Marek Hrabáč, primátor
STATUTÁRNÍ MĚSTO CHOMUTOV

.....
Ing. Martin Matzek, ředitel investičního odboru
Severočeská vodárenská společnost a.s.



Severočeská vodárenská společnost a.s.
415 50 Teplice, Přítkovská 1689
IČ 49099469, DIČ CZ49099469
(27)


Usnesení RaMěst č. 162/22 z 14.02.2022

Věcná břemena

Rada statutárního města Chomutova

schvaluje

uzavření smlouvy o zřízení úplatného věcného břemene, služebnosti inženýrské sítě - práva vést vodovodní a kanalizační vedení, provozovat je a udržovat, jakož i provádět jeho úpravy ve stávající trase za účelem modernizace nebo zlepšení jeho výkonnosti, pokud takovou úpravou nedojde k rozšíření ochranného pásma nebo k omezení povinného nad stávající rámec, a to přes části pozemků p.č. 371/1, 372/1, 372/5, 372/9, 372/16, 372/17, 372/18, 372/19, 372/20, 372/21, 372/22, 372/24, 372/25, 372/26, 372/27, 372/28, 372/29, 372/30, 372/33, 372/34, 372/35, 404/2, 431/1, 461/9, 461/13, 461/15, 482/1 a 482/21 v k.ú. Chomutov II dle GP č. 3307-21/2022 za cenu 25.853,-Kč + DPH ve prospěch Severočeské vodárenské společnosti a.s., Přítkovská 1689, Teplice, 415 50, IČ 49099469.

GEOMETRICKÝ PLÁN pro vymezení rozsahu věcného břemene k části pozemku	Geometrický plán ověřil úředně oprávněný zeměměřický inženýr:		Stejnopis ověřil úředně oprávněný zeměměřický inženýr:	
	Jméno, příjmení <i>Ing. Jana Sasová</i>		Jméno, příjmení <i>Ing. Jana Sasová</i>	
	Číslo položky seznamu úředně oprávněných zeměměřických inženýrů <i>926/1995</i>		Číslo položky seznamu úředně oprávněných zeměměřických inženýrů <i>926/1995</i>	
	Dne: <i>13. ledna 2022</i> Číslo: <i>18/2022</i>		Dne: <i>18. ledna 2022</i> Číslo: <i>18/2022</i>	
Náležitosti a přesnosti odpovídá právním předpisům		Tento stejnopis odpovídá geometrickému plánu v elektronické podobě uloženému v dokumentaci katastrálního úřadu		
Vyhotovitel: <i>Petr Latinák-Geodetické práce Safaříkova 2836/26 430 03 Chomutov tel. 603546618</i>	Katastrální úřad souhlasí s očíslováním parcel.		Ověření stejnopisu geometrického plánu v listinné podobě.	
Číslo plánu: <i>3307-21/2022</i>	KÚ pro Ústecký kraj KP Chomutov Martina Iblová PGP-60/2022-503 2022.01.18 08:59:55 CET			
Okres: <i>Chomutov</i>				
Obec: <i>Chomutov</i>				
Kat. území: <i>Chomutov II</i>				
Mapový list: <i>DKM Chomutov 3-5/23,41</i>	Dosažením v lastovním pozemku byla poskytnuta možnost seznámit se v terénu s průběhem navrhovaných nových hranic které byly označeny předepsaným způsobem <i>viz seznam souřadnic</i>			

VÝKAZ DOSAVADNÍHO A NOVÉHO STAVU ÚDAJŮ KATASTRU NEMOVITOSTÍ

Dosavadní stav			Nový stav										
Označení pozemku parc. číslem	Vyměra parcely		Druh pozemku	Označení pozemku parc. číslem	Vyměra parcely		Druh pozemku	Typ stavby	Zpus. určení vyměr	Porovnání se stavem evidence právních vztahů			
	ha	m ²			Způsob využití	Způsob využití				Díl přechází z pozemku označeného v katastru nemovitostí	Číslo listu vlastnictví	Vyměra dílu	Označení dílu
					ha	m ²					ha	m ²	
371/1										371/1	1		
372/1										372/1	1		
372/5										372/5	1		
372/9										372/9	1		
372/16										372/16	1		
372/17										372/17	1		
372/18										372/18	1		
372/19										372/19	1		
372/20										372/20	1		
372/21										372/21	1		
372/22										372/22	1		
372/24										372/24	1		
372/25										372/25	1		
372/26										372/26	1		
372/27										372/27	1		
372/28										372/28	1		
372/29										372/29	1		
372/30										372/30	1		
372/33										372/33	1		
372/34										372/34	1		
372/35										372/35	1		
404/2										404/2	1		
431/1										431/1	1		
461/1										461/1	6355		
461/9										461/9	1		
461/13										461/13	1		

VÝKAZ DOSAVADNÍHO A NOVÉHO STAVU ÚDAJŮ KATASTRU NEMOVITOSTÍ														
Dosavadní stav				Nový stav										
Označení pozemku parc. číslem	Výměra parcely		Druh pozemku	Označení pozemku parc. číslem	Výměra parcely		Druh pozemku	Typ stavby	Zpus. určení	Porovnání se stavem evidence právních vztahů				
	ha	m ²	Způsob využití		Způsob využití	Zpusob využití	Zpusob využití	vyměr	Díl přechází z pozemku označeného v		Číslo listu vlastnictví	Výměra dílu		Označení dílu
									katastru nemovitosti	dřívější poz. evidenci		ha	m ²	
461/15										461/15	1			
461/31										461/31	6355			
482/1										482/1	1			
482/21										482/21	1			

Oprávněný : dle smlouvy

Druh věcného břemena dle smlouvy v rozsahu 1,55m a 1.58m od osy vodovodu na obě strany a 1.65m, 1,70 a 1,75m od

osy kanalizace na obě strany na části parcel č. 371/1, 372/1, 372/5, 372/9, 372/16, 372/17, 372/18,

372/19, 372/20, 372/21, 372/22, 372/24, 372/25, 372/26, 372/27, 372/28, 372/29, 372/30, 372/33,

372/34, 372/35, 404/2, 431/1, 461/1, 461/9, 461/13, 461/15, 461/31, 482/1, 482/21

Seznam souřadnic

Seznam souřadnic (S-JTSK)				
Číslo bodu	Souřadnice pro zápis do KN		Kód kv.	Poznámka
	Y	X		
2959-225	808483.23	990996.26	3	-----
2959-303	808491.16	990990.09	3	-----
2991-209	808393.63	990853.07	3	-----
3021-7	808510.15	990989.43	3	-----
1	808250.65	990694.41	3	-----
2	808250.20	990697.88	3	-----
3	808260.71	990695.73	3	-----
4	808262.04	990699.43	3	-----
5	808285.27	990726.67	3	-----
6	808292.88	990735.48	3	-----
7	808299.71	990743.62	3	-----
8	808305.89	990750.86	3	-----
9	808319.96	990767.79	3	-----
10	808323.27	990771.93	3	-----
11	808333.81	990784.16	3	-----
12	808346.68	990798.89	3	-----
13	808357.35	990811.23	3	-----
14	808384.50	990844.40	3	-----
15	808387.81	990841.28	3	-----
16	808395.64	990833.88	3	-----
17	808393.31	990831.41	3	-----
18	808497.08	990974.61	3	-----
19	808479.76	991001.77	3	-----
20	808482.63	991003.60	3	-----
21	808499.46	990977.21	3	-----
22	808420.33	990878.06	3	-----
23	808399.98	990854.67	3	-----
24	808436.83	990897.32	3	-----
25	808448.05	990910.28	3	-----
26	808450.23	990912.54	3	-----
27	808460.82	990924.82	3	-----
28	808479.10	990946.41	3	-----
29	808488.04	990957.10	3	-----
30	808500.99	990972.59	3	-----
31	808513.85	990988.18	3	-----
32	808533.73	991011.52	3	-----
33	808532.80	991012.31	3	-----
34	808399.43	990855.15	3	-----
35	808386.86	990845.00	3	-----
36	808372.12	990858.67	3	-----
37	808374.27	990860.98	3	-----
38	808259.80	990690.27	3	-----
39	808254.68	990688.90	3	-----
40	808253.89	990691.89	3	-----
41	808258.18	990693.03	3	-----
42	808272.08	990703.35	3	-----
43	808284.14	990717.67	3	-----
44	808290.47	990725.61	3	-----
45	808302.73	990740.25	3	-----
46	808310.90	990749.72	3	-----
47	808321.30	990761.79	3	-----
48	808332.42	990774.74	3	-----
49	808357.09	990803.71	3	-----
50	808384.49	990837.23	3	-----
51	808390.93	990831.41	3	-----
52	808392.03	990832.62	3	-----
54	808390.19	990844.18	3	-----
55	808385.55	990843.41	3	-----
56	808388.88	990847.43	3	-----

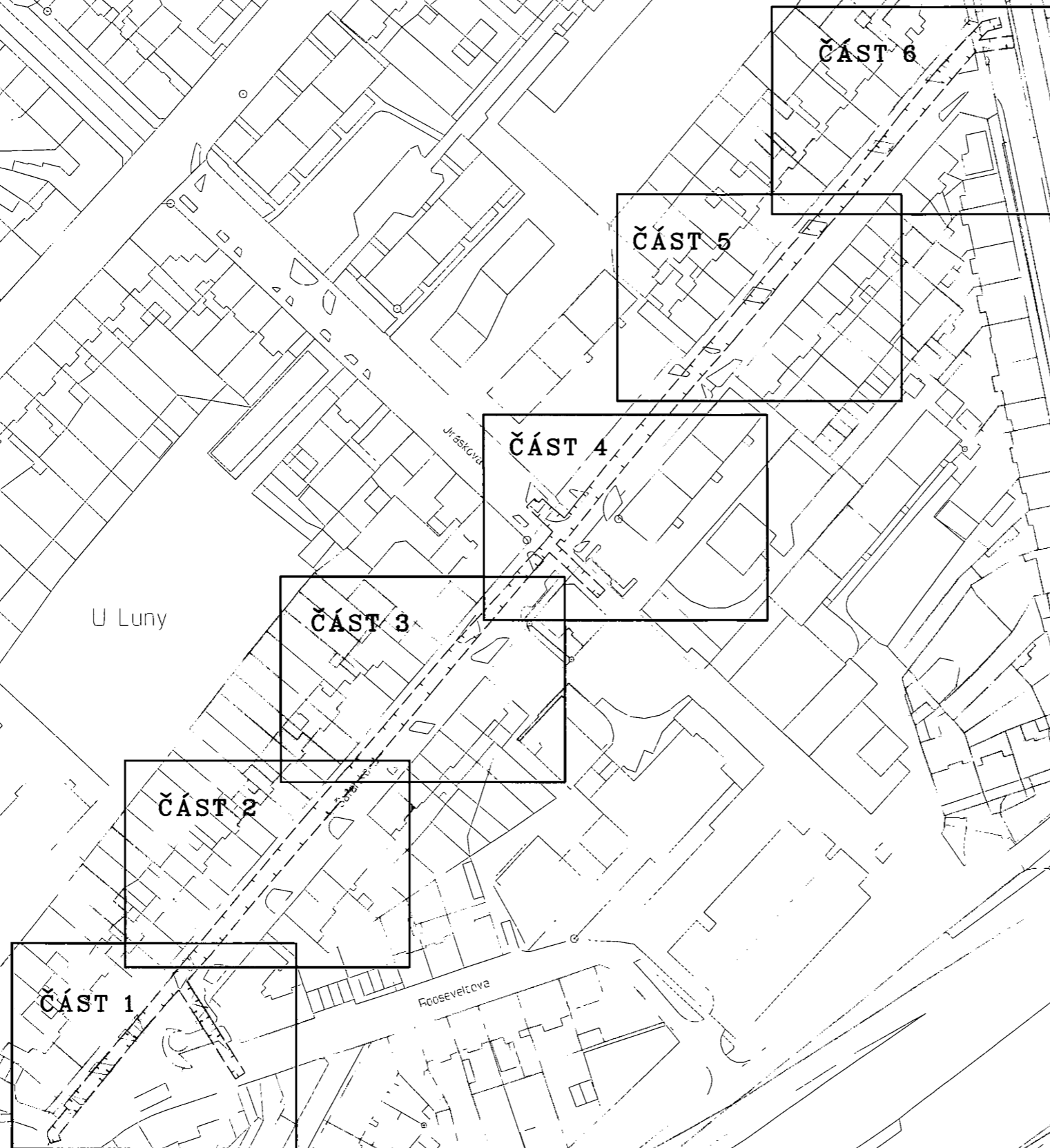
Seznam souřadnic

57	808423.14	990888.10	3	-----
58	808439.62	990907.71	3	-----
59	808453.19	990923.64	3	-----
60	808477.30	990951.55	3	-----
61	808489.67	990966.53	3	-----
62	808502.46	990980.48	3	-----
63	808509.00	990988.06	3	-----
64	808518.70	990999.94	3	-----
65	808538.56	991019.37	3	-----
66	808535.33	991020.31	3	-----
67	808538.56	991020.63	3	-----
68	808534.66	991021.85	3	-----
70	808537.65	991022.75	3	-----
100	808537.91	991022.15	3	Prusecik
101	808535.50	991015.62	6	Prusecik
102	808250.36	990696.62	3	Prusecik
103	808250.81	990694.43	3	Prusecik
104	808260.85	990691.39	6	Prusecik
105	808489.11	990987.06	3	Prusecik
106	808492.14	990988.69	3	Prusecik
107	808488.21	990988.48	3	Prusecik
108	808485.36	990992.93	3	Prusecik
109	808484.20	990994.74	3	Prusecik
110	808489.45	990992.91	3	Prusecik
111	808491.60	990983.17	3	Prusecik
112	808493.91	990985.92	3	Prusecik
113	808492.22	990982.21	3	Prusecik
114	808494.81	990978.15	3	Prusecik
115	808533.55	991011.30	3	Prusecik
116	808534.23	991014.06	3	Prusecik
117	808531.45	991008.84	3	Prusecik
118	808531.72	991009.16	3	Prusecik
119	808523.04	990998.97	3	Prusecik
120	808520.76	991002.47	3	Prusecik
121	808525.36	991001.70	3	Prusecik
122	808512.14	990991.88	3	Prusecik
123	808514.96	990989.49	3	Prusecik
124	808512.65	990992.50	3	Prusecik
125	808516.79	990991.63	3	Prusecik
126	808511.60	990985.45	3	Prusecik
127	808510.48	990989.83	3	Prusecik
128	808513.26	990987.47	3	Prusecik
129	808500.43	990971.92	3	Prusecik
130	808501.11	990972.74	3	Prusecik
131	808496.47	990967.19	3	Prusecik
132	808498.40	990969.49	3	Prusecik
133	808410.68	990867.48	3	Prusecik
134	808416.54	990873.90	3	Prusecik
135	808395.09	990833.30	3	Prusecik
136	808263.77	990694.50	3	Prusecik
137	808267.31	990705.55	3	Prusecik
138	808271.89	990703.15	3	Prusecik
139	808274.46	990706.17	3	Prusecik
140	808275.70	990707.65	3	Prusecik
141	808292.88	990728.49	3	Prusecik
142	808310.28	990749.01	3	Prusecik
143	808313.49	990752.73	3	Prusecik
144	808327.32	990768.80	3	Prusecik
145	808330.52	990772.53	3	Prusecik
146	808342.35	990786.40	3	Prusecik
147	808342.85	990786.98	3	Prusecik
148	808379.96	990851.40	3	Prusecik
149	808382.08	990853.73	3	Prusecik

Seznam souřadnic

150	808394.98	990849.87	3	Prusecik
151	808390.87	990849.79	3	Prusecik
152	808389.82	990832.41	3	Prusecik
153	808382.90	990835.28	3	Prusecik
154	808378.21	990829.54	3	Prusecik
155	808380.02	990831.76	3	Prusecik
156	808348.27	990793.36	3	Prusecik
157	808349.63	990794.95	3	Prusecik
158	808259.01	990699.04	3	Prusecik
159	808259.99	990694.96	3	Prusecik
160	808259.84	990695.62	3	Prusecik
161	808259.48	990699.10	3	Prusecik
162	808257.52	990698.84	3	Prusecik
163	808390.81	990838.44	3	Prusecik
164	808387.56	990834.46	3	Prusecik
166	808393.25	990847.81	3	Prusecik

Přehled grafického znázornění



ČÁST 1



ČÁST 2



ČÁST 3



ČÁST 4



483/1

432/3

372/1

432/2

482/1

482/21

372/33

372/3

432/1

482/20

372/34

431/9

324/1

432/4

431/27

372/35

372/36

431/26

431/1

23

2991-209

149

37

36

150

151

148

34

166

156

35

14

163

15

154

155

135

17

52

51

153

154

16

152

164

50

153

153

15

163

15

54

35

14

16

15

54

35

55

14

16

15

54

35

55

14

16

15

54

35

55

14

16

15

54

35

55

14

16

15

54

35

55

14

16

15

54

35

55

14

16

15

54

35

55

14

16

15

54

35

55

14

16

15

54

35

55

14

16

15

54

35

55

14

ČÁST 5



ČÁST 6



P
498

P
496

497

495

494

493

499

500

372/1

P
459/1

459/2

459/3

463

464

461/1

461/13 ost.kom.

461/15

461/21

461/2

461/22

914/9

V
914/1

529/2

461/9

38

104

136

103

3

4

158

159

160

161

162

V
372/25

140

139

138

42

V
372/26

141

44

142

5

V
372/27

45

1063

1063

1063

1158

7

131,10

10,63

43

127,72

372/7

461/1

461/15

461/21

461/2

461/22

914/9

11,54

14,44

13,09

4,28

14,44

13,09

11,09

9,10

10,16

2,57

1,91

1,91

10,88

1,51

1,51

1,89

1,89

1,89

10,28

10,28

10,28

10,28

10,28

10,28

10,28

10,28

10,28

10,28

10,28

10,28

10,28

10,28

10,28

10,28

10,28

10,28

10,28

10,28

10,28

10,28

10,28

10,28

10,28

10,28

10,28

10,28

10,28

10,28

10,28

10,28

10,28

10,28

10,28

10,28

10,28

10,28

10,28

10,28

10,28

10,28

10,28

10,28

10,28

10,28

10,28

10,28