



KAMENOLOMY ČR S.R.O.	
POLANECKÁ 849, 721 08 OSTRAVA-SVINOV	
DOŠLO	15-09-2006 620
K VYŘÍZENÍ	[REDACTED]
NA VĚDOMÍ	[REDACTED]

## STÁTNÍ BÁŇSKÁ SPRÁVA

### Obvodní báňský úřad v Brně

Č.j. 06709/2006/001/01

V Brně dne 12.9.2006

### POTVRZENÍ O ZAEVIDOVÁNÍ DOBÝVACÍHO PROSTORU

Na základě žádosti organizace KAMENOLOMY ČR s.r.o., Ostrava – Svinov, Polanecká č.p. 849, PSČ 721 08, IČ: 49452011, doložené notářským zápisem ze dne 13.6.2006, zn: N 746/2006 a NZ 640/2006, o uzavření smlouvy o fúzi sloučením mezi společnostmi KAMENOLOMY ČR s.r.o., Ostrava – Svinov, Polanecká č.p. 849, PSČ 721 08, IČ: 49452011 a Kamenolomy ČR Herous s.r.o., Lhota Rapotina 142, 679 01 Skalice nad Svitavou, IČ: 61853089 a právního důvodu výmazu společnosti Kamenolomy ČR Herous s.r.o., Lhota Rapotina 142, 679 01 Skalice nad Svitavou, IČ: 61853089, o zrušení společnosti bez likvidace s přechodem jmění na právního nástupce společnost KAMENOLOMY ČR s.r.o., Ostrava – Svinov, Polanecká č.p. 849, PSČ 721 08, IČ: 49452011, na kterou jako na univerzálního právního nástupce, přešlo jmění zanikající společnosti v plném rozsahu, mimo jiné i níže uvedeného dobývacího prostoru, který dnem 1.9.2006 přešel na organizaci

#### KAMENOLOMY ČR s.r.o.

Ostrava – Svinov, Polanecká č.p. 849, PSČ 721 08  
IČ: 49452011

Dobývací prostor

#### LHOTA RAPOTINA

evidenční číslo 7 0508,

nacházející se na katastrálním území:



Lhota Rapotina, Doubravice nad Svitavou a Újezd u Boskovic

v okrese: Blansko

o plošném rozsahu: 0,2746681 km<sup>2</sup>

stanoven pro dobývání: křemitého dioritu

Zaevidování změny dobývacího prostoru v evidenci dobývacích prostorů vedené Obvodním báňským úřadem v Brně bylo provedeno v souladu s vydaným oprávněním číslo: 38/2005, pro organizaci KAMENOLOMY ČR s.r.o., Ostrava – Svinov, Polanecká č.p. 849, PSČ 721 08, IČ: 49452011, vydané Obvodním báňským úřadem v Ostravě, pod č.j. 1828/2005-415.3/Ing.Ny/Nb, dne 29.3.2005, které nabylo právní moci dne 19.4.2005.



Rozdělovník:

1. Kamenolomy ČR Herous s.r.o., Lhota Rapotina 142, 679 01 Skalice nad Svitavou
2. KAMENOLOMY ČR s.r.o., Polanecká č.p. 849, 721 08 Ostrava – Svinov
3. Obecní úřad Lhota Rapotina, 679 01 SKALICE NAD SVITAVOU
4. Obecní úřad Doubravice nad Svitavou, náměstí Svobody 31, 679 11 Doubravice nad Svitavou
5. Obecní úřad Újezd u Boskovic, Újezd u Boskovic 66, 680 01 Újezd u Boskovic
6. Městský úřad Boskovice, Stavební úřad, Masarykovo nám. 1/2, 680 18 Boskovice
7. Krajský úřad Jihomoravského kraje, Odbor životního prostředí, Žerotínovo nám. 3/5, 602 00 Brno
8. Ministerstvo životního prostředí, odbor výkonu státní správy VII, Mezírka 1, 602 00 BRNO
9. Ministerstvo průmyslu a obchodu, odbor surovinové a energetické politiky, Na Františku 32, 110 15 PRAHA
10. Český báňský úřad v Praze, Kozí 4, PRAHA 1
11. Česká geologická služba - GEOFOND ČR, Odbor informací o nerostných surovinách, Kostelní 26, 176 06 PRAHA




[Redacted]  
 odborné způsobilý k výkonu funkce  
 dle ust. § 2 odst. 1 písm. m) a § 3 odst. 1 vyhl. č. 298/2005 Sb.  
 při hornické činnosti a činnosti prováděné hornickým způsobem  
 dle § 2 a § 3 zákona č. 61/1988 Sb.  
 Čj. osvědčení: SBS 31333/2017/ČBÚ-22 ze dne 6.10.2017

VYSVĚTLIVKY:

□ ZÁKLADNÍ PLOCHA

□ NEVYUŽÍVANÁ PLOCHA

KAMENOLOMY ČR s.r.o.			
KAMENOLOM LHOTA RAPOTINA / DP LHOTA RAPOTINA			
PACHTOVNÍ SMLOUVA č. 124071/2023			
MAPA PLOCH DOTČENÝCH HORNICKOU ČINNOSTÍ			
K 1.1.2023			
kat.území	Doubravice nad Svitavou	měřítko	1 : 2 500
kraj	Jihomoravský	datum	04/2022
zpracoval	[Redacted]		



679-20/65

Ústřední hospodářský orgán : ministerstvo stavebnictví  
 Orgán pověřený : Československý kamenoprůmysl-gen. ředitelství-Praha

## Rozhodnutí

..... jakožto ústřední hospodářský orgán  
Čs. kamenoprůmysl-generální ředitelství jakožto orgán pověřený  
 rozhodnutím ze dne ..... zn. 0285/65  
 k návrhu těžebního národního podniku býv. Jihomoravský průmysl kamene, Brno  
po posledním doplnění  
 ze dne 27. 7. 1965 zn. V/22/317/65 a na základě  
 výsledku místního komisionálního projednání ze dne 5. 5. 1966  
 stanoví ve smyslu § 21 odst. 2 zákona č. 41/1957 Sb. v dohodě s Ústředním báňským úřadem  
 v Praze těžebnímu národnímu podniku Štěrkovny a pískovny, Brno  
(dříve Jihomoravský průmysl kamene, Brno)

tento dobývací prostor:

1. Název dobývacího prostoru: L h o t a R a p o t i n a

Plošný rozsah: 13 ha 10 a 51 m<sup>2</sup>

Hranice dobývacího prostoru na povrchu jsou tvořeny stranami nepravidelného 7-mi  
sedmi

úhelníka s vrcholy určenými souřadnicemi udanými v platném souřadnicovém  
 systému (Křiovákově - Gauss - Krügerově):

Vrchol	X	Souřadnice:	Y
21	1,131.960,57		592.995,27
58	973,03		747,58
59	1,132.012,19		666,44
77	324,09		745,81
76	373,02		873,54
45	223,56		593.131,29
21	1,131.960,57		592.995,27

.....  
.....  
.....  
.....  
.....  
.....

Prostorové hranice dobývacího prostoru pod povrchem jsou určeny svislými rovinami vedenými povrchovými hranicemi.

Dobývací prostor se rozkládá na katastrálním území

obce: Lhota Rapotina okres: Blansko kraj: Jihomoravský

.....  
.....  
.....

2. Dobývací prostor se stanoví pro dobývání: křemitý diorit

V dobývacím prostoru byla (nebyla) zjištěna průmyslově dobývatelná ložiska

.....

Zásoby geologické 9,570.000 m<sup>3</sup> zahrnuté do dobývacího prostoru

byly schváleny KKZ výměrem č. j. 204-05/4-61 ze dne 16. 1. 1961

3. Omezení dobývání nebo zvláštní technické podmínky pro jeho provádění v místech uvedených v § 5 odstavce 4 vyhl. č. 260/1957 Ú. l.

1. Dodržet zák. č. 166/60 Sb. a vyhl. č. 17/61 Sb.

2. Při schvalování POPD, na základě provedeného zkušebního odstřelu, dimenzovat dílčí nálože tak, aby nedošlo k porušení vodovodu města Brna.

.....  
.....

Razítko a podpis ústř. hosp. orgánu:

.....

Čj. 079-20/1969

Souhlasí se

Náměstek p

V Praze, 28. 7. 69

Čj. 4445/1969

V Praze dne 8, září 1969

OSVĚDČENÍ O ZAEVIDOVÁNÍ DOBÝVACÍHO PROSTORU

Podle rozhodnutí Čs. kamenoprůmyslu, generální ředitelství, Praha  
čj. 0285/1965 ze dne 30. 5. 1969 byl národnímu podniku

Štěrkovny a pískovny, národní podnik, Brno  
dříve: Jihomoravský průmysl kamene, Brno

dobývací prostor:

L h o t a   -   R a p o t i n a

pro dobývání ložiska:      křemitý diorit  
nacházející se na kat. území: Lhota -Rapotina  
okres: Blansko              kraj: Jihomoravský

1782

o plošném rozsahu:      13 ha 10 a 51 m<sup>2</sup>


Tento dobývací prostor byl ve smyslu ustanovení § 27 odst. 1 zákona ze dne 5. července 1957 č. 41/1957 Sb., o využití nerostného bohatství (horní zákon) a ustanovení § 11 a následujících, vyhlášky Ústředního báňského úřadu ze dne 30. prosince 1957 č. 260/1957 Ú.l., kterou se vydávají podrobnější předpisy o dobývacích prostorech, o způsobu jejich stanovení a o jejich evidenci, vzat do evidence dobývacích prostorů a zaznamenán v evidenční knize:

"ložiska nevyhrazených nerostů, hodící se k průmyslovému dobývání"

díl: 7 folio: 506

O tom vyrozumívám:

1. Ministerstvo stavebnictví ČSR, odbor investiční politiky, Praha
2. GR Čs. kamenoprůmyslu, Praha
3. Odbor výstavby Jihomoravského KNV, Brno
4. ONV odbor výstavby, Blansko
5. Obvodní báňský úřad, Brno
6. Štěrkovny a pískovny, Brno



# Obvodní báňský úřad v Brně

Čejl 13, PSČ 601 42



Štěrkovna HEROUS spol. s r.o.  
Lhota Rapotina

679 11 [REDACTED]

VAS DOPIS ZNACKY / ZE DNE

NASE ZNACKA

VYRIZUJE / LINKA

BRNO

Věc:

1107/96-465-08 [REDACTED]

17.4.1996

Rozhodnutí Obvodního báňského úřadu v Brně ze dne 1.3.1996 o změně  
dobývacího prostoru /dále DP/ L H O T A R A P O T I N A.

Obvodní báňský úřad v Brně k návrhu organizace Štěrkovna HEROUS, společnost s r.o., podaného 25.8.1995 pod zn. 8/26/95/J, a na základě výsledku řízení o změně DP, konaného dne 18.10.1995,

## M Ě N Í

podle § 27 odst. 1 zákona č. 44/1988 Sb., o ochraně a využití nerostného bohatství /Horní zákon/, ve znění pozdějších předpisů, v dohodě s územním orgánem MŽP ČR v Brně, s orgánem územního plánu Oků v Blansku, se stavebním úřadem MěÚ v Blansku a odborem výstavby MěÚ v Boskovicích, organizací Štěrkovna HEROUS, společnost s r.o., IČO 49449109, se sídlem Lhota Rapotina, DP Lhota Rapotina o plošném obsahu 13,1051 ha, stanovený rozhodnutím GŘ Čs. kamenoprůmyslu Praha ze dne 30.5.1969 pod č.j. 0285/1965, evidovaný pod č. 70508, tak, že:

a/ plocha stávajícího DP se zvětšuje o 0,080675 km<sup>2</sup>,

Hranice DP tvoří nepravidelný osmiúhelník s vrcholy určenými souřadnicemi v platném souřadnicovém systému JTSK.

Seznam souřadnic vrcholů:

Označení vrcholu	Y/m/	souřadnice	X/M/
45	593 131,29	1 132 223,56	
21	592 995,27	1 131 960,57	

58	592 747,58	1 131 973,03
59	592 666,44	1 132 012,19
77	592 745,81	1 132 324,09
1-94	592 807,24	1 132 400,94
2-94	592 870,18	1 132 547,50
3-94	593 267,70	1 132 431,93

DP pod povrchem je omezen na bázi 310 m/m /úroveň výpočtu geolog. zásob/.

DP se nachází na kat. území obcí:

Obec	IČ ZÚJ	rozloha /km <sup>2</sup> /
Lhota Rapotina	581 925	0,208 725
Doubravice n/Sv.	581 542	0,002 635
Újezd u Boskovic	534 692	0,000 366

Kat. území	IČ FSÚ	Obec
Lhota Rapotina	681 148	Lhota Rapotina
Doubravice	631 329	Doubravice n.Sv.
Újezd z Boskovic	773 875	Újezd u Boskovic

Název a kód okresu:

Blansko, kód 3701

DP byl stanoven pro dobývání výhradního ložiska křemenného dioritu.

V DP nebyla zjištěna další ložiska nerostných surovin.

Geologické zásoby byly posouzeny v návaznosti na platná ustanovení horních předpisů v Komíně pro klasifikaci zásob ložisek nerostných surovin. Výměrem KKZ č.j. 31-05/3-75 ze dne 21.1.1975 byly schváleny zásoby ve výši 26 985 000 m<sup>3</sup>.



S dobýváním ložiska bylo započato v předcházejícím období v rámci dříve stanoveného DP.

Pro dobývání stanoví Obvodní báňský úřad v Brně další následující omezení nebo zvláštní technické podmínky:

1. Musí být dodržena podmínka z vyjádření MŽP ČR ÚO pro brněnskou oblast, která zní /citace/:

"Z hlediska ochrany výhradních ložisek nerostů nemáme námitek proti rozšíření předmětného DP z 13,1051 ha na celkových 21,1726 ha a s tímto rozšířením DP souhlasíme. Podmínkou našeho souhlasu je dodržení podmínek daných OkÚ Blansko-RŽP ve věci rekultivace vytěženého prostoru".  
/spis ze 4.12.1995, č.j. OBÚ 6411/95/.

2. Musí být dodrženy podmínky z vyjádření RŽP OkÚ v Blansku, které zní /citace/:

"Orgán ochrany přírody na základě § 77 odst. 1 zákona ČNR č. 114/92 Sb., o ochraně přírody a krajiny, po prostudování návrhu sanace a rekultivace vytěžených ploch nově navrženého DP Lhota Rapotina Vám sděluje, že nemá námitek k předloženému návrhu sanace a rekultivace vytěženého prostoru v nově rozšířeném DP Lhota Rapotina /vymezen polygonovými body 45, 76, 77, 1-94, 2-94, 3-94, 2/. Současně souhlasíme s rozšířením DP Lhota Rapotina, jelikož byly splněny podmínky našeho rozhodnutí č.j. RŽP/2982/94/Kn ze dne 3.1.1995."  
/Spis RŽP-192/96-Kn, 246/60 ze dne 13.2.1996, č.j. OBÚ 1035/96/.

3. Musí být dodrženy podmínky z vyjádření OHS Blansko, které zní /citace/:

"...Souhlasíme na základě dnešního jednání s rozšířením DP Lhota Rapotina dle předložené výkresové dokumentace. Před povolením a zahájením dobývací činnosti bude zpracována podrobná projektová dokumentace řešící mimo jiné způsob těžby, následné drcení a třídění kameniva, dopravu zpracovaného materiálu apod. Mimořádná pozornost bude věnována protiprašným opatřením zaměřeným na ochranu životního prostředí ve vztahu k obytné zástavbě okolních obcí i ve vztahu k ochraně zdraví pracovníků kamenolomu."  
/str. 3 protokolu OBÚ z jednání 18.10.1995/.

4. Musí být dodrženy podmínky z vyjádření OÚ a obce Lhota Rapotina, které zní /citace/:

"Obec Lhota Rapotina souhlasí se změnou stávajícího DP jak jsem s ním byl dne 18.10.1995 seznámen.

Připomínka:

- a/ V případě enormního zvětšení množství vytěžené horniny a její dopravy by toto škodilo obci Lhota Rapotina na silnici 374. Bude nutné dalším jednáním řešit. Provoz je nutno konzultovat se zpracovatelem urbanistické studie [REDACTED]

b/ Zabezpečit pro obec Lhota Rapotina dokladovou část PD."  
/Str. 3 protokolu OBÚ z jednání 18.10.1995/.

5. Musí být dodrženy podmínky z vyjádření ČD, s.o. stavební správa Olomouc, které zní /citace/:

"...Váš záměr nekoliduje s našimi zájmy na modernizaci tratě Brno - Česká Třebová a rozšíření lomu nezasahuje ostatně ani do ochranného pásma dráhy. Předpokládáme dále, že šíře ochranného pásma stanovená podle způsobu těžby orgánem státní báňské správy ve smyslu § 7 zák.č. 28/67 Sb. nezasahuje nebo nebude zasahovat do obvodu dráhy.

/spis č.j. SS/1-2061/94 ze dne 30.11.1994/.

6. Musí být dodrženy podmínky z vyjádření organizace Jihomoravská energetika, a.s. provozně obchodní správa Boskovice, které zní /citace/:

" K návrhu na rozšíření dobývacího prostoru na lokalitě Lhota Rapotina sdělujeme:

-V blízkosti zájmového území prochází stávající vedení vysokého napětí a je umístěna trafostanice. Také el. rozvodná zařízení mají zákonem č. 79/57 Sb. stanovená ochranná pásma /10m od krajního vodiče VN a 10m v okruhu trafostanice/.

- Požadujeme, aby dobývací prostor byl vymezen mimo tuto ochranná pásma.

- Pokud by zasahoval do výše uvedených ochranných pásem je třeba provést předložky dotčených el. rozvodných zařízení. Veškeré náklady spojené s případnou přeložkou uhradí investor stavby."  
/spis ze dne 3.11.1994./

7. Musí být dodrženy podmínky z vyjádření RRR OkÚ v Blansku, které zní /citace/:

"Rozšíření dobývacího prostoru se nedotkne stávající sil. sítě ani jejího ochranného pásma. Z hlediska silničního nemáme zásadních připomínek za předpokladu:

-pokud bude při těžbě nadměrně využívána a opotřebována státní komunikace nebo komunikace místního charakteru je třeba počítat s finanční částkou na provedení opravy nebo příp.zesílení krytu vozovky.,

-dále upozorňujeme, že je nutno zabezpečit vozidla převážející vytěžený materiál tak, aby nebyla znečišťována st. silnice. V případě nadměrného znečištění provede správce silnic SÚS Blansko úklid a náklad spojený s úklidem sil. tělesa vyúčtuje provozovatel.

- z hlediska výhledových tras komunikací dá vyjádření SSF Brno".

/spis zn. RRR 2675/94-Vs ze dne 26.10.1994/.

8. Musí být dodrženy podmínky z vyjádření vodohospodářského orgánu RŽP OkÚ Blansko, které zní /citace/:

- "...z hlediska vodohospodářského s navrženým řešením souhlasíme s tím, že pro povolení je třeba dle § 12 odst. 2 zák. ČNR č. 114/92 Sb. o ochraně přírody rozhodnutí oddělení ochrany přírody zdejšího referátu.

Správní řízení v dané záležitosti bylo zahájeno dne 24.10.1994." /spis č.j.: ŽP/Vod/2982/94-Ry ze dne 24.11.1994/.

9. Musí být dodrženy podmínky z vyjádření organizace Povodí Moravy Brno, a.s., které zní /citace/:

"... z hlediska směrného vodohospodářského plánu /SVP/ nemáme proti rozšíření dobývacího prostoru zásadních námitek. Upozorňujeme, že během těžby horniny nesmí dojít ke znečištění vod, zejména nesmí dojít ke znečištění vod ropnými látkami. Těžbou nesmí být dotčeny odtokové poměry v dané oblasti.

Toto stanovisko nenahrazuje vyjádření dle § 14 zák.138/73 Sb., které vydá příslušný vodohospodářský orgán..."

/spis zn. 203/12819/94 ze dne 2.11.1994/.

10. Musí být dodrženy podmínky z vyjádření organizace Správa a údržba silnic Blansko, které zní /citace/:

" Dle Vámi předložené situace 1 : 5000 vyplývá, že navržený dobývací prostor se nachází mimo ochranné pásmo silnice II/374- viz silniční zákon č. 55/84 Sb. V případě, že dojde ke schválenému rozšíření dobývacího prostoru, máme ke způsobu dobývání tyto zásadní podmínky:

- v uvedeném dobývacím prostoru nesmí dojít k soustředění povrchových vod a následně k jejich svedení k sil. tělesu silnice II/374,
- prováděnými clonovými odstřely nesmí dojít k ohrožení silničního provozu.

/spis zn. 925/94-Kop ze dne 3.11.1994/.

11. Musí být dodrženy podmínky z vyjádření ústavu archeologické památkové péče Brno, které zní /citace/:

"... k rozšíření dobývacího prostoru na lokalitě Lhota Rapotina sdělujeme, že z hlediska archeologické památkové péče nemáme vůči němu námitek. Z uvažovaného prostoru nejsou známy žádné archeologické lokality a vzhledem k přírodním podmínkám je přítomnost pravěkého osídlení téměř vyloučena. Přesto upozorňujeme na povinnost Vašeho podniku vyplývající ze zák.č. 20/1987 Sb. /§ 23 odst. 2/ ohlásit případné archeologické nálezy nejpozději do druhého dne Archeologickému ústavu v Brně nebo nejbližšímu muzeu." /spis č.j. 1015/94 ze dne 1.11.1994/.

12. Při povolování hornické činnosti podle POPD řešit problematiku dimenzování dílčí nálože na základě provedeného zkušebního odstřelu tak, aby nemohlo dojít k porušení vodovodu pro město Brno.
13. Dodržet platná ustanovení zákona č. 289/1995 Sb., o lesích a o změně a doplnění některých zákonů /lesní zákon/ a vyhlášky k zákonu o lesích.

Změna DP bude zaznamenána v evidenci Obvodního báňského úřadu v Brně pod č. 70508 po nabytí právní moci tohoto rozhodnutí.

Vydáním tohoto rozhodnutí se ruší rozhodnutí o stanovení DP Lhota Rapotina zn. 0285/65 ze dne 30.5.1969, vydané GŘ Čs. kamenoprůmyslu Praha.

Správní orgán uložil organizaci správní poplatků podle zák.č. 85/1994 Sb., o správních poplatcích, ve výši ████████ Kč, který byl uhrazen při řízení dne 19.2.1996 kolkovými známkami.


#### Poučení o odvolání:

Proti tomuto rozhodnutí lze podat podle § 53 zák.č. 71/1967 Sb., o správním řízení /správní řád/ ve lhůtě 15 dnů od jeho oznámení odvolání k ČBÚ v Praze prostřednictvím OBÚ v Brně.

#### Rozdělovník:

1. MŽP ČR ÚO pro brněnskou oblast, Žerotínovo nám. 33/5, Brno
2. Okresní úřad, RŽP, n. Republiky 1/1316, 678 27 Blansko
3. Okr. úřad RRR, n. Republiky 1/1316, Blansko
4. MěÚ, stav. úřad a ÚP, nám. Svobody 3, Blansko
5. MěÚ, odb. výst. a ÚP 680 18 Boskovice
6. Obecní úřad a obec Doubravice n/Sv. k rukám p. starosty  
679 11 Doubravice n.Sv.
7. Obecní úřad a obec Lhota Rapotina, k rukám p. starosty,  
679 11 p. Doubravice n./Sv.
8. Obecní úřad a obec Újezd u Boskovic, k rukám p. starosty,  
679 11 p. Doubravice n.Sv.

9. ČBÚ, Kozí 4, 110 01 Praha
10. MHČR, odbor sur. a geol. spr., Letenská č. 3, Praha
11. Okr. katastr. úř. Blansko
12. OHS, Mlýnská 2 678 01 Blansko
13. VUSS tř. kpt. Jaroše 25, 662 57 Brno
14. Stát. letecká inspekce Praha, letiště Ruzyně, 160 08 Praha 6
15. České radiokomunikace, a.s. Olšanská 3, 130 55 Praha 3
16. České dráhy, obl. řed. v Olomouci, 772 58 Olomouc
17. Český ústav ochr. přír. stř. Brno, Panská 7, 602 00 Brno
18. Jihomor. energetika, a.s. Lidická 36, 659 44 Brno
19. Povodí Moravy Brno, Dřevařská 11, 601 75 Brno
20. Správa a údržba silnic, Komenského 2, 678 11 Blansko
21. SPT Telecom, a.s. provoz přenosové techniky Brno, Bochořákova 13  
616 00 Brno
22. SPT Telecom, a.s. TO Blansko, Poříčí 20a, 678 10 Blansko
23. Vodárenská a.s., divize technická, Soběšická 156, 638 01 Brno
24. Ústav archeologické památkové péče, Mendlovo nám. 1a, 603 00 Brno
25. Okr. úř., ref. lesního hospodářství, ochr. přír. a zeměd., nám.  
Republiky 1/1316, 678 27 Blansko
26. XX
27. Štěrkovna Herous, s.r.o. 679 11 Doubravice n/Sv.



NABYLO PRÁVNÍ MOCI	①
DNE: 2.3.2001	
Podpis: [redacted]	[redacted]
Datum: 22.9.2004	[redacted]

## OBVODNÍ BÁŇSKÝ ÚŘAD BRNO

V Brně dne 15.2.2001

č.j. 6288/00

### ROZHODNUTÍ

Obvodní báňský úřad v Brně, jako věcně a místně příslušný orgán státní správy, k návrhu organizace

**Štěrkovna Herous, spol. s r.o.**  
**Lhota Rapotina, 679 11 Doubravice nad Svitavou**  
IČO: 49449109

#### m ě n í

podle ustanovení § 27 odst. 1 zákona č. 44/1988 Sb. o ochraně a využití nerostného bohatství v platném znění, v součinnosti s dotčenými orgány státní správy tj. s referátem regionálního rozvoje, Okresního úřadu v Blansku, nám. Republiky 1, 678 27 Blansko ze dne 20.9.2000, zn: RRR/1057/00-Se a v dohodě s orgány životního prostředí tj. referátem životního prostředí Okresního úřadu Blansko ze dne 16.10.2000, č.j. RŽP/2392/00-Ry a ze dne 18.10.2000, č.j. RŽP/2405/00/Bí, resp. ze dne 13.12.2000, č.j. OBÚ v Brně 6288/00 a na základě udělení předchozího souhlasu k podání návrhu na změnu ( rozšíření ) dobývacího prostoru Ministerstvem životního prostředí ze dne 28.2.2000, č.j. 860/594/200-POH, dobývací prostor

#### LHOTA RAPOTINA ev. č. 7 0508

o původním plošném obsahu 0,2117260 km<sup>2</sup> následovně.  
Obvodní báňský úřad v Brně

#### ruší

vrchol 77 a 1-94 dobývacího prostoru Lhota Rapotina,

#### Seznam zrušených souřadnic vrcholů

Vrchol	Souřadnice X	Souřadnice Y
77	1 132 324,09	592 745,81
1-94	1 132 400,94	592 807,24

## stanovuje

nové hranice dobývacího prostoru Lhota Rapotina, o plošném obsahu 0,27466807 km<sup>2</sup>, které tvoří nepravidelný obrazec o vrcholech 45, 21, 58, 59, 1 – 99, 2 – 99, V 5 – 73, V 6.D – 74, V 12 – 74, 2 - 94 a 3 - 94, které jsou určeny souřadnicemi v platném souřadnicovém systému JTISK.

### Seznam souřadnic vrcholů

Vrchol	Souřadnice X	Souřadnice Y
45	1 132 223,56	593 131,29
21	1 131 960,57	592 995,27
58	1 131 973,03	592 747,58
59	1 132 012,19	592 666,44
1 – 99	1 132 138,00	592 592,30
2 – 99	1 132 212,10	592 516,60
V 5 – 73	1 132 242,03	592 536,30
V 6.D – 74	1 132 353,55	592 594,36
V 12 – 74	1 132 552,96	592 865,61
2 - 94	1 132 547,50	592 870,18
3 - 94	1 132 431,93	593 267,70

Dobývací prostor je pod povrchem omezen svislými rovinami vedenými povrchovými hranicemi a výškové ohraničení je stanoveno na kotu 310 m.n.m.. Hranice dobývacího prostoru jsou navrženy tak, aby byly respektovány zájmy hospodárného dobývání výhradního ložiska nevyhrazeného nerostu křemenného dioritu a současně, aby byly respektovány zájmy dotčených právnických i fyzických osob, jichž se těžební činnost na ložisku dotýká. Současný návrh respektuje majetkoprávní vztahy k pozemkům dotčených hornickou činností.

- Dobývací prostor se nachází na katastrálních územích Lhota Rapotina na rozloze 0.23485890 km<sup>2</sup>, Doubravice nad Svitavou na rozloze 0.00263500 km<sup>2</sup> a Újezd u Boskovic na rozloze 0.03717417 km<sup>2</sup>.
- Dobývací prostor ( rozšířená část ) je stanoven na pozemcích p.č. 403/3, 397/4, 1270, 1268/3, 1272, 1342 v katastrálním území Lhota Rapotina a na pozemcích p.č. 789, 790/2, 793, 794, 796, 797/6, 1028, 790/1, 797/1, 797/3, 797/4, 797/5, 759/2 a 2028 v katastrálním území Újezd u Boskovic.
- Identifikační čísl kat. území Lhota Rapotina - 681148.
- Identifikační čísl kat. území Doubravice nad Svitavou - 631329
- Identifikační čísl kat. území Újezd u Boskovic - 773875
- Okres Blansko - kód okresu CZ0621.
- ZUJ obce Lhota Rapotina - 581925.
- ZUJ obce Doubravice nad Svitavou – 581542.
- ZUJ obce Újezd u Boskovic – 534692.

Dobývací prostor byl stanoven pro dobývání výhradního ložiska nevyhrazeného nerostu křemenného dioritu a byl stanoven rozhodnutím GŘ Čs. kamenoprůmyslu ze dne 30.5.1969 č.j. 0285/65 o výměře 0,131051 km<sup>2</sup>. Následně byl tento dobývací prostor rozhodnutím Obvodního báňského úřadu v Brně č. j. 1107/96-465-08 ze dne 17.4.1996 změněn ( zvětšen ) o 0,080675 km<sup>2</sup>, na celkovou výměru 0,211726 km<sup>2</sup>.

Přepočtem vytěžitelných zásob ve schváleném dobývacím prostoru Lhota Rapotina bylo k 31.12.1999 zjištěno celkem 14 539 000 m<sup>3</sup> bilančních volných zásob z celkového množství 24 889 000 m<sup>3</sup>.

Přepočtem vytěžitelných zásob v navrhovaném rozšíření dobývacího prostoru Lhota Rapotina bylo k 31.12.1999 zjištěno celkem 20 840 000 m<sup>3</sup> bilančních volných zásob z celkového množství 24 889 000 m<sup>3</sup>.

Ložisko je v současné době dobýváno, proto zdejší úřad nestanovuje termín započeti dobývání ve smyslu ustanovení § 3 odst. 1 vyhlášky č. 172/1992 Sb. o dobývacích prostorech.

Pro stanovení rozšířeného dobývacího prostoru Lhota Rapotina stanoví Obvodní báňský úřad v Brně následující

### podmínky:

1. Zůstávají v platnosti podmínky z rozhodnutí o stanovení ( rozšíření ) dobývacího prostoru Lhota Rapotina ze dne 28.7.1969 č.j. 079-20/1969 a ze dne 17.4.1991 č.j. 107/96-465-08.
2. Ložisko bude exploatováno tak, aby byly v dobývacím prostoru Lhota Rapotina vytěženy vyhodnocené zásoby nevyhrazeného nerostu křemenného dioritu v co nejvyšší míře ( podmínka Ministerstva životního prostředí, OVSS VII, ze dne 28.2.2000, č.j. 860/594/2000-POH ).
3. Na předmětném výhradním ložisku nejsou žádné pohledávky z hlediska neuhrazení nákladů geologickoprůzkumných prací do státního rozpočtu. Náklady na geologický průzkum výhradního ložiska Lhota Rapotina, ev. č. lož. 3 031000, byly hrazeny z prostředků státního rozpočtu. Dle přípisu MŽP, odboru 630 - geologie č. j. 566/630/00 z 21.2.2000, společnost splnila povinnost založenou na ustanovení § 44 vyhlášky MF ČR č. 205/1991 Sb. a uhradila do státního rozpočtu alikvotní část nákladů na geologický průzkum předmětného výhradního ložiska ve výši [REDAKCE] č ( podmínka Ministerstva životního prostředí, OVSS VII, ze dne 28.2.2000, č.j. 860/594/2000-POH ).
4. Přípomínku z vyjádření ze dne 16.10.2000 č.j. RŽP/2392/00-Ry z hlediska ochrany přírody, organizace vyřeší v rámci zpracování plánu sanace a rekultivace, který bude nedílnou součástí Plánu otvírky, přípravy a dobývání kamenolomu, pro rozšířenou část dobývacího prostoru Lhota Rapotina ( podmínka RŽP, OkÚ Blansko ze dne 13.12.2000, č.j. OBÚ v Brně 6288/00 ).
5. Dořešení pozemků určených k plnění funkcí lesa bude ze strany organizace řešeno předložením žádosti s-výpisem jednotlivých pozemků, u který není uvedena kultura, aby příslušný orgán ochrany lesního půdního fondu mohl určit pozemky určené k plnění funkce lesa. Následně organizace požádá o souhlas dle ustanovení § 49 odst. 2 písmena b) zákona č. 289/1995 Sb. ( podmínka RŽP, OkÚ Blansko ze dne 13.12.2000, č.j. OBÚ v Brně 6288/00 ).
6. Organizace doloží žádost o vyjádření k pozemků v dobývacím prostoru z hlediska zemědělského půdního fondu stavajícím plánem sanace a rekultivace na OkÚ RŽP Blansko ( podmínka RŽP, OkÚ Blansko ze dne 13.12.2000, č.j. OBÚ v Brně 6288/00 ).
7. Organizace bude při zpracování plánu otvírky, přípravy a dobývání kamenolomu, pro rozšířenou část dobývacího prostoru Lhota Rapotina, řešit dopravu vytěženého materiálu



mimo obec Újezd u Boskovic, bude řešit vybudování ochranných protiprachových a protihlukových zábran a posoudí zda jsou plněny podmínky dané v posudku na dokumentaci o hodnocení vlivů na životní prostředí, zpracované firmou Invest projekt s.r.o. v lednu 1999 ( podmínka obecního úřadu Újezd u Boskovic zn: OÚ/00 ze dne 30.10.2000, č.j. OBÚ v Brně 5879/00 ).

8. Organizace bude při zpracování plánu otvírky, přípravy a dobývání kamenolomu, pro rozšířenou část dobývacího prostoru Lhota Rapotina, řešit zajištění účinných protierozních opatření, tak jak uvedeno ve vyjádření RŽP OkÚ Blansko k udělení předchozího souhlasu vydaném pod č.j. RŽP 2470/99-Ry, ze dne 1.11.1999 ( podmínka RŽP OkÚ Blansko ze dne 16.10.2000 č.j. RŽP 2392/00-Ry, č.j. OBÚ v Brně 5879/00 ).
9. Organizace bude při zpracování plánu otvírky, přípravy a dobývání kamenolomu, pro rozšířenou část dobývacího prostoru Lhota Rapotina respektovat zachování trasy lokálního koridoru ÚSES daným územím ( podmínka RŽP OkÚ Blansko ze dne 16.10.2000 č.j. RŽP 2392/00-Ry).
10. Organizace bude při zpracování plánu otvírky, přípravy a dobývání kamenolomu, pro rozšířenou část dobývacího prostoru Lhota Rapotina respektovat ochranné pásmo vedení 22 kV a režimy v něm dle § 19 a § 45 odst. 4 zákona č. 222/94 Sb. ( v souladu s podmínkou Jihomoravské energetiky, a.s., ze dne 2.10.2000 zn: 5.145/0131/Op-10/2000, č.j. OBÚ v Brně 5879/00 ).
11. Organizace dodrží podmínky z vyjádření referátu regionálního rozvoje OkÚ v Blansku, které zní /citace/: „Rozšíření dobývacího prostoru se nedotkne stávající silniční sítě ani jejího ochranného pásma. Z hlediska silničního nemáme zásadních připomínek za předpokladu: Pokud bude při těžbě nadměrně využívána a opotřebována státní komunikace nebo komunikace místního charakteru je třeba počítat s finanční částkou na provedení opravy nebo příp.zesílení krytu vozovky. Dále upozorňujeme, že je nutno zabezpečit vozidla převážející vytěžený materiál tak, aby nebyla znečišťována st. silnice. V případě nadměrného znečištění provede správce silnic SÚS Blansko úklid a náklad spojený s úklidem sil. tělesa vyúčtuje provozovatel ( podmínka SÚS Blansko ze dne 6.10.2000, zn: TSÚ/567/00-PoA ).
12. Organizace dodrží podmínky z vyjádření organizace Správa a údržba silnic Blansko, které zní /citace/: „Dle Vámi předložené situace 1 : 5000 vyplývá, že navržený dobývací prostor se nachází mimo ochranné pásmo silnice II/374 viz. silniční zákon č. 55/84 Sb. V případě, že dojde ke schválenému rozšíření dobývacího prostoru, máme ke způsobu dobývání tyto zásadní podmínky: V uvedeném dobývacím prostoru nesmí dojít k soustředění povrchových vod a následně k jejich svedení k sil. tělesu silnice II/374, prováděnými clonovými odstřely nesmí dojít k ohrožení silničního provozu ( podmínka SÚS Blansko ze dne 6.10.2000, zn: TSÚ/567/00-PoA ).
13. Pozemky dotčené hornickou činností budou směněny za jiné vhodné pro zemědělskou činnost a to nejpozději před schválením plánu otvírky, přípravy a dobývání, dle metodického pokynu Pozemkového fondu ČR číslo 2/2 Převody nemovitostí, část 2/2/1 Směnné smlouvy ( v souladu s podmínkou Pozemkového fondu České republiky, ze dne 12.4.2000, zn: N 12534/00, č.j. OBÚ v Brně 5879/00 ).
14. Organizace před projednáváním POPD na rozšířenou část dobývacího prostoru zpracuje zhodnocení vlivů na životní prostředí a mimo jiné znovu posoudí dopady těžby na životní prostředí obce a bude řešit ochranu lesa na pozemcích obce. ( podmínka obce Lhota Rapotina a obce Újezd u Boskovic ze dne 13.12.2000 č.j. OBÚ v Brně 6288/00 ).
15. Organizace při zpracování POPD na rozšířenou část dobývacího prostoru bude respektovat ochranné pásmo dálkových podzemních kabelů. ( podmínka z vyjádření Českého TELECOMU, a.s., ze dne 9.10.2000 a ze dne 4.10.2000 zn: 03191/0/BK/K ).

## Odůvodnění

Podáním organizace Štěrkovna Herous, spol. s r.o., Lhota Rapotina, 679 11 Doubravice nad Svitavou ze dne 21.11.2000, č.j. 5879/00, bylo u Obvodního báňského úřadu v Brně zahájeno řízení o změně dobývacího prostoru Lhota Rapotina, ev. č. 7 0508, v okrese Blansko, ve smyslu ustanovení § 28 odst. 1 a odst. 9 zákona č. 44/1988 Sb. o ochraně a využití nerostného bohatství, v platném znění.

Návrh na změnu dobývacího prostoru doložila organizace předepsanou dokumentací dle ustanovení § 2 vyhlášky č. 172/1992 Sb. o dobývacích prostorech, ve dvou vyhotoveních, zpracovanou oprávněným projektantem Ladislavem Polákem. Mapy povrchové situace zpracované podle odstavce 4 písmena a) citované vyhlášky a údaje podle odstavce 4 písmena b) citované vyhlášky, ověřil hlavní důlní měřič Ladislav Polák. Ověřená mapa povrchové situace byla předložena v 9 vyhotoveních.

Návrh na změnu dobývacího prostoru Lhota Rapotina byl dále doložen doklady o projednání zájmů chráněných podle zvláštních předpisů se státními orgány, fyzickými a právními osobami, jimž přísluší ochrana těchto zájmů:

1. Rozhodnutí Ministerstva životního prostředí, odboru výkonu státní správy VII o udělení předchozího souhlasu k podání návrhu na změnu dobývacího prostoru Lhota Rapotina ze dne 28.2.2000, č.j. 860/594/2000-POH.
2. Vyjádření Ministerstva životního prostředí, odboru výkonu státní správy VII ze dne 3.11.2000, č.j. 560/2866/00-POH které je souhlasné bez připomínek.
3. Vyjádření obce a obecního úřadu Újezd u Boskovic ze dne 30.10.2000, je podmíněčně souhlasné. Vyjádřené požadavky jsou zaměřeny na vlastní hornickou činnost, z toho důvodu jsou organizaci uloženy jako podmínka č. 7 tohoto rozhodnutí, které je nutné respektovat při zpracování POPD a projednání hornické činnosti.
4. Vyjádření obce a obecního úřadu Doubravice nad Svitavou ze dne 4.10.2000, je souhlasné bez připomínek.
5. Vyjádření Okresního úřadu Blansko, referátu životního prostředí ze dne 16.10.2000, č.j.:RŽP/2392/00-Ry, je souhlasné při respektování uvedených podmínek. Vodohospodářská podmínka je uvedena v podmínkách tohoto rozhodnutí jako podmínka č. 8 a požadavek ochrany přírody je uveden v podmínkách tohoto rozhodnutí jako podmínka č. 9.
6. Souhlasné stanovisko Okresního hygienika Blansko ze dne 15.11.2000. zn: 9049-31/00/dr.Ří. je souhlasné bez připomínek.
7. Souhlasné stanovisko referátu regionálního rozvoje. Okresního úřadu Blansko ze dne 20.9.2000, zn: RRR/1057/00-Se. které bylo bez připomínek.
8. Souhlasné vyjádření Jihomoravské energetiky, a.s. ze dne 2.10.2000 zn: 5.145/0131/Op-10/2000, je souhlasné s požadavkem respektování ochranného pásma vedení 22 kV. požadavek je uveden v podmínkách tohoto rozhodnutí jako podmínka č. 10.
9. Vyjádření Povodí Moravy, akciová společnost, Dřevařská 11, 601 75 Brno, ze dne 27.9.2000 zn: 203/14577/00, které je bez připomínek.
10. Vyjádření SÚS Blansko ze dne 6.10.2000 zn: TSÚ/567/00-PoA je podmíněčně souhlasné. Podmínky jsou uvedeny v podmínkách tohoto rozhodnutí jako podmínka č. 11 a č. 12.
11. Vyjádření Českého TELECOMU, a.s., o neexistenci podzemních telekomunikačních vedení a zařízení ze dne 9.10.2000 a o existenci nových dálkových kabelů v těsné blízkosti zájmového území ze dne 4.10.2000 zn: 03191/0/BK/K. Podmínka je zohledněna v podmínce tohoto rozhodnutí jako podmínka č. 15.

12. Vyjádření Pozemkového fondu České republiky, Výkonný výbor - sekce správy nemovitostí, Ve Smečkách 33, 110 00 Praha 1, ze dne 12.4.2000, zn: N 12534/00 je souhlasné za podmínky uvedené v podmínkách tohoto rozhodnutí jako podmínka č. 13.

Organizace doložila ve smyslu ustanovení § 28 odst. 1 zákona ČNR č. 44/1988 Sb. o ochraně a využití nerostného bohatství, v platném znění:

- a.) Rozhodnutí o stanovení chráněného ložiskového území ze dne 25.2.1993 pod č.j. 156/1/ÚOBR/93-3/St..
- b.) Předchozí souhlas Ministerstva životního prostředí k podání návrhu na změnu ( rozšíření ) dobývacího prostoru Lhota Rapotina ze dne 28.2.2000, č.j. 860/594/200-POH v němž byly stanoveny tři podmínky, které byly organizací a tímto rozhodnutím naplněny.
- c.) Doklad, že může vykonávat hornickou činnost – oprávnění vydané Obvodním báňským úřadem v Brně, ev. č. 365 pod č.j. 08-1000/95-415.2.
- d.) Doklady a dokumentaci stanovenou prováděcími předpisy – viz. výše.
- e.) Seznam organizací a občanů, kteří přicházejí v úvahu jako účastníci řízení a byli navrhovateli známi, ze dne 21.11.2000, č.j. 5879/00.

Při ústním jednání podaly níže uvedení účastníci řízení a dotčené orgány státní správy tato stanoviska:

1. Vyjádření RŽP OkÚ Blansko:

Zůstává v platnosti vyjádření ze dne 16.10.2000 pod č.j. RŽP /2392/00-Ry.

- Připomínka z hlediska ochrany přírody bude vyřešena v rámci zpracování plánu sanace a rekultivace, který je nedílnou součástí Plánu otvírky, přípravy a dobývání pro rozšířenou část DP Lhota Rapotina.
  - Dořešení PUPFL bude ze strany organizace řešena předložením žádosti s výpisem jednotlivých pozemků u, který není uvedena kultura, aby příslušný orgán ochrany LPF mohl určit pozemky PUPFL. Následně organizace požádá o souhlas dle § 49 odst. 2 písmena b) zák. č. 289/1995 Sb.
  - Organizace doloží žádost o vyjádření k pozemků v DP z hlediska ZPF stávajícím plánem sanace a rekultivace na OkÚ RŽP Blansko.
- Podmínky vyjádření jsou zohledněny v podmínkách tohoto rozhodnutí jako podmínky č. 4, č. 5 a č. 6.*

2. Vyjádření za obecní úřad a obec Lhota Rapotina:

Obec Lhota Rapotina souhlasí s projednávanou změnou DP Lhota Rapotina dle předložené dokumentace za předpokladu splnění podmínky zpracování EIA-před projednáváním POPD na rozšířenou část dobývacího prostoru. EIA mimo jiné znovu posoudí dopady těžby na životní prostředí obce. Dále požadujeme při zpracování POPD řešení ochrany lesa na pozemcích obce.

*Podmínky vyjádření jsou zohledněny v podmínkách tohoto rozhodnutí jako podmínka č. 17.*

3. Vyjádření za obecní úřad a obec Újezd u Boskovic:

Obec Újezd u Boskovic souhlasí s projednávanou změnou DP Lhota Rapotina dle předložené dokumentace za předpokladu splnění podmínky zpracování EIA před

projednáváním POPD na rozšířenou část dobývacího prostoru. EIA mimo jiné znovu posoudí dopady těžby na životní prostředí obce. Dále požadujeme posunutí hranice dobývacího prostoru cca o 10 m od navržené hranice směrem k lomu, z důvodu ochrany a narušení stability stávající komunikace Újezd – Doubravice.

*Podmínky vyjádření jsou zohledněny v podmínkách tohoto rozhodnutí jako podmínka č. 17. K požadavku posunutí hranice dobývacího prostoru směrem k lomu zdejší úřad konstatuje, že by tímto aktem došlo k porušení ustanovení § 30 zákona ČNR č. 44/1988 Sb. o ochraně a využití nerostného bohatství, v platném znění ve smyslu hospodárného využívání výhradních ložisek.*

Organizace, která má právo výhradní ložisko dobývat, projednala návrh na změnu dobývacího prostoru s orgány státní správy a fyzickými a právníckými osobami jejichž zájmů se změna dobývacího prostoru dotýká. Tyto orgány, fyzické a právnícké osoby byly povinny dle ustanovení § 27 odst. 5 zákona č. 44/1988 Sb. o ochraně a využití nerostného bohatství ( horní zákon ) v platném znění, své připomínky, požadavky a stanoviska uplatnit do 13.12.2000 u organizace, která o změnu dobývacího prostoru požádala.

Obvodní báňský úřad oznámil zahájení řízení o změnu dobývacího prostoru dotčeným orgánům státní správy a všem známým účastníkům řízení v řádné lhůtě před ústním jednáním a nařídil ústní jednání spojené s místním šetřením. Současně upozornil účastníky, že své připomínky a návrhy mohou uplatnit nejpozději při ústním jednání, jinak k nim nemusí být přihlédnuto. K řešení otázky změny hranic dobývacího prostoru byly Obvodním báňským úřadem v Brně obesláni účastníci řízení jejichž práva a právem chráněné zájmy byly zvětšením hranic dobývacího prostoru Lhota Rapotina přímo dotčeni. Majitelé pozemků v nedotčené části dobývacího prostoru, tímto nebyli ze strany Obvodního báňského úřadu v Brně přizváni k jednání z důvodu, že nebyli na svých právech dotčeni. Proto bylo rozhodnuto tak, jak je výše uvedeno.

Správní poplatek byl stanoven ve výši ████████ Kč dle zmocnění položky č. 58 zákona č. 368/1992 Sb. v platném znění. Poplatek byl uhrazen kolkovou známkou, ve výši ████████ Kč, č.j. 5879/00 a je vylepena na originálu rozhodnutí.

V příloze zdejší úřad vrací jedno vyhotovení změny dobývacího prostoru Lhota Rapotina opatřené doložkou zdejšího úřadu.

Po nabytí právní moci bude v evidenci zdejšího úřadu vyznačena změna dobývacího prostoru Lhota Rapotina.

#### Poučení

Proti tomuto rozhodnutí lze podat podle § 53 zák. č. 71/1967 Sb. o správním řízení, odvolání k Českému báňskému úřadu v Praze, prostřednictvím Obvodního báňského úřadu v Brně ve lhůtě 15 dnů ode dne jeho doručení.

Rozdělovník:

*účastníci řízení - doručenska do vlastních rukou*

1. Štěrkovna Herous, spol. s r.o., Lhota Rapotina, 679 11 Doubravice nad Svitavou
2. Obec Lhota Rapotina, k rukám pana starosty, 679 11 Doubravice nad Svitavou
3. Obec Újezd u Boskovic, k rukám pana starosty, 680 01 Újezd u Boskovic
4. Obec Doubravice nad Svitavou, k rukám pana starosty, nám. Svobody 31, 679 11 Doubravice nad Svitavou
5. Pozemkový fond české republiky, Výkonný výbor - sekce správy nemovitostí, Ve Smečkách 33, 110 00 Praha 1
6. Jihomoravská energetika a.s., Lidická 36, 659 44 Brno

*dotčené orgány státní správy a samosprávy - doručenska*


7. Obecní úřad Lhota Rapotina, 679 11 Doubravice nad Svitavou + mapová příloha
8. Obecní úřad Újezd u Boskovic, 680 01 Újezd u Boskovic + mapová příloha
9. Obecní úřad Doubravice nad Svitavou, nám. Svobody 31, 679 11 Doubravice nad Svitavou + mapová příloha
10. Ministerstvo životního prostředí, odbor výkonu státní správy VII, Mezírka 2, 602 00 Brno + mapová příloha
11. Okresní hygienická stanice Blansko, Mlýnská 2, 678 27 Blansko
12. Okresního úřadu v Blansku, k rukám přednosta úřadu, Referát životního prostředí, nám. Republiky 1, 678 27 Blansko + mapová příloha
13. Okresního úřadu v Blansku, k rukám přednosta úřadu, Referát regionálního rozvoje, nám. Republiky 1, 678 27 Blansko + mapová příloha
14. Městský úřad Boskovice, odbor výstavby, 680 18 Boskovice + mapová příloha
15. Povodí Moravy, akciová společnost, Dřevařská 11, 601 75 Brno
16. Správa a údržba silnic, Komenského 2, 678 11 Blansko
17. Českého TELECOM, a.s., Oblast Morava, Jana Babáka 11, 662 95 Brno

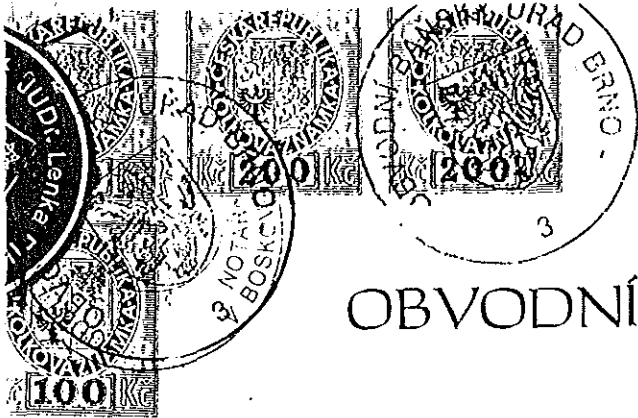
*na vědomí - obvyčejně*

18. Český báňský úřad v Praze, Kozí 4, PRAHA 1 + mapová příloha
19. Ministerstvo průmyslu a obchodu ČR, Na Františku 32, 110 15 PRAHA
20. Ministerstvo životního prostředí, Vršovická 65, PRAHA 10
21. GEOFOND ČR, Odbor informací o nerostných surovinách, Kostelní 26, 176 06 PRAHA + mapová příloha
22. Katastrální úřad Blansko, 678 11 Blansko + mapová příloha

Ověřuji, že tento opis souhlasí doslovně  
s prvopisem listiny z níž byl pořízen  
složeným z 8 listů, v němž  
nebyly provedeny změny, doplňky, vsuvky  
nebo škrty, které by mohly zeslabit jeho  
věrohodnost. Tento opis je úplný  
a obsahuje 8 listů.

V Boskovicích dne 3. 11. 2012





OPIS



NABÝLO PRÁVNÍ MOCI

DNE: 27. 4. 2005

①

## OBVODNÍ BÁŇSKÝ ÚŘAD BRNO

V Brně dne 1.4.2005

č.j. 08-818/05-511-Kul-II.vyř.

### ROZHODNUTÍ

Obvodní báňský úřad v Brně, jako věcně a místně příslušný orgán státní správy, podle ustanovení § 10 odst. 1 a § 17 odst. 4 zákona ČNR č. 61/1988 Sb., o hornické činnosti, výbušninách a o státní báňské správě, v platném znění, a podle ustanovení § 8 vyhlášky ČBÚ č. 104/1988 Sb., o racionálním využívání výhradních ložisek, o povolování a ohlašování hornické činnosti a ohlašování činností prováděné hornickým způsobem, v platném znění, k žádosti organizace

**Kamenolomy ČR Herous, s.r.o.**  
**Lhota Rapotina 142, PSČ 679 01**  
**IČ: 618 53 089**

podané dne 30.11.2004 (č.j. OBÚ v Brně.8495/04) a doplnění ze dne 13.1.2005 (č.j. OBÚ v Brně 247/05), na základě výsledku ústního jednání a místního šetření dne 3.2.2005 (č.j. OBÚ v Brně 08-818/05-511-Kul)

**povoluje**

A) podle ustanovení § 10 odst. 1 zákona č. 61/1988 Sb., o hornické činnosti, výbušninách a o státní báňské správě, v platném znění, a § 8 vyhlášky č. 104/1988 Sb., o racionálním využívání výhradních ložisek, o povolování a ohlašování hornické činnosti a ohlašování činností prováděné hornickým způsobem, v platném znění,

**hornickou činnost (dále HČ) – otvírku, přípravu a dobývání výhradního ložiska v dobývacím prostoru (dále DP) Lhota Rapotina, ev.č. 7 0508,**

za těchto

**podmínek:**

1. HČ musí být realizována podle schváleného plánu otvírky, přípravy a dobývání (POPD) z listopadu 2004 „Lom Lhota Rapotina“ včetně doplnění „Otvírka, příprava a dobývání výhradního ložiska nevyhrazeného nerostu křemenného dioritu Lhota Rapotina v dobývacím prostoru Lhota Rapotina“ (č.j. OBÚ v Brně 247/05).

2. HČ se povoluje výhradně na pozemcích p.č. v hranicích DP  
 na k.ú. Lhota Rapotina: 397/4, 397/5, 397/7, 403/3, 406/1, 406/2, 406/3, 406/4, 406/5,  
 408, 410, 420/3, 1234/2, 1268/2, 1269/3, 1270, 1272, 1274, 1275, 1342,  
 na k.ú. Újezd u Boskovic: 797/1, 797/3, 797/4, 797/5, 797/6, 759/2, 759/7, 759/8, 759/9,  
 1028,  
 na k.ú. Doubřavice nad Svitavou: 2909/1, 2909/2, 2909/3,  
 na pozemcích p.č. vně hranic DP pro odval na k.ú. Doubřavice nad Svitavou: 799, 801,  
 802, 805, 806,  
 které jsou ve vlastnictví oprávněné těžební organizace nebo pro které byly vyřešeny  
 majetkoprávní vztahy uzavřením smluv a dohod s jejich vlastníky, a pro které jsou  
 závazné omezující hranice jejich rozsahu podle mapové dokumentace „Lom Lhota  
 Rapotina, plán otvírky, přípravy a dobývání ložiska – situace pozemků dotčených  
 plánovanou HČ a souřadnice lomových bodů hranice plánované HČ“, č. výkresu 2.10,  
 měřítko 1 : 2000, z 03/2005, a to:

- pro dobývání ložiska:

vrchol	souřadnice	
	y	x
2501 = 21	1 131 960,57	592 995,27
2502 = 58	1 131 973,03	592 747,58
2503 = 59	1 132 012,19	592 666,44
2504 = 1 - 99	1 132 138,00	592 592,30
2505 = 2 - 99	1 132 212,10	592 516,60
2506 = V5 - 73	1 132 242,03	592 536,20
2507 = V.6D - 74	1 132 353,55	592 594,36
2508	1 132 379,80	592 626,10
2509	1 132 354,40	592 654,10
2510	1 132 367,40	592 731,50
2511	1 132 383,20	592 802,80
2512	1 132 417,90	592 820,90
2513	1 132 542,40	592 879,60
2514 = 3 - 94	1 132 431,93	593 267,70
2515 = 45	1 132 223,56	593 131,29



- pro rekultivace vnější výsypky:

vrchol	souřadnice	
	y	x
2521	1 132 446,40	592 591,50
2522	1 132 459,80	592 526,70
2523	1 132 495,40	592 496,40
2524	1 132 523,90	592 516,50
2525	1 132 544,90	592 542,70
2526	1 132 563,20	592 573,70
2527	1 132 564,50	592 593,00
2528	1 132 549,60	592 623,70
2529	1 132 526,60	592 643,20
2530	1 132 494,20	592 619,00
2531	1 132 471,20	592 608,80

- pro rekultivační výsadbu dřevin:

vrchol	souřadnice	
	y	x
2512	1 132 417,90	592 820,90
2516	1 132 412,20	592 777,80
2517	1 132 411,20	592 747,60
2518	1 132 425,80	592 694,90
2519 = V12 - 74	1 132 552,96	592 865,61
2520 = 2 - 94	1 132 547,50	592 870,18
2513	1 132 542,40	592 879,60

3. Před zahájením realizování HČ na pozemku p.č. 397/7 podle povoleného POPD v.součinnosti s PF ČR a LČR, s.p., dořešit vlastnictví k tomuto pozemku.
4. V souladu s platnými ustanoveními § 31 horního zákona č. 44/1988 Sb., v platném znění, zajistit při realizaci povolené HČ ve stanoveném DP provádění potřebné průzkumné činnosti.
5. Při HČ budou nasazována a provozována technická zařízení v souladu s platnými horními a zvláštními předpisy včetně vyhlášky ČBÚ č. 392/2003 Sb., která se týká těchto zařízení.
6. V návaznosti na vyhodnocené zásoby výhradního ložiska v daném DP je těžební báze pro dobývání stanovena na úroveň 310 m n.m.

7. V kapitole 1.3.1 na str. 17 technické zprávy POPD se chybný údaj o šíři pracovní lávky upřesňuje v souladu s doplňující dokumentací (č.j. OBÚ v Brně 247/05) na hodnotu 15 m.
8. Budou plněny podmínky a rozhodnutí Krajského úřadu Jihomoravského kraje, odbor životního prostředí a zemědělství o udělení výjimky k ochraně zvláště chráněných druhů živočichů (rozhodnutí č.j. JMK 11496/2004 OŽPZ/Kom ze dne 14.10.2004), a to (citace):
- „Nejpozději v předjaří roku 2005 bude dotčená lokalita s výskytem ropuchy obecné (Bufo bufo) odvodněna tak, aby před sezónou rozmnožování obojživelníků nebyla v tůni voda.“
  - „Žadatel zajistí odchyt obojživelníků migrujících do tůní a jejich přenesení na náhradní lokalitu (vhodnost použitelné metody bude konzultovat s odborníky ze Správy CHKO Moravský kras či AOPK ČR, středisko Brno.“
  - „V rámci postupné realizace předloženého plánu sanace a rekultivace jako součásti schváleného Plánu otvírky, přípravy a dobývání výhradního ložiska bude do konce roku 2006 vybudována nová náhradní mokřadní lokalita v místě současné skládky hlušiny z lomu Lhota Rapotina.“
9. Budou plněny podmínky z rozhodnutí MŽP Praha k ochraně zvláště chráněných druhů živočichů (rozhodnutí č.j. MŽP/9763/04-620/1183/04-V1360 ze dne 27.9.2004), a to (citace):
- „Nejméně týden před zahájením trhacích prací oznámí žadatel písemně záměr správě CHKO Moravský kras a bude respektovat její připomínky a doporučení.“
  - „Během měsíce února bude lokalita odvodněna tak, aby před sezónou rozmnožování obojživelníků nebyla v tůni voda.“
  - „Investor zajistí odchyt obojživelníků migrujících do tůně a přenesení na náhradní lokalitu. Transport bude probíhat za dozoru specialisty, určeného Správou CHKO Moravský kras.“
  - „V rámci sanace a rekultivace po ukončení těžby bude vybudována další náhradní lokalita pro obojživelníky v místě současné skládky.“
10. Budou plněny podmínky z vyjádření Jihomoravská energetika, a.s., k ochrannému pásmu venkovního vedení VN 22 kV (spis zn. 329/04/Ko ze dne 19.7.2004), a to (citace):
- „Veškerá těžební činnost (dobývací prostor) bude probíhat mimo ochranné pásmo venkovního vedení VN 22 kV. Ochranné pásmo venkovního vedení VN je souvislý prostor vymezený svislými rovinami vedenými po obou stranách vedení ve vodorovné vzdálenosti měřené kolmo na vedení, která činí od krajního vodiče vedení bez izolace na obě jeho strany 10 m.“
  - „Při provádění plánované činnosti nesmí dojít k poškození el. zařízení.“
  - „Poloha vedení vyskytujícího se v zájmovém území musí být Vámi zřetelně zakreslena v prováděcí PD dle podkladů Přístupu a správy sítě Prostějov JME, a.s., pracoviště Boskovice.“
  - „Budou dodrženy podmínky pro provádění činností a prací v ochranném pásmu venkovního el. vedení uvedené v příloženém tiskopise JME, a.s.“
  - „Požadujeme dodržovat platná ustanovení norem ČSN 343108 a 333301.“

11. Budou plněny podmínky z vyjádření Českého Telecomu, a.s., Divize sítí, Krajské středisko Dokumentace liniových staveb, síť Morava, pracoviště Brno, k ochraně podzemního vedení telekomunikační sítě (MS Kamenolom, MS Doubravice – Újezd), a to (citace):

- „... dojde ke střetu s PVTS Českého Telecomu, a.s. V trase je uloženo několik kabelů a trubek, které jsou chráněny ochranným pásmem. Celkový počet dotčených prvků telekomunikační sítě vyplývá z popisu v polohopisech nebo je upřesněn v poznámce tohoto vyjádření.“
- „Součástí vyjádření jsou Všeobecné podmínky pro provádění zemních prací v blízkosti PVTS uvedené na zadní straně tohoto tiskopisu.“
- „V prostoru nové příjezdové komunikace je nutné tel. kabely uložit do betonových žlabů s min. krytím 0,9 m. Vedle zažlabovaných kabelů je nutné uložit rezervní chráničku – trubku min. průměr 150 mm. Chráničky musí přesahovat vjezd minimálně 0,5 m za obrubník. Chráničky musí být řádně obetonovány. Před zahájením těžby v rámci II. etapy v etáži E 417 a E 400 je nutné přeložit telefonní přípojku do stávajícího objektu kanceláří mimo těžební prostor.“  
(spis zn. 01837/04/BK/MM ze dne 31.8.2004).

12. Budou plněny podmínky z vyjádření MěÚ Boskovice, odbor tvorby a ochrany ŽP (spis zn. MBO1883/2004 TOŽP/Šu ze dne 27.6.2004), a to (citace):

Z hlediska zájmů chráněných zákonem č. 114/1992 Sb., o ochraně přírody a krajiny, v platném znění:

- „Je nutno respektovat předchozí připomínky a podmínky, uložené dotčenými orgány ochrany přírody, vyplývající ze zákona č. 114/92 Sb., o ochraně přírody a krajiny, v platném znění.“
- „po zpracování plánu rekultivace požadujeme tento předložit k vyjádření připomínek zdejšímu orgánem ochrany přírody.“

Z hlediska orgánu státní správy lesů a zájmů chráněných zákonem č. 289/1995 Sb., - o lesích a o změně a doplnění některých zákonů, ve znění pozdějších předpisů (lesní zákon):

- „Pokud budou realizací hornické činnosti na ložisku Lhota Rapotina ve stanoveném dobývacím prostoru dotčeny pozemky, určené k plnění funkcí lesa, bude nutno požádat věcně a místně příslušný úřad ve smyslu ustanovení § 14 odst. 2 lesního zákona vydáním souhlasu k vydání územního rozhodnutí, jímž mají být dotčeny PUPFL. K žádosti bude doložen seznam dotčených pozemků a stanoviska jejich vlastníků.“
- „Po předložení právoplatného územního rozhodnutí, ověřeného doložkou o nabytí právní moci, požádá investor věcně a místně příslušný úřad o dočasné odnětní části PUPFL. Žádost bude obsahovat náležitosti dle ustanovení § 1 vyhl. č. 77/1996 o náležitostech žádostí o odnětí nebo omezení a podrobnostech o ochraně pozemků určených k plnění funkcí lesa.“

Z hlediska ochrany zemědělského půdního fondu podle zákona ČNR č. 334/1992 Sb., o ochraně zemědělského půdního fondu, v platném znění:

- „Pokud v rámci schváleného CHLÚ dojde k dotčení zemědělského půdního fondu, investor stavby požádá o souhlas k odnětí zemědělské půdy ze zemědělského půdního fondu podle § 9 odst. 6 zákona věcně a místně příslušný pověřený obecní úřad.“

Náležitosti podání stanoví § 9 odst. 5 zákona a příloha č. 4 a 6 vyhlášky č. 13/1994 Sb., kterou se upravují některé podrobnosti ochrany ZPF.“

Z hlediska odpadového hospodářství dle § 79 odst. 4 zák. č. 185/2001 Sb., o odpadech, v platném znění:

- „... s odpady, které budou vznikat, bude nakládáno v souladu s platným zákonem o odpadech a jeho prováděcími předpisy.“
13. Budou splněny podmínky z vyjádření vlastníka pozemků p.č. 2909/2 a 2909/3 (spis LČR, s.p., Lesní správa Tišnov, zn. Ko/04/4039 ze dne 27.8.2004), a to (citace):
- „Lesní pozemek p.č. 2909/2 bude trvala odňat z PUPF s úhradou náhrad škod.“
  - „Na dotčené pozemky bude uzavřena nájemní smlouva.“
14. Při HČ budou zajišťovány a plněny podmínky souhlasného stanoviska k posouzení vlivů provedení záměru na životní prostředí, uvedených pro fázi přípravy a pro fázi provozu (str. 6 a 7 spisu Krajského úřadu Jihomoravského kraje, odboru životního prostředí a zemědělství, zn. JMK 19183/2003 OŽPZ/Ri/12 ze dne 2.4.2004).
15. Povolení trhacích prací pro HČ v daném DP je předmětem samostatného povolovacího řízení podle platných horních a zvláštních předpisů.
16. Všechna zjištění a skutečnosti, které by mohla mít vliv na toto rozhodnutí, musí být bezodkladně oznámena na Obvodní báňský úřad v Brně.
17. Platnost tohoto rozhodnutí se omezuje na dobu potřebnou k vydobytí zásob výhradního ložiska.
18. S tímto rozhodnutím musí být seznámen oprávněný závodní lom a ostatní pracovníci, kterých se to týká.

B) Podle ustanovení § 37a odst. 2 zákona č. 44/1988 Sb., o ochraně a využití nerostného bohatství (horní zákon), v platném znění

### **schvaluje**

**vytváření finančních rezerv na sanace a rekultivace a vypořádání důlních škod dle předloženého plánu otvírky, přípravy a dobývání (POPD),**

za těchto

### **podmínek:**

1. Organizace zajistí vytvoření finančních rezerv na sanace a rekultivace ve smyslu ust. § 31 odst. 6 citovaného zákona č. 44/1988 Sb., dle povolené HČ takto:
- Tvorba finanční rezervy na sanace a rekultivace bude v celkové výši                      Kč.
  - Ke dni 31.12.2003 vytvořila organizace zákonnou rezervu na sanace a rekultivace v celkové výši
  - Do doby nabytí právní moci rozhodnutí o povolení HČ organizace vytvoří zákonnou finanční rezervu na sanace a rekultivace v souladu s dosud platným rozhodnutím

OBÚ v Brně č.j. 5082/98 ze dne 5.5.1999 od roku 2004 v částce ve výši [REDAKCE]  
Kč/rok.

- Po nabytí právní moci tohoto povolení HČ organizace zajistí vytváření zákonné finanční rezervy na sanace a rekultivace podle vydobytého a evidovaného množství nerostu v kalendářním roce při použití stanoveného koeficientu [REDAKCE] Kč/t včetně zohlednění koeficientu inflace v příslušném roce podle oficiálně zveřejněných údajů.
2. Po dobu platnosti tohoto povolení HČ organizace zajistí vytváření zákonných finančních rezerv na předpokládaný vznik důlních škod ve smyslu ustanovení § 37a odst. 1 cit. horního zákona č. 44/1988 Sb., dle POPD takto:
    - Organizace zajistí vytváření rezervy na důlní škody v souladu s cit. rozhodnutím č.j. 08-6691/02-465/4-Kul ze dne 11.10.2002 ve výši [REDAKCE] k až do celkové výše [REDAKCE]
  3. Tvorba zákonné rezervy na sanace a rekultivace bude vedena na analytickém účtu 451.100.
  4. Tvorba zákonné rezervy na vypořádání důlních škod bude vedena na analytickém účtu 415.200.
  5. Způsob tvorby rezerv za zdaňovací období a jejich výše musí být prokazatelná v souladu s ustanovením § 3 zákona č. 593/1992 Sb., o rezervách pro zjištění základu daně z příjmů.
  6. Organizace podá písemně na OBÚ v Brně každoročně vždy k 31.1. následného roku zprávu o inventarizaci výše zákonných rezerv vytvořených na sanace a rekultivace a na důlní škody.

### **Odůvodnění:**

Organizace Kamenolomy ČR Herous, s.r.o., je oprávněnou organizací pro provádění HČ a souvisejících činnosti v DP Lhota Rapotina, tj. má platné oprávnění k této činnosti a pro stanovené funkce osvědčení o odborné způsobilosti pracovníků podle platných horních předpisů.

Tato organizace podáním ze dne 30.11.2004 (č.j. OBÚ v Brně 8495/04) požádala o povolení HČ v daném DP. Tato žádost byla doložena podkladovou dokumentací POPD, vypracovanou oprávněnými projektanty a organizacemi, které mají platná oprávnění, schválenou závodním lomu. V souladu s rozhodnutím Obvodního báňského úřadu v Brně č.j. 08-8495/04-511-Kul ze dne 9.12.2004, organizace provedla doplnění dokumentace pro povolení HČ o náležitosti požadované v cit. rozhodnutí OBÚ v Brně (č.j. OBÚ v Brně 247/05).

OBÚ v Brně opatřením zn. 08-247/05-511-Kul ze dne 17.1.2005 stanovil termín k projednání a místnímu šetření na den 3.2.2005 se zahájením na OÚ Lhota Rapotina. O tomto byli vyzváni účastníci řízení a dotčené orgány státní správy (DOSS), jak je uvedeno v rozdělovníku cit. spisu OBÚ v Brně. O výsledku řízení byl sepsán protokol dne 3.2.2005 na vedení organizace Kamenolomy ČR Herous, s.r.o., ve Lhotě Rapotině (č.j. OBÚ v Brně 818/05).

Z vypracované podkladové dokumentace a na základě výsledku jednání ve věci dne 3.2.2005 vyplývá, že ze strany účastníků řízení a DOSS byla vydána souhlasná rozhodnutí, souhlasy, stanoviska a vyjádření. Tato jsou v některých případech se stanovenými

podmínkami, které byly zahrnuty do podmínek rozhodnutí o povolení HČ a schválení zákonných finančních rezerv na sanaci a rekultivace pozemků a na vytváření rezerv na předpokládané důlní škody.

Souhlasná vyjádření a stanoviska bez podmínek byla vydána:

- MŽP OVSS VII v Brně (spis zn. 560/3119/2004-VIE ze dne 19.11.2004): souhlas s návrhem na vytvoření finančních rezerv a časový průběh jejich tvorby, bez připomínek k POPD.
- Krajská hygienická stanice Jihomoravského kraje se sídlem v Brně (spis č.j. BK/3974/2004/HP ze dne 30.9.2004)
- Správa a údržba silnic Jihomoravského kraje, oblast Blansko (protokol ze dne 3.2.2005, č.j. OBÚ v Brně 818/05).
- Vojenská ubytovací a stavební správa Brno (č.j. 95982/2004-1383/ÚP ze dne 4.1.2004).
- Jihomoravská plynárenská, a.s. Brno (zn. 4/Ca/BK671 ze dne 3.6.2004).
- Vodárenská akciová společnost, a.s., Brno (zn. 3144/04 ze dne 30.9.2004).
- Krajský úřad Jihomoravského kraje, odbor ŽP a zemědělství, Brno, (č.j. JMK2080/2005 OŽPZ/Ku ze dne 24.1.2005, č.j. OBÚ v Brně 701/05).
- Vlastník pozemku p.č. 2909/1.
- Obec Doubravice nad Svitavou (spis ze dne 31.1.2005, č.j. OBÚ v Brně 915/05).
- Obec Lhota Rapotina (spis ze dne 10.2.2005, č.j. OBÚ v Brně 1338/05 ze dne 15.2.2005).

Souhlasná rozhodnutí, vyjádření a stanoviska s podmínkami:

- Krajský úřad Jihomoravského kraje, odbor ŽP a zemědělství Brno (č.j. JMK 11496/2004 OŽPZ/Kn ze dne 14.10.2004): podmínky rozhodnutí zahrnuty do bodu č. 8 podmínek části A) rozhodnutí o povolení HČ.
- Ministerstvo životního prostředí Praha (č.j. MŽP/7763/04-620/1683/04-VB60 ze dne 27.9.2004): podmínky rozhodnutí zahrnuty do bodu č. 9 podmínek části A) rozhodnutí o povolení HČ.
- Český Telecom, a.s., pracoviště Brno (zn. 01837/04/BK/MM ze dne 31.8.2004): podmínky z vyjádření zahrnuty do bodu č. 11 podmínek části A) rozhodnutí o povolení HČ.
- Jihomoravská energetika, a.s. Brno (zn. 329/04/Ko ze dne 19.7.2004): podmínky z vyjádření zahrnuty do bodu č. 10 podmínek části A) rozhodnutí o povolení HČ.
- Městský úřad Boskovice, odbor tvorby a ochrany ŽP (zn. MBO 1883/2004 TOŽP/Šu ze dne 27.6.2004, protokol OBÚ v Brně ze dne 3.2.2005, č.j. 818/05): podmínky z vyjádření zahrnuty do bodu č. 12 podmínek části A) rozhodnutí o povolení HČ.
- Lesy ČR, s.p. Lesní správa Tišnov (zn. Ko/04/4039 ze dne 27.8.2004): podmínky z vyjádření zahrnuty do bodu č. 13 podmínek části A) rozhodnutí o povolení HČ.

Ve věci nebylo zasláno v dohodnutém termínu vyjádření obce Újezd u Boskovic, proto povolující orgán opodstatněně předpokládá, že ze strany obce není proti povolení HČ v daném DP připomínek a námitek, a to z toho důvodu, že ze strany p. starosty na jednání dne 3.2.2005 žádné takové skutečnosti nebyly uvedeny.

Žádné nové střety zájmů nevznikly a oprávněná organizace při realizaci HČ a souvisejících činnostech v hranicích stanoveného DP a při sanaci a rekultivaci odvalu mimo hranice DP bude tyto realizovat na pozemcích, které jsou ve vlastnictví této organizace, příp. na pozemcích, u kterých byly vyřešeny majetkoprávní vztahy k pozemkům uzavřením příslušných dohod a smluv s jejich vlastníky.



Součástí povolení HČ – plánu sanace a rekultivace pozemků, dotčených touto HČ, je mimo jiné i vyčíslení předpokládaných nákladů na sanaci a rekultivaci a časový návrh na vytvoření zákonné finanční rezervy. Plán obsahuje návrh výše tvorby finančních rezerv na sanaci a rekultivaci v celkové výši [REDAKCE] Kč. Organizace předpokládá možný vznik důlních škod, proto tvoří i zákonnou rezervu na důlní škody. Při dodržení vypracované dokumentace POPD, plánu sanace a rekultivace, vypracované provozní dokumentace podle platných horních předpisů, dodržování horních a zvláštních předpisů a podmínek tohoto rozhodnutí jsou vytvořeny nadále nezbytné předpoklady k zajištění bezpečnosti provozu a ostatních právem chráněných zájmů.

Proto bylo rozhodnuto, jak je výše uvedeno.

V předmětném řízení o povolení HČ byly stanoveny podle zákona ČNR č. 368/1992 Sb., o správních poplatcích, vybíranými správními orgány ČR, v platném znění, správní poplatek, uhrazeny kolkovými známkami v hodnotě [REDAKCE] Kč, vylepenými na originál tohoto rozhodnutí.

### **Poučení o odvolání:**

Proti tomuto rozhodnutí je možno do 15-ti dnů ode dne doručení podat odvolání podle ust. § 54 zákona č. 71/1967 Sb., o správním řízení (správní řád) k Českému báňskému úřadu v Praze prostřednictvím Obvodního báňského úřadu v Brně.



Rozdělovník:


*A. účastníci řízení:*

1. Kamenolomy ČR Herous, s.r.o., Lhota Rapotina 142, 679 01 Lhota Rapotina
2. Obec Lhota Rapotina, 679 01 Lhota Rapotina
3. Obec Újezd u Boskovic, 680 01 Újezd u Boskovic
4. Obec Doubravice nad Svitavou, nám. Svobody 31, 679 11 Doubravice nad Svitavou
5. Pozemkový fond ČR, výkonný výbor – sekce správy nemovitostí, Ve Smečkách 33, 110 00 Praha I
6. Lesy ČR, s.p., Přemyslova 1106, 501 68 Hradec Králové
7. [REDACTED]
8. Vojenská ubytovací a stavební správa Brno, Svatoplukova 84, 602 00 Brno
9. Správa a údržba silnic Jihomoravského kraje, oblast Blansko, Komenského 2, 678 01 Blansko
10. Jihomoravská energetika, a.s., Hybešova 17, 680 14 Boskovice
11. Jihomoravská plynárenská, a.s., Plynárenská 499/1, 657 02 Brno
12. Vodárenská akciová společnost, a.s., divize Boskovice, 17. listopadu 14, 680 19 Boskovice
13. Český Telecom, a.s., divize sítí, provozní síť – dokumentace liniových staveb sítě Morava, pracoviště J. Babáka 11, 612 00 Brno

*B. dotčené orgány státní správy a samosprávy:*

1. MŽP OVSS VII, Mezírka 1, 602 00 Brno
2. MŽP ČR, Vršovická 65, 110 00 Praha
3. Krajský úřad Jm kraje, OŽPaZ, Žerotínovo nám. 3/5, 601 82 Brno
4. Krajský úřad Jm kraje, odbor ÚP a SŘ, Žerotínovo nám. 3/5, 601 82 Brno
5. KHS Jm kraje, Jeřábkova 4, 602 00 Brno
6. MěÚ Boskovice, Masarykovo nám. 1/2 680 18 Boskovice
7. MěÚ Boskovice, odbor tvorby a ochrany ŽP, Masarykovo nám. 1/2, 680 18 Boskovice
8. MěÚ Boskovice, odbor ÚP, Masarykovo nám. 1/2, 680 18 Boskovice
9. OÚ Lhota Rapotina, 679 01 Lhota Rapotina 15
10. OÚ Újezd u Boskovic, 680 01 Újezd u Boskovic
11. OÚ Doubravice nad Svitavou, nám. Svobody 31, 679 11 Doubravice nad Svitavou





Toto rozhodnutí nabylo  
právní moci dne 6.12.2016  
Je vykonatelné dne 6.12.2016  
Obvodní báňský úřad pro území krajů  
Jihomoravského a Zlínského  
dne 6.12.2016

## OBVODNÍ BÁŇSKÝ ÚŘAD PRO ÚZEMÍ KRAJŮ JIHMORAVSKÉHO A ZLÍNSKÉHO

Č.j. SBS 34878/2016/OBÚ-01/2

V Brně 14.12.2016

### ROZHODNUTÍ

Obvodní báňský úřad pro území krajů Jihomoravského a Zlínského jako věcně příslušný orgán státní báňské správy podle ustanovení § 41 odstavec 2 písmene b) a c) zákona č. 61/1988 Sb., o hornické činnosti, výbušninách a o státní báňské správě, ve znění pozdějších předpisů a jako místně příslušný orgán státní báňské správy podle ustanovení § 38 odstavec 1 písmene b) bodu 6 zákona č. 61/1988 Sb., o hornické činnosti, výbušninách a o státní báňské správě, ve znění pozdějších předpisů, v řízení o žádosti ve věci: Změna plánu otvírky, přípravy a dobývání výhradního ložiska stavebního kamene Lhota Rapotina v dobývacím prostoru Lhota Rapotina, ev. č. 7 0508, v katastrálním území Lhota Rapotina, Doubravice nad Svitavou a Újezd u Boskovic, okres Blansko v Jihomoravském kraji, rozhodl takto:

Na základě žádosti účastníka řízení dle ustanovení § 27 odstavec 1 písmene a) zákona č. 500/2004 Sb., správní řád, KAMENOLOMY ČR s.r.o., Ostrava – Svinov, Polanecká č.p. 849, PSČ 72100, IČ: 49452011, evidovaný Obvodním báňským úřadem pro území krajů Jihomoravského a Zlínského dne 26.10.2016 pod č.j. SBS 34878/2016, Obvodní báňský úřad pro území krajů Jihomoravského a Zlínského

**povoluje**  
podle ustanovení § 10 odst. 10 zákona č. 61/1988 Sb. o hornické činnosti, výbušninách a o státní báňské správě, ve znění pozdějších předpisů,

*změnu plánu otvírky, přípravy a dobývání výhradního ložiska stavebního kamene Lhota Rapotina v dobývacím prostoru Lhota Rapotina, ev. č. 7 0508, v katastrálním území Lhota Rapotina, Doubravice nad Svitavou a Újezd u Boskovic.*

Změna plánu otvírky, přípravy a dobývání výhradního ložiska stavebního kamene Lhota Rapotina v dobývacím prostoru Lhota Rapotina se povoluje za těchto

#### podmínek:

1. Plán otvírky, přípravy a dobývání výhradního ložiska stavebního kamene Lhota Rapotina v dobývacím prostoru Lhota Rapotina z listopadu 2004 bude změněn v kapitolách 1.1.2, 1.1.3, 1.1.7, 1.2.2, 1.2.3, 1.2.5, 1.3.1, 1.6 v rozsahu dokumentace „Změna Plánu otvírky, přípravy a dobývání DP LHOTA RAPOTINA“ ze srpna 2016.

2. Zbývající kapitoly plánu otvírky, přípravy a dobývání výhradního ložiska stavebního kamene Lhota Rapotina v dobývacím prostoru Lhota Rapotina z listopadu 2004 schváleného závodním lomem panem Petrem Pernicou zůstávají beze změny.
3. Musí být i nadále plněny podmínky rozhodnutí Obvodního báňského úřadu v Brně č.j. 08-818/05-511-Kul-II.vyř ze dne 1.4.2005, výroková část A) o povolení hornické činnosti – otvírky, přípravy a dobývání výhradního ložiska v dobývacím prostoru Lhota Rapotina, ev. č. 7 0508.
4. Organizace vyznačí výše uvedenou změnu v plánu otvírky, přípravy a dobývání výhradního ložiska stavebního kamene Lhota Rapotina v dobývacím prostoru Lhota Rapotina, ev. č. 7 0508, ze srpna 2016 a zajistí zaměření změny ve smyslu vyhlášky č. 435/1992 Sb., o důlně měřické dokumentaci při hornické činnosti a některých činnostech prováděných hornickým způsobem, ve znění pozdějších předpisů a vynesení do základní důlní mapy.
5. Všechny nové skutečnosti a zjištění, které by mohly mít vliv na toto rozhodnutí, musí být bezodkladně oznámeny místně příslušnému obvodnímu báňskému úřadu.
6. S tímto rozhodnutím musí být prokazatelně seznámen ustanovený závodní lom a další pracovníci, kterých se to týká.

### ***B) s c h v a l u j e***

podle ustanovením § 37a odst. 2 zákona č. 44/1988 Sb., o ochraně a využití nerostného bohatství, ve znění pozdějších předpisů,

#### ***vytváření finanční rezervy na sanaci a rekultivaci pozemků dotčených dobýváním v dobývacím prostoru Lhota Rapotina, ev. č. 7 0508***

Finanční rezerva na sanaci a rekultivaci pozemků dotčených dobýváním je organizace povinna vytvářet od roku 2016 ve výši [REDAKCE] Kč/tuna vydobytého a evidovaného množství nerostu ročně do celkové výše [REDAKCE] - Kč výhradně k účelu sanace a rekultivace pozemků dotčených dobýváním v dobývacím prostoru Lhota Rapotina, ev. č. 7 0508.

#### **Podmínky tvorby finanční rezervy:**

1. Organizace musí uložit peněžní prostředky za dané účetní období ve výši vytvořené rezervy na sanaci a rekultivaci na zvláštní vázaný účet nejpozději do 30. června kalendářního roku následujícího po skončení příslušného účetního období.
2. Organizace podá písemně na příslušný obvodní báňský úřad každoročně vždy k 30.6. následného roku zprávu o inventarizaci výše zákonných rezerv vytvořených na sanaci a rekultivaci.

#### **Odůvodnění:**

Podáním organizace KAMENOLOMY ČR s.r.o., Ostrava – Svinov, Polanecká č.p. 849, PSČ 72100, IČ: 49452011, ze dne 24.10.2016, evidováno dne 26.10.2016 pod č.j. SBS 34878/2016, bylo u Obvodního báňského úřadu pro území krajů Jihomoravského a Zlínského zahájeno řízení ve věci povolení změny plánu otvírky, přípravy a dobývání výhradního ložiska stavebního kamene Lhota Rapotina v dobývacím prostoru Lhota Rapotina, ev. č. 7 0508, v katastrálním území Lhota Rapotina, Doubravice nad Svitavou a Újezd u Boskovic, okres Blansko v Jihomoravském kraji, podle ustanovení § 10 odst. 10 zákona č. 61/1988 Sb.,

o hornické činnosti, výbušninách a o státní báňské správě, ve znění pozdějších předpisů. Se žádostí organizace předložila dokumentaci „Změna Plánu otvírky, přípravy a dobývání DP LHOTA RAPOTINA“ ze srpna 2016, schválenou oprávněným báňským projektantem [REDAKCE] a schválenou ustanoveným [REDAKCE] [REDAKCE] protože předložená žádost a dokumentace měla náležitosti k posouzení podle platných předpisů, Obvodní báňský úřad pro území krajů Jihomoravského a Zlínského, přípisem zn. SBS 34878/2016/OBÚ-01/1 ze dne 09.11.2016 podle ustanovení § 18 odst. 3 zákona č. 61/1988 Sb., o hornické činnosti, výbušninách a státní báňské správě, v platném znění, oznámil všem známým účastníkům řízení a dotčeným správním orgánům, že dnem podání výše uvedené žádosti, t.j. 26.10.2016, bylo zahájeno řízení v předmětné věci a nařídil ve věci ústní jednání spojené s místním šetřením na den 1.12.2016. Citovaným přípisem byli účastníci řízení a dotčené správní orgány upozorněni na to, že mohou svoje stanoviska nebo námítky v předmětné věci uplatnit nejpozději při ústním jednání spojeném s místním šetřením, jinak že se k později podaným stanoviskům nebo námítkám nemusí přihlídnout. Pokud některý z dotčených správních orgánů potřeboval, v odůvodněných případech k řádnému posouzení věci delší dobu, obvodní báňský úřad na jeho žádost stanovenou lhůtu před jejím uplynutím mohl přiměřeně prodloužit. Do předložených podkladů rozhodnutí bylo možné nahlédnout v úřední dny pondělí 7<sup>00</sup> - 11<sup>30</sup> a 12<sup>30</sup> - 17<sup>00</sup> hod. a středa 7<sup>00</sup> - 11<sup>30</sup> a 12<sup>30</sup> - 17<sup>00</sup> hod na Obvodním báňském úřadu pro území krajů Jihomoravského a Zlínského, Cejl 13, 601 42 Brno, po předem dohodnutém termínu. Uvedenou možnost nahlédnout do dokumentace v úřední dny na Obvodním báňském úřadu pro území krajů Jihomoravského a Zlínského neuplatnil žádný z účastníků řízení případně dotčených správních orgánů.

*V souladu s ustanovením § 18 odst. 2 zákona č. 61/1988 Sb., o hornické činnosti, výbušninách a o státní báňské správě, v platném znění, se konalo dne 1.12.2016 ústní jednání (protokol zaevidován pod č.j. SBS 39279/2016). Přítomní účastníci řízení byli na tomto jednání řádně seznámeni s předmětnou žádostí organizace a veškerou související dokumentací a podklady. Byly objasněny skutečnosti uvedené ve změně plánu otvírky, přípravy a dobývání. Předložená žádost o povolení změny plánu otvírky, přípravy a dobývání byla na ústním jednání řádně projednána s tím, že nebyla vydána doplňující vyjádření*

Jako doklady o vyřešení střetu zájmů k projednávané problematice (§ 17 odst. 2 zákona č. 61/1988 Sb., o hornické činnosti, výbušninách a o státní báňské správě, ve znění pozdějších předpisů) s žádostí organizace doložila i následující podkladovou dokumentaci od účastníků řízení:

**1) Lesy České republiky, s.p., Lesní správa Černá Hora:**

Vyjádření ze dne 9.9.2016, spisová zn. 144/2016/84/13.4, s tím, že je zde mimo jiné uvedeno: Lesy České republiky, s.p., Lesní správa Černá Hora souhlasí se změnou hornické činnosti na základě předložené dokumentace.

**2) Obec Újezd u Boskovic:**

Vyjádření ze dne 6.9.2016, se závěrem – souhlas s uvedenou změnou.

**3) Městys Doubravice nad Svitavou:**

Vyjádření ze dne 18.10.2016, se závěrem – bez připomínek.

**4) Obec Lhota Rapotina:**

Vyjádření ze dne 7.9.2016, se závěrem – souhlas s uvedenou změnou.

Na základě výše uvedeného, kdy nebyly ze strany účastníků řízení a dotčených správních orgánů vydány nesouhlasné vyjádření případně závazná stanoviska k předmětné změně plánu otvírky, přípravy a dobývání a účastníkům řízení a dotčeným správním orgánům byla dána

možnost uplatnit svoje stanoviska nebo námítky v předmětné věci, Obvodní báňský úřad pro území krajů Jihomoravského a Zlínského konstatuje, že střety zájmů byly vyřešeny a předmětná změna může být povolena.

Otvírka, příprava a dobývání v dobývacím prostoru Lhota Rapotina je povolena Obvodním báňským úřadem v Brně dne 1.4.2005 pod č.j. 08-818/05-511-Kul-II.vyř.

Předmětem změny plánu otvírky, přípravy a dobývání z listopadu 2004 jsou změny následujících kapitol: 1.1.2, 1.1.3, 1.1.7, 1.2.2, 1.2.3, 1.2.5, 1.3.1, 1.6. Rozsah změn je patrný v předkládané dokumentaci „Změna Plánu otvírky, přípravy a dobývání DP LHOTA RAPOTINA“ ze srpna 2016.

Změna plánu otvírky, přípravy a dobývání bude realizována výhradně v dobývacím prostoru Lhota Rapotina výhradně na pozemcích uvedených na straně 2 a 3 žádosti ze dne 24.10.2016 v katastrálním území Lhota Rapotina, Doubravice nad Svitavou a Újezd u Boskovic v Jihomoravském kraji, které jsou ve vlastnictví těžební organizace – KAMENOLOMY ČR s.r.o., Obce Lhota Rapotina, Lesů ČR, s.p. a soukromých vlastníků ( [REDACTED] [REDACTED]

Předkládaná změna plánu otvírky, přípravy a dobývání v dobývacím prostoru Lhota Rapotina řeší úpravu závěrných svahů za účelem hospodárného vydobytí ložiska.

K posouzení stability lomových stěn žadající organizace předložila dokumentaci ze září 2015 zpracovanou oprávněnou organizací Geologické služby s.r.o se závěry a doporučeními uvedenými v bodě 7 na stranách 8 a 9. Z navržených variant A a B byla projektantem do dokumentace „Změna Plánu otvírky, přípravy a dobývání DP LHOTA RAPOTINA“ ze srpna 2016 použita varianta A.

K hospodárnému vydobytí zásob ložiska si žadající organizace nechala oprávněnou firmou Geologické služby Benešov s.r.o. vypracovat dokumentaci z července 2016, která řeší přírůstek vytěžitelných zásob při změně parametrů závěrného svahu. Z předložené dokumentace vyplývá, že dojde k nárůstu vytěžitelných zásob o cca 1 374 tis. m<sup>3</sup> stavebního kamene.


Rozhodnutím Obvodního báňského úřadu v Brně dne 1.4.2005 pod č.j. 08-818/05-511-Kul-II.vyř. byla schválena tvorba finanční rezervy na sanaci a rekultivaci v dobývacím prostoru Lhota Rapotina do celkové výše [REDACTED] Kč s roční tvorbou při stanoveném koeficientu [REDACTED] Kč/tuna vydobytého a evidovaného množství nerostu. Předkládanou změnou plánu otvírky, přípravy a dobývání v dobývacím prostoru Lhota Rapotina dojde k navýšení těžitelných zásob suroviny o cca 1 374 tis. m<sup>3</sup> na 9 652 623 m<sup>3</sup> což je 25 579 451 tun. Při nezměněné celkové výše tvorby finanční rezervy na sanaci a rekultivaci [REDACTED] -- Kč dojde ke snížení stanoveného koeficientu roční tvorby na [REDACTED] Kč/tuna vydobytého a evidovaného množství nerostu. Uvedený návrh tvorby finanční rezervy na sanaci a rekultivaci [REDACTED] Kč/tun je řešen v bodě 1.6 písmene c) předložené dokumentace „Změna Plánu otvírky, přípravy a dobývání DP LHOTA RAPOTINA“ ze srpna 2016.

Žadatel splnil v průběhu předmětného řízení náležitosti dané ustanovením § 6 vyhlášky č. 104/1988 Sb., o hospodárném využívání výhradních ložisek, o povolování a ohlašování hornické činnosti a ohlašování činnosti prováděné hornickým způsobem, v platném znění. Dodržením podmínek tohoto rozhodnutí, dokumentace „Změna Plánu otvírky, přípravy a dobývání DP LHOTA RAPOTINA“ ze srpna 2016 a příslušných bezpečnostních předpisů je zajištěna bezpečnost výkonu hornické činnosti a nebudou dotčeny objekty a zájmy právnických a fyzických osob chráněných podle zvláštních právních předpisů nad rozsah uvedený v rozhodnutí Obvodního báňského úřadu v Brně č.j. 08-818/05-511-Kul-II.vyř., ze

dne 1.4.2005, nedojde ke zhoršení bezpečnosti a ochrany zdraví při práci a bezpečnosti provozu, proto bylo zdejší úřadem rozhodnuto tak, jak je uvedeno ve výrokové části tohoto rozhodnutí. Zákonem stanovený správní poplatek [REDAKCE] Kč pro povolení změny plánu otvírky, přípravy a dobývání (podle zákona č. 634/2004 Sb., o správních poplatcích, v platném znění) byl uhrazen kolkovými známkami, vylepenými na rozhodnutí.

#### **Poučení o opravném prostředku:**

*Proti tomuto rozhodnutí je možné podle § 81 zákona č. 500/2004 Sb., správní řád, podat odvolání. Podle § 86 odstavec 1 zákona č. 500/2004 Sb., správní řád, se odvolání podává u správního orgánu, který rozhodnutí vydal, tj. u Obvodního báňského úřadu pro území krajů Jihomoravského a Zlínského. Odvolání je třeba podat ve lhůtě 15 dnů ode dne oznámení rozhodnutí (§ 83 odstavec 1 zákona č. 500/2004 Sb., správní řád).*



#### **Rozdělovník:**

##### **Účastníci řízení – na doručenkou do vlastních rukou:**

1. [REDAKCE]
2. [REDAKCE]

##### **Účastníci řízení – datové schránky:**

3. KAMENOLOMY ČR s.r.o., Polanecká 849, 721 00 Ostrava-Svinov - **stejnopis rozhodnutí + 1 pare dokumentace**
4. Lesy České republiky, s.p., Přemyslova 1106/19, 500 08 Hradec Králové
5. Obec Lhota Rapotina, Lhota Rapotina 15, 679 01 Skalice nad Svitavou
6. Obec Újezd u Boskovic, Újezd u Boskovic 66, 680 01 Boskovice
7. Městys Doubravice nad Svitavou, Nám. Svobody 31, 679 11 Doubravice nad Svitavou

##### **Dotčené správní orgány – datové schránky:**

8. Ministerstvo životního prostředí, odbor výkonu státní správy VII, Mezírka 1, 602 00 Brno



Toto rozhodnutí nabylo  
právní moci dne... 19. 1. 2021 .....  
je vykonatelné dne... 19. 1. 2021 .....  
Obvodní báňský úřad pro území krajů

**OBVODNÍ BÁŇSKÝ ÚŘAD** Moravskoslezského a Olomouckého  
PRO ÚZEMÍ KRAJŮ MORAVSKOSLEZSKÉHO A OLMOUCKÉHO

Číslo jednací: **SBS 48305/2020/OBÚ-05/3**

Č. oprávnění: **37/2020**

Obvodní báňský úřad pro území krajů Moravskoslezského a Olomouckého na základě žádosti ze dne 4. 12. 2020, vedené dnem 15. 12. 2020 pod č. j. SBS 48305/2020, ve smyslu ustanovení § 5 odst. 2 zákona č. 61/1988 Sb., o hornické činnosti, výbušninách a o státní báňské správě, ve znění pozdějších předpisů (dále jen „zákon č. 61/1988 Sb.“) a ustanovení § 1 odst. 2 a § 3 odst. 1 vyhlášky č. 15/1995 Sb., o oprávnění k hornické činnosti a činnosti prováděné hornickým způsobem, jakož i k projektování objektů a zařízení, které jsou součástí těchto činností, ve znění pozdějších předpisů, vydává toto **rozhodnutí o**

## ***OPRÁVNĚNÍ***

**k hornické činnosti a činnosti prováděné hornickým způsobem, jakož i k projektování objektů a zařízení, které jsou součástí těchto činností**

v rozsahu **§ 2 písm. b), c), d), e), i) a § 3 písm. a), b), c), e), i) zákona č. 61/1988 Sb. pro organizaci:**

Obchodní jméno: **KAMENOLOMY ČR s. r. o.**  
sídlo: **Polanecká 849, Svinov, 721 00 Ostrava**  
IČ: **494 52 011**

**Zodpovědným zástupcem je:**

1. Titul, jméno, příjmení:  
adresa bydliště:  
funkce dle vyhl. č. 298/2005 Sb.:  
osvědčení o odb. kvalifikaci čj.:  
vydal:
2. Titul, jméno, příjmení:  
adresa bydliště:  
funkce dle vyhl. č. 298/2005 Sb.:  
osvědčení o odb. kvalifikaci čj.:  
vydal:
3. Titul, jméno, příjmení:  
adresa bydliště:  
funkce dle vyhl. č. 298/2005 Sb.:  
osvědčení o odb. kvalifikaci čj.:  
vydal:

4. Titul, jméno, příjmení:  
adresa bydliště:  
funkce dle vyhl. č. 298/2005 Sb.:

osvědčení o odb. kvalifikaci č.:  
vydal:

5. Titul, jméno, příjmení:  
adresa bydliště:  
funkce dle vyhl. č. 298/2005 Sb.:

osvědčení o odb. kvalifikaci č.:  
vydal:

6. Titul, jméno, příjmení:  
adresa bydliště:  
funkce dle vyhl. č. 298/2005 Sb.:

osvědčení o odb. kvalifikaci č.:  
vydal:

7. Titul, jméno, příjmení:  
adresa bydliště:  
funkce dle vyhl. č. 298/2005 Sb.:

osvědčení o odb. kvalifikaci č.:  
vydal:

8. Titul, jméno, příjmení:  
adresa bydliště:  
funkce dle vyhl. č. 298/2005 Sb.:

osvědčení o odb. kvalifikaci č.:  
vydal:

9. Titul, jméno, příjmení:  
adresa bydliště:  
funkce dle vyhl. č. 298/2005 Sb.:

osvědčení o odb. kvalifikaci č.:  
vydal:

10. Titul, jméno, příjmení:  
adresa bydliště:  
funkce dle vyhl. č. 298/2005 Sb.:

osvědčení o odb. kvalifikaci č.:  
vydal:

11. Titul, jméno, příjmení:  
adresa bydliště:  
funkce dle vyhl. č. 298/2005 Sb.:

osvědčení o odb. kvalifikaci č.:  
vydal:

12. Titul, jméno, příjmení:  
adresa bydliště:  
funkce dle vyhl. č. 298/2005 Sb

osvědčení o odb. kvalifikaci čj.:  
vydal:

13. Titul, jméno, příjmení:  
adresa bydliště:  
funkce dle vyhl. č. 298/2005 Sb

osvědčení o odb. kvalifikaci čj.:  
vydal:

14. Titul, jméno, příjmení:  
adresa bydliště:  
funkce dle vyhl. č. 298/2005 Sb  
osvědčení o odb. kvalifikaci čj.:  
vydal:

15. Titul, jméno, příjmení:  
adresa bydliště:  
funkce dle vyhl. č. 298/2005 Sb

osvědčení o odb. kvalifikaci čj.:  
vydal:

16. Titul, jméno, příjmení:  
adresa bydliště:  
funkce dle vyhl. č. 298/2005 Sb

osvědčení o odb. kvalifikaci čj.:  
vydal:

17. Titul, jméno, příjmení:  
adresa bydliště:  
funkce dle vyhl. č. 298/2005 Sb

osvědčení o odb. kvalifikaci čj.:  
vydal:

18. Titul, jméno, příjmení:  
adresa bydliště:  
funkce dle vyhl. č. 298/2005 Sb

osvědčení o odb. kvalifikaci čj.:  
vydal:

19. Titul, jméno, příjmení:  
adresa bydliště:  
funkce dle vyhl. č. 298/2005 Sb

osvědčení o odb. kvalifikaci čj.:  
vydal:



20. Titul, jméno, příjmení:  
adresa bydliště:  
funkce dle vyhl. č. 298/2005 Sb.:
- osvědčení o odb. kvalifikaci čj.:  
vydal:
- funkce dle vyhl. č. 298/2005 Sb.:
- osvědčení o odb. kvalifikaci čj.:  
vydal:
21. Titul, jméno, příjmení:  
adresa bydliště:  
funkce dle vyhl. č. 298/2005 Sb.:
- osvědčení o odb. kvalifikaci čj.:  
vydal:
- funkce dle vyhl. č. 298/2005 Sb.:
- osvědčení o odb. kvalifikaci čj.:  
vydal:
- funkce dle vyhl. č. 298/2005 Sb.:
- osvědčení o odb. kvalifikaci čj.:  
vydal:
22. Titul, jméno, příjmení:  
adresa bydliště:  
funkce dle vyhl. č. 298/2005 Sb.:
- osvědčení o odb. kvalifikaci čj.:  
vydal:
23. Titul, jméno, příjmení:  
adresa bydliště:  
funkce dle vyhl. č. 298/2005 Sb.:
- osvědčení o odb. kvalifikaci čj.:  
vydal:
24. Titul, jméno, příjmení:  
adresa bydliště:  
funkce dle vyhl. č. 298/2005 Sb.:
- osvědčení o odb. kvalifikaci čj.:  
vydal:
25. Titul, jméno, příjmení:  
adresa bydliště:  
funkce dle vyhl. č. 298/2005 Sb.:
- osvědčení o odb. kvalifikaci čj.:  
vydal:
26. Titul, jméno, příjmení:  
adresa bydliště:  
funkce dle vyhl. č. 298/2005 Sb.:
- osvědčení o odb. kvalifikaci čj.:  
vydal:

funkce dle vyhl. č. 298/2005 Sb.:  
osvědčení o odb. kvalifikaci č.:  
vydal:

27. Titul, jméno, příjmení:  
adresa bydliště:  
funkce dle vyhl. č. 298/2005 Sb.:

osvědčení o odb. kvalifikaci č.:  
vydal:

28. Titul, jméno, příjmení:  
adresa bydliště:  
funkce dle vyhl. č. 298/2005 Sb.:

osvědčení o odb. kvalifikaci č.:  
vydal:

29. Titul, jméno, příjmení:  
adresa bydliště:  
funkce dle vyhl. č. 298/2005 Sb.:

osvědčení o odb. kvalifikaci č.:  
vydal:

30. Titul, jméno, příjmení:  
adresa bydliště:  
funkce dle vyhl. č. 298/2005 Sb.:

osvědčení o odb. kvalifikaci č.:  
vydal:

31. Titul, jméno, příjmení:  
adresa bydliště:  
funkce dle vyhl. č. 298/2005 Sb.:

osvědčení o odb. kvalifikaci č.:  
vydal:

32. Titul, jméno, příjmení:  
adresa bydliště:  
funkce dle vyhl. č. 298/2005 Sb.:

osvědčení o odb. kvalifikaci č.:  
vydal:

funkce dle vyhl. č. 298/2005 Sb.:  
osvědčení o odb. kvalifikaci č.:  
vydal:

33. Titul, jméno, příjmení:  
adresa bydliště:  
funkce dle vyhl. č. 298/2005 Sb.:

osvědčení o odb. kvalifikaci č.:  
vydal:

funkce dle vyhl. č. 298/2005 Sb.:  
osvědčení o odb. kvalifikaci č.:  
vydal:

funkce dle vyhl. č. 298/2005 Sb.  
osvědčení o odb. kvalifikaci čj.:  
vydal:

34. Titul, jméno, příjmení:  
adresa bydliště:  
funkce dle vyhl. č. 298/2005 Sb.

osvědčení o odb. kvalifikaci čj.:  
vydal:

35. Titul, jméno, příjmení:  
adresa bydliště:  
funkce dle vyhl. č. 298/2005 Sb.

osvědčení o odb. kvalifikaci čj.:  
vydal:

36. Titul, jméno, příjmení:  
adresa bydliště:  
funkce dle vyhl. č. 298/2005 Sb.

osvědčení o odb. kvalifikaci čj.:  
vydal:

37. Titul, jméno, příjmení:  
adresa bydliště:  
funkce dle vyhl. č. 298/2005 Sb.

osvědčení o odb. kvalifikaci čj.:  
vydal:

### **Předmět činnosti:**

#### **I. Hornická činnost podle ustanovení § 2 zákona č. 61/1988 Sb., písmeno:**

- b) otvírka, příprava a dobývání výhradních ložisek,**
- c) zřizování, zajišťování a likvidace důlních děl a lomů,**
- d) úprava a zušlechťování nerostů prováděné v souvislosti s jejich dobýváním,**
- e) zřizování a provozování odvalů, výsypek a odkališť při činnostech uvedených v písmenech a) až d),**
- i) důlně měřická činnost.**

#### **II. Činnost prováděná hornickým způsobem ustanovení § 3 zákona č. 61/1988 Sb., písmeno:**

- a) dobývání ložisek nevyhrazených nerostů, včetně úpravy a zušlechťování nerostů prováděných v souvislosti s jejich dobýváním, a vyhledávání a průzkum ložisek nevyhrazených nerostů prováděné k tomu účelu,**
- b) těžba písků v korytech vodních toků a šterkopísků plovoucími stroji, včetně úpravy a zušlechťování těchto surovin prováděných v souvislosti s jejich těžbou, s výjimkou odstraňování nánosů při údržbě vodních toků,**
- c) práce k zajištění stability podzemních prostorů (podzemní sanační práce),**
- e) zemní práce prováděné za použití strojů a výbušnin, pokud se na jedné lokalitě přemísťuje více než 100 000 m krychlových horniny, s výjimkou zakládání staveb,**

- i) **podzemní práce spočívající v hloubení důlních jam a studní, v ražení štol a tunelů, jakož i ve vytváření podzemních prostorů o objemu větším než 300 m krychlových horniny.**

**III. Projektování objektů a zařízení, které jsou součástí těchto činností.**

Oprávnění se vydává na základě žadatelem splněných podmínek podle výše uvedeného zákona.

**Odůvodnění:**

Obvodní báňský úřad pro území krajů Moravskoslezského a Olomouckého vyhověl v celém rozsahu žádosti žadatele. Oprávnění se vydává na základě žadatelem splněných podmínek zákona č. 61/1988 Sb.

**Poučení:**

proti tomuto rozhodnutí lze v souladu s ustanovením § 81 a násl. zákona č. 500/2004 Sb., správní řád, ve znění pozdějších předpisů, podat odvolání a to do 15 dnů ode dne jeho oznámení prostřednictvím Obvodního báňského úřadu pro území krajů Moravskoslezského a Olomouckého, Veleslavínova 18, 702 00 Ostrava, Českému báňskému úřadu, Kozí 4, 110 01 Praha 1 – Staré Město.

Lhůta pro odvolání se počítá ode dne následujícího po doručení písemného vyhotovení tohoto rozhodnutí.

V Ostravě, dne: **28. 12. 2020**

