

Kupní smlouva

uzavřená dle ustanovení § 2079 a násl. zákona č. 89/2012 Sb., občanský zákoník,
ve znění pozdějších předpisů (dále jen „občanský zákoník“)

Prodávající: **Skalagro, a.s.**
Sídlo: Skalička 2, 753 52 Skalička
IČO: 25338978
DIČ: CZ25338978
Bankovní spojení: Komerční banka, a.s., pobočka Hranice
Číslo účtu: 27 – 1947370287/0100
Zastoupená: **Ing. Liborem Pavlíkem, předsedou představenstva**
(dále jen „**prodávající**“)

a

Kupující: **Povodí Moravy, s.p.**
zapsaný v obchodním rejstříku vedeném Krajským soudem v Brně,
v oddíle A, vložka 13565
Sídlo: Dřevařská 932/11, Veveří, 602 00 Brno
IČO: 70890013
DIČ: CZ70890013
Bankovní spojení: Komerční banka, a. s., pobočka Brno – venkov
Číslo účtu: 35-7741340207/0100
Zastoupený: **MVDr. Václavem Gargulákem, generálním ředitelem**
(dále jen „**kupující**“)

uzavírají níže uvedeného data tuto kupní smlouvu:

I.

Předmět kupní smlouvy

- 1) Prodávající prohlašuje, že je výlučným vlastníkem, kromě jiného, následujících nemovitých věcí (včetně jejich součástí a příslušenství):
- **pozemku parc. č. 351/17**, druh pozemku orná půda,
 - **pozemku parc. č. 351/9**, druh pozemku orná půda,
 - **pozemku parc. č. 363/26**, druh pozemku orná půda,
 - **pozemku parc. č. 363/3**, druh pozemku orná půda,
 - **pozemku parc. č. 363/34**, druh pozemku orná půda,
 - **pozemku parc. č. 363/44**, druh pozemku orná půda,
 - **pozemku parc. č. 363/5**, druh pozemku orná půda,
 - **pozemku parc. č. 363/55**, druh pozemku orná půda,
 - **pozemku parc. č. 363/85**, druh pozemku orná půda,
 - **pozemku parc. č. 372/1**, druh pozemku orná půda,
 - **pozemku parc. č. 373**, druh pozemku orná půda,
 - **pozemku parc. č. 378/12**, druh pozemku orná půda,
 - **pozemku parc. č. 378/13**, druh pozemku orná půda,
 - **pozemku parc. č. 378/15**, druh pozemku orná půda,

- pozemku parc. č. 378/52, druh pozemku orná půda,
- pozemku parc. č. 378/53, druh pozemku orná půda,
- pozemku parc. č. 400/10, druh pozemku orná půda,
- pozemku parc. č. 400/17, druh pozemku orná půda,
- pozemku parc. č. 400/5, druh pozemku orná půda,
- pozemku parc. č. 400/6, druh pozemku orná půda,
- pozemku parc. č. 401/3, druh pozemku vodní plocha,
- pozemku parc. č. 409, druh pozemku lesní pozemek,
- pozemku parc. č. 413/19, druh pozemku trvalý travní porost,
- pozemku parc. č. 414, druh pozemku vodní plocha,
- pozemku parc. č. 416, druh pozemku vodní plocha,
- pozemku parc. č. 421/12, druh pozemku trvalý travní porost,
- pozemku parc. č. 421/13, druh pozemku trvalý travní porost,
- pozemku parc. č. 421/2, druh pozemku trvalý travní porost,
- pozemku parc. č. 421/5, druh pozemku trvalý travní porost,
- pozemku parc. č. 422, druh pozemku ostatní plocha,
- pozemku parc. č. 493/8, druh pozemku trvalý travní porost,
- pozemku parc. č. 494/1, druh pozemku trvalý travní porost,
- pozemku parc. č. 495/10, druh pozemku orná půda,
- pozemku parc. č. 495/13, druh pozemku orná půda,
- pozemku parc. č. 495/4, druh pozemku orná půda,
- pozemku parc. č. 495/6, druh pozemku orná půda,
- pozemku parc. č. 496/3, druh pozemku ostatní plocha,
- pozemku parc. č. 496/5, druh pozemku ostatní plocha,
- pozemku parc. č. 497/3, druh pozemku trvalý travní porost,
- pozemku parc. č. 507/26, druh pozemku orná půda,
- pozemku parc. č. 507/27, druh pozemku orná půda,
- pozemku parc. č. 511/4, druh pozemku trvalý travní porost,

vše v katastrálním území Zámrsky a obci Zámrsky, které jsou zapsány u Katastrálního úřadu pro Olomoucký kraj, Katastrální pracoviště Hranice (dále jen „**předmět převodu**“).

- 2) S předmětem převodu se převádí všechny jeho součásti a příslušenství. Bližší popis předmětu převodu je obsažen ve znaleckém posudku, uvedeném v čl. II. odst. 1 této smlouvy, s jehož obsahem byly smluvní strany před podpisem této smlouvy seznámeny.
- 3) Účelem této smlouvy je majetkoprávní vypořádání předmětu převodu, dotčeného plánovanou realizací veřejně prospěšné stavby vodního díla Skalička, jejímž investorem je kupující.
- 4) Prodávající je srozuměn s tím, že vodní dílo Skalička je akce hrazená za použití finančních prostředků z rozpočtové kapitoly Operace státních finančních aktiv a prostředků státního rozpočtu. Výše uvedené finanční prostředky jsou uvolňovány

do rozpočtu kupujícího na základě vydaného Rozhodnutí o poskytnutí dotace a jsou určeny výlučně na úhradu kupní ceny dle této smlouvy.

- 5) Prodávající touto smlouvou prodává předmět převodu ve svém vlastnictví kupujícímu a kupující jej od prodávajícího kupuje a přijímá do vlastnictví České republiky, práva hospodařit s majetkem státu pro Povodí Moravy, s.p., spolu se všemi součástmi a příslušenstvím a spolu s veškerými právy a povinnostmi s předmětem převodu spojenými.

II.

Kupní cena a platební podmínky

- 1) Předmět převodu, vč. všech součástí a příslušenství, byl oceněn na základě znaleckého posudku č. 3840-44/2022 ze dne 14. 3. 2022 vypracovaného [REDAKCE], **pro stanovení finanční náhrady** za vykupovaný majetek **dle „Zásad pro vypořádání práv k nemovitým věcem dotčeným plánovanou realizací vodního díla Skalička“ ve smyslu Usnesení vlády ČR ze dne 10. dubna 2017 č. 274, zákona č. 151/1997 Sb., o oceňování majetku, ve znění pozdějších předpisů a vyhlášky MF ČR č. 441/2013 Sb., ve znění pozdějších předpisů, podle stavu ke dni 7. 3. 2022**
- 2) Kupní cena je stanovena v celkové výši včetně DPH

20 817 216 Kč

(slovy: *Dvacetmilionů osm set sedmáct set dvěstě šestnáct korun českých*),

a je splatná nejpozději do 120 dní ode dne, kdy bude kupujícímu doručeno vyrozumění o provedení vkladu vlastnického práva do katastru nemovitostí, bezhotovostním převodem na bankovní účet prodávajícího, uvedený v záhlaví smlouvy, s čímž prodávající výslovně souhlasí.

III.

Prohlášení smluvních stran

- 1) Prodávající prohlašuje, že ke dni podpisu této kupní smlouvy k předmětu převodu neexistují žádné jiné smlouvy či dohody, které by ohledně předmětu převodu dle této kupní smlouvy zakládaly ve prospěch třetích osob stejná, nebo obdobná práva, zejm. služebnosti, zástavní práva. Prodávající dále prohlašuje, že neexistují žádná jiná práva, jež se zapisují do katastru nemovitostí a která dosud v katastru nemovitostí nejsou zapsána.
- 2) Prodávající dále prohlašuje, že ke dni podpisu této kupní smlouvy nejsou u příslušného katastrálního úřadu ohledně předmětu převodu dle této kupní smlouvy podány žádné jiné návrhy, o nichž dosud nebylo pravomocně rozhodnuto, že předmět převodu není předmětem exekučního a insolventního řízení.
- 3) Prodávající prohlašuje, že do dne vkladu vlastnického práva ve prospěch kupujícího podle této smlouvy nezřídí ve prospěch třetích osob žádná práva uvedená v odstavci 1) a 2) tohoto článku.
- 4) Kupující je oprávněn od této smlouvy odstoupit, jestliže se prokáže, že prohlášení prodávajícího uvedená v odst. 1), 2) a 3) tohoto článku nejsou pravdivá, úplná nebo přesná.
- 5) Kupující prohlašuje, že se seznámil s polohou předmětu převodu a ve stavu, v jakém jej prodávající prodává, jej kupuje a nemá k tomu žádných výhrad.

IV.

Ujednání o přechodu nájemního vztahu k nemovitým věcem

- 1) V případě, že je předmět převodu nebo jeho část součástí nájemní či pachtovní smlouvy se třetí osobou, je prodávající povinen vyrozumět nájemce či pachtýře nemovitých věcí

o změně vlastnictví a kupujícímu oznámit kontaktní údaje této osoby. Změnou vlastnického práva k předmětu převodu přechází práva a povinnosti z uzavřeného nájemního vztahu či pachtu na kupujícího. Na kupujícího však nepřecházejí peněžité pohledávky a dluhy, které vznikly před změnou vlastnictví a které nesledují právní osud nájemního či pachtovního vztahu, tj. nezanikají se zánikem nájmu či pachtu.

- 2) Smluvní strany se dále zavazují, že dojde ke vzájemnému finančnímu vyrovnání, a to ke dni změny vlastnictví.

V.

Ostatní ujednání

- 1) Kupující bere na vědomí, že vlastnické právo a právo hospodařit k předmětu převodu na něho přechází vkladem vlastnického práva do katastru nemovitostí u místně příslušného katastrálního úřadu.
- 2) Smluvní strany se dohodly, že na základě této kupní smlouvy lze zapsat do katastru nemovitostí u místně příslušného katastrálního úřadu vklad vlastnického práva pro kupujícího. Smluvní strany se dohodly, že návrh na provedení vkladu dle této smlouvy do katastru nemovitostí podá kupující bez zbytečného odkladu po obdržení Rozhodnutí o poskytnutí dotace.
- 3) Smluvní strany se dohodly, že veškeré náklady, zejm. spojené s vypracováním znaleckého posudku a správní poplatek k návrhu na vklad této smlouvy do katastru nemovitostí, ponese kupující.
- 4) Smluvní strany se zavazují poskytnout si veškerou součinnost a potřebné informace pro povolení vkladu vlastnického práva do katastru nemovitostí. V případě, že katastr nemovitostí zamítne, a to z jakéhokoliv důvodu, povolení vkladu vlastnického práva na základě této kupní smlouvy, zavazují se smluvní strany neprodleně využít všech možností k odstranění důvodu zamítnutí povolení vkladu vlastnického práva. Nepodaří-li se důvod zamítnutí povolení vkladu vlastnického práva odstranit ani v přiměřené lhůtě, tato kupní smlouva se ruší, a právní účinky této kupní smlouvy již nastalé pominou. Smluvní strany jsou v tomto případě povinny vzájemně si vrátit veškerá poskytnutá plnění dle této kupní smlouvy.
- 5) Smluvní strany se dohodly, že nebezpečí škody na předmětu převodu přechází na kupujícího vkladem vlastnického práva do katastru nemovitostí u místně příslušného katastrálního úřadu.
- 6) S ohledem na skutečnost, že některé prodávané pozemky vykupované pro realizaci vodního díla Skalička užívá prodávající k zemědělské činnosti, se smluvní strany dohodly, že k těmto převáděným pozemkům bude mezi stranami uzavřena pachtovní smlouva, která upraví podrobnosti dočasného užívání předmětných pozemků. Užívání předmětu převodu prodávajícím bude zajištěno do doby realizace výstavby vodního díla Skalička.

VI.

Závěrečná ustanovení

- 1) Tato smlouva nabývá platnosti dnem podpisu všemi účastníky smlouvy a účinnosti dnem uveřejnění v souladu s § 6 zákona č. 340/2015 Sb., o zvláštních podmínkách účinnosti některých smluv, uveřejňování těchto smluv a o registru smluv (zákon o registru smluv), ve znění pozdějších předpisů. Právní účinky vkladu nastávají k okamžiku, kdy návrh na vklad došel příslušnému katastrálnímu úřadu.
- 2) Návrh na vklad vlastnického práva bude podepsán prodávajícím a kupujícím současně s podpisem této smlouvy.

- 3) Tato smlouva je vyhotovena v pěti stejnopisech majících povahu originálu, z nichž jeden bude určen jako příloha k návrhu na zápis vkladu vlastnického práva do katastru nemovitostí, jedno vyhotovení obdrží prodávající a tři vyhotovení kupující.
- 4) Smluvní strany tímto vzájemně prohlašují a stvrzují svými podpisy, že si smlouvu řádně přečetly a pochopily, s jejím obsahem souhlasí, a že ji uzavírají bez tísně o své svobodné a vážné vůli.
- 5) Smluvní strany prohlašují, že souhlasí s případným poskytnutím textu této smlouvy v souladu se zákonem č. 106/1999 Sb., o svobodném přístupu k informacím, ve znění pozdějších předpisů.
- 6) Tuto kupní smlouvu je možné změnit pouze písemnými dodatky, vzestupně číslovanými a podepsanými zástupci obou smluvních stran.
- 7) Prodávající je srozuměn s tím, že kupující je povinným subjektem dle § 2 odst. 1 zákona č. 340/2015 Sb., o zvláštních podmínkách účinnosti některých smluv, uveřejňování těchto smluv a o registru smluv a je tak povinen zveřejnit obraz smlouvy a její případné změny (dodatky) a další dokumenty od této smlouvy odvozené včetně metadat. Kupující se zavazuje tuto smlouvu uveřejnit v souladu s tímto zákonem, a to požadovaným způsobem, v zákonem stanovené lhůtě. Smluvní strany jsou v této souvislosti povinny si vzájemně sdělit, které údaje tvoří obchodní tajemství a jsou tak vyloučeny z uveřejnění.

Přílohy:

1. Situační snímek katastrální mapy
2. Výpis z katastru nemovitostí

Ve Skaličce dne 5. 4. 2022


V Brně dne 20. 4. 2022

Za prodávajícího:**Za kupujícího:**

Ing. Libor Pavlík
předseda představenstva
Skalagro, a.s.

MVDr. Václav Gargulák
generální ředitel
Povodí Moravy, s.p.


Situační snímek katastrální mapy



Parc. č. 351/9, parc. č. 351/17, parc. č. 363/26, parc. č. 363/34, parc. č. 363/44,
parc. č. 363/55 vše v k. ú. Zámrsky



Parc. č. 363/3, parc. č. 363/5 vše v k. ú. Zámrský



Parc. č. 363/85 v k. ú. Zámrský



Parc. č. 372/1, parc. č. 373 vše v k. ú. Zámrsky



Parc. č. 378/12, parc. č. 378/13, parc. č. 378/15 vše v k. ú. Zámrsky



Parc. č. 378/52, parc. č. 378/53 vše v k. ú. Zámrsky



parc. č. 400/10 v k. ú. Zámrský



Parc. č. 400/17 v k. ú. Zámrský



Parc. č. 400/5 v k. ú. Zámrsky



Parc. č. 400/6 v k. ú. Zámrsky



Parc. č. 401/3 v k. ú. Zámrsky



Parc. č. 409 v k. ú. Zámrský



Parc. č. 413/19 v k. ú. Zámrský



Parc. č. 414, parc. č. 416, parc. č. 421/2, parc. č. 421/5 vše v k. ú. Zámrský



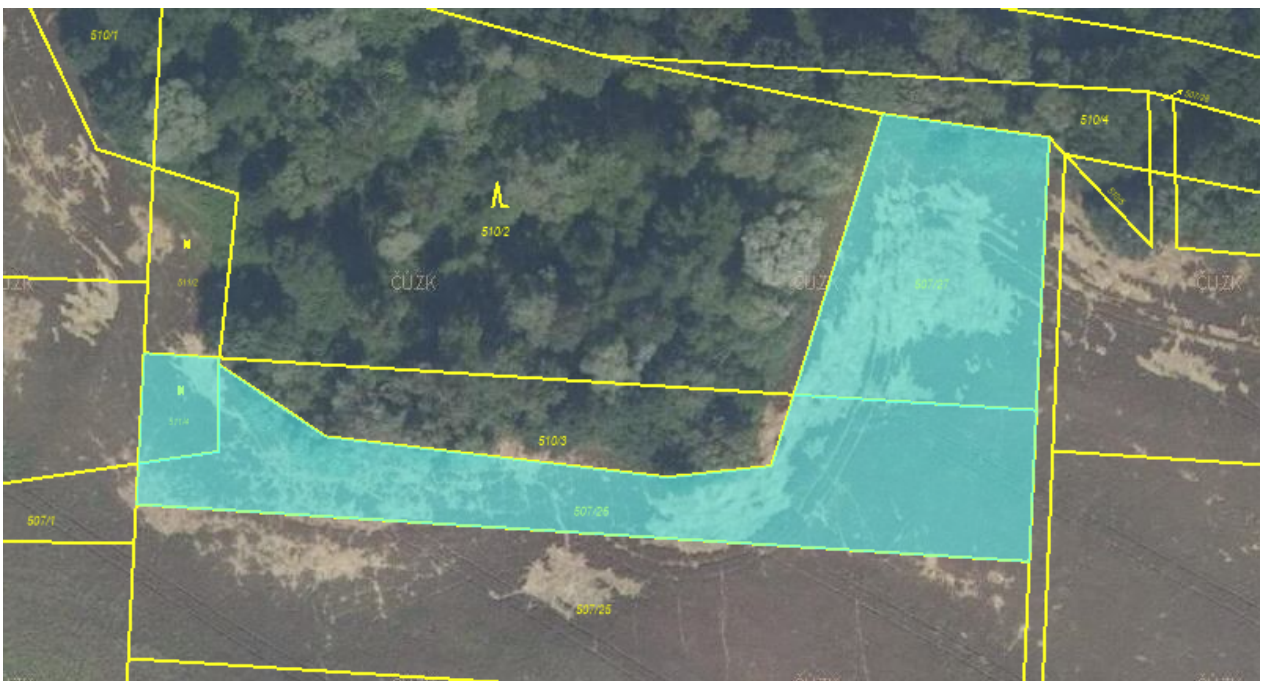
Parc. č. 493/8 v k. ú. Zámrský



Parc. č. 494/1 v k. ú. Zámrský



Parc. č. 495/10, parc. č. 495/13, parc. č. 495/6, parc. č. 496/5 vše v k. ú. Zámrský



Parc. č. 507/26, parc. č. 507/27, parc. č. 511/4 vše v k. ú. Zámrský



Parc. č. 495/4, parc. č. 496/3, parc. č. 497/3 vše v k. ú. Zámrsky

VÝPIS Z KATASTRU NEMOVITOSTÍ
prokazující stav evidovaný k datu 02.03.2022 09:35:03

Okres: CZ0714 Přerov

Obec: 522775 Zámrsky

Kat.území: 790974 Zámrsky

List vlastnictví: 504

V kat. území jsou pozemky vedeny v jedné číselné řadě

A Vlastník, jiný oprávněný	Identifikátor	Podíl
Vlastnické právo Skalagro, a.s., č.p. 2, 75352 Skalička	25338978	

ČÁSTEČNÝ VÝPIS

B Nemovitosti

Pozemky

Parcela

Výměra [m²]

Druh pozemku

Způsob využití

Způsob ochrany

351/9	365	orná půda		zemědělský půdní fond
351/17	3058	orná půda		zemědělský půdní fond
363/3	8304	orná půda		zemědělský půdní fond
363/5	4293	orná půda		zemědělský půdní fond
363/26	783	orná půda		zemědělský půdní fond
363/34	239	orná půda		zemědělský půdní fond
363/44	1097	orná půda		zemědělský půdní fond
363/55	345	orná půda		zemědělský půdní fond
363/85	1422	orná půda		zemědělský půdní fond
372/1	9687	orná půda		zemědělský půdní fond
373	16350	orná půda		zemědělský půdní fond
378/12	10102	orná půda		zemědělský půdní fond
378/13	11091	orná půda		zemědělský půdní fond
378/15	2424	orná půda		zemědělský půdní fond
378/52	1248	orná půda		zemědělský půdní fond
378/53	1231	orná půda		zemědělský půdní fond
400/5	93	orná půda		zemědělský půdní fond
400/6	164	orná půda		zemědělský půdní fond
400/10	2266	orná půda		zemědělský půdní fond
400/17	2763	orná půda		zemědělský půdní fond
401/3	718	vodní plocha	zamokřená plocha	
409	3407	lesní pozemek		pozemek určený k plnění funkcí lesa

VÝPIS Z KATASTRU NEMOVITOSTÍ
prokazující stav evidovaný k datu 02.03.2022 09:35:03

Okres: CZ0714 Přerov

Obec: 522775 Zámrsky

Kat.území: 790974 Zámrsky

List vlastnictví: 504

V kat. území jsou pozemky vedeny v jedné číselné řadě

413/19	208 trvalý travní porost		zemědělský půdní fond
414	1947 vodní plocha	zamokřená plocha	
416	2292 vodní plocha	zamokřená plocha	
421/2	1574 trvalý travní porost		zemědělský půdní fond
421/5	1400 trvalý travní porost		zemědělský půdní fond
421/12	399 trvalý travní porost		zemědělský půdní fond
421/13	730 trvalý travní porost		zemědělský půdní fond
422	4530 ostatní plocha	nepločná půda	
493/8	366 trvalý travní porost		zemědělský půdní fond
494/1	5003 trvalý travní porost		zemědělský půdní fond
495/4	5684 orná půda		zemědělský půdní fond
495/6	8106 orná půda		zemědělský půdní fond
495/10	6031 orná půda		zemědělský půdní fond
495/13	6547 orná půda		zemědělský půdní fond
496/3	3086 ostatní plocha	jiná plocha	
496/5	1228 ostatní plocha	jiná plocha	
497/3	929 trvalý travní porost		zemědělský půdní fond
507/26	2443 orná půda		zemědělský půdní fond
507/27	1630 orná půda		zemědělský půdní fond
511/4	224 trvalý travní porost		zemědělský půdní fond

B1 Věcná práva sloužící ve prospěch nemovitostí v části B - **Bez zápisu**

C Věcná práva zatěžující nemovitosti v části B včetně souvisejících údajů

Typ vztahu

o **Věcné břemeno oprav a údržby**

vodovodu

Oprávnění pro

Parcela: 488, Parcela: 489

Povinnost k

Parcela: 378/53

Listina **Usnesení soudu č.d.2430-2438/1937 - smlouva o zřízení služebnosti ze dne 3.6.1935.**

Z-752/2003-835

Pořadí k datu podle právní úpravy účinné v době vzniku práva

VÝPIS Z KATASTRU NEMOVITOSTÍ
prokazující stav evidovaný k datu 02.03.2022 09:35:03

Okres: CZ0714 Přerov

Obec: 522775 Zámrský

Kat.území: 790974 Zámrský

List vlastnictví: 504

V kat. území jsou pozemky vedeny v jedné číselné řadě

D Poznámky a další obdobné údaje - Bez zápisu

Plomby a upozornění - Bez zápisu

E Nabývací tituly a jiné podklady zápisu

Listina

- o Potvrzení o nabytí vlastnictví předmětu dražby (zák. č. 26/2000 Sb.) § 31 ze dne 18.12.2008.

Z-6447/2008-835

Pro: Skalagro, a.s., č.p. 2, 75352 Skalička

RČ/IČO: 25338978

- o Smlouva kupní ze dne 30.07.2010. Právní účinky vkladu práva ke dni 04.08.2010.

V-1208/2010-835

Pro: Skalagro, a.s., č.p. 2, 75352 Skalička

RČ/IČO: 25338978

- o Smlouva kupní ze dne 09.08.2010. Právní účinky vkladu práva ke dni 10.08.2010.

V-1249/2010-835

Pro: Skalagro, a.s., č.p. 2, 75352 Skalička

RČ/IČO: 25338978

- o Smlouva kupní ze dne 06.10.2010. Právní účinky vkladu práva ke dni 08.10.2010.

V-1580/2010-835

Pro: Skalagro, a.s., č.p. 2, 75352 Skalička

RČ/IČO: 25338978

- o Smlouva kupní ze dne 05.11.2012. Právní účinky vkladu práva ke dni 05.11.2012.

V-1772/2012-835

Pro: Skalagro, a.s., č.p. 2, 75352 Skalička

RČ/IČO: 25338978

- o Smlouva kupní ze dne 31.10.2012. Právní účinky vkladu práva ke dni 05.11.2012.

V-1774/2012-835

Pro: Skalagro, a.s., č.p. 2, 75352 Skalička

RČ/IČO: 25338978

- o Smlouva kupní ze dne 19.11.2012. Právní účinky vkladu práva ke dni 19.11.2012.

V-1898/2012-835

Pro: Skalagro, a.s., č.p. 2, 75352 Skalička

RČ/IČO: 25338978

- o Smlouva kupní ze dne 04.12.2012. Právní účinky vkladu práva ke dni 05.12.2012.

V-2000/2012-835

Pro: Skalagro, a.s., č.p. 2, 75352 Skalička

RČ/IČO: 25338978

- o Smlouva kupní ze dne 04.12.2012. Právní účinky vkladu práva ke dni 05.12.2012.

V-2003/2012-835

Pro: Skalagro, a.s., č.p. 2, 75352 Skalička

RČ/IČO: 25338978

- o Smlouva kupní. ze dne 12.12.2012. Právní účinky vkladu práva ke dni 13.12.2012.

V-2096/2012-835

Pro: Skalagro, a.s., č.p. 2, 75352 Skalička

RČ/IČO: 25338978

- o Smlouva kupní. ze dne 17.12.2012. Právní účinky vkladu práva ke dni 18.12.2012.

V-2145/2012-835

Pro: Skalagro, a.s., č.p. 2, 75352 Skalička

RČ/IČO: 25338978

- o Smlouva kupní ze dne 19.12.2012. Právní účinky vkladu práva ke dni 20.12.2012.

VÝPIS Z KATASTRU NEMOVITOSTÍ
prokazující stav evidovaný k datu 02.03.2022 09:35:03

Okres: CZ0714 Přerov

Obec: 522775 Zámrsky

Kat.území: 790974 Zámrsky

List vlastnictví: 504

V kat. území jsou pozemky vedeny v jedné číselné řadě

Listina

- | | |
|--|------------------|
| | V-2181/2012-835 |
| Pro: Skalagro, a.s., č.p. 2, 75352 Skalička | RČ/IČO: 25338978 |
| o Smlouva kupní ze dne 19.12.2012. Právní účinky vkladu práva ke dni 20.12.2012. | |
| | V-2184/2012-835 |
| Pro: Skalagro, a.s., č.p. 2, 75352 Skalička | RČ/IČO: 25338978 |
| o Smlouva kupní ze dne 21.06.2013. Právní účinky vkladu práva ke dni 21.06.2013. | |
| | V-903/2013-835 |
| Pro: Skalagro, a.s., č.p. 2, 75352 Skalička | RČ/IČO: 25338978 |
| o Smlouva kupní ze dne 14.10.2013. Právní účinky vkladu práva ke dni 14.10.2013. | |
| | V-1552/2013-835 |
| Pro: Skalagro, a.s., č.p. 2, 75352 Skalička | RČ/IČO: 25338978 |
| o Smlouva kupní ze dne 18.11.2013. Právní účinky vkladu práva ke dni 25.11.2013. | |
| | V-1852/2013-835 |
| Pro: Skalagro, a.s., č.p. 2, 75352 Skalička | RČ/IČO: 25338978 |
| o Smlouva kupní ze dne 16.12.2013. Právní účinky vkladu práva ke dni 19.12.2013. | |
| | V-2087/2013-835 |
| Pro: Skalagro, a.s., č.p. 2, 75352 Skalička | RČ/IČO: 25338978 |
| o Smlouva kupní. ze dne 06.05.2014. Právní účinky zápisu k okamžiku 07.05.2014 14:59:26.
Zápis proveden dne 06.06.2014. | |
| | V-917/2014-835 |
| Pro: Skalagro, a.s., č.p. 2, 75352 Skalička | RČ/IČO: 25338978 |
| o Smlouva kupní ze dne 30.06.2014. Právní účinky zápisu k okamžiku 01.07.2014 11:45:01.
Zápis proveden dne 23.07.2014. | |
| | V-1393/2014-835 |
| Pro: Skalagro, a.s., č.p. 2, 75352 Skalička | RČ/IČO: 25338978 |

F Vztah bonitovaných půdně ekologických jednotek (BPEJ) k parcelám

Parcela	BPEJ	Výměra [m2]
351/9	61400	140
	64610	225
351/17	61400	1004
	64610	2054
363/3	61400	102
	65900	8202
363/5	61400	168
	65900	4125
363/26	61400	783
363/34	61400	239
363/44	61400	839
	64610	251
	65900	7

VÝPIS Z KATASTRU NEMOVITOSTÍ
prokazující stav evidovaný k datu 02.03.2022 09:35:03

Okres: CZ0714 Přerov

Obec: 522775 Zámrsky

Kat.území: 790974 Zámrsky

List vlastnictví: 504

V kat. území jsou pozemky vedeny v jedné číselné řadě

363/55	61400	67
	64610	278
363/85	64610	199
	65900	1223
372/1	65900	9686
373	65900	16337
378/12	61400	10102
378/13	61400	11090
378/15	61400	2424
378/52	61400	1248
378/53	61400	1231
400/5	65900	92
400/6	65600	164
400/10	65900	2266
400/17	65900	2763
413/19	65600	208
421/2	65600	1574
421/5	65600	1400
421/12	65600	397
421/13	65600	730
493/8	65900	365
494/1	65600	4315
	65900	686
495/4	65600	5684
495/6	65600	7443
	65900	661
495/10	65600	4296
	65900	1735
495/13	65600	3245
	65900	3302
497/3	65900	927
507/26	65900	2442
507/27	65600	1378
	65900	252
511/4	65900	224

Pokud je výměra bonitních dílů parcel menší než výměra parcely, zbytek parcely není bonitován

Nemovitosti jsou v územním obvodu, ve kterém vykonává státní správu katastru nemovitostí ČR:
Katastrální úřad pro Olomoucký kraj, Katastrální pracoviště Hranice, kód: 835.

Vyhotovil:
Český úřad zeměměřický a katastrální - SCD
Vyhotoveno dálkovým přístupem

Vyhotoveno: 02.03.2022 09:38:22

Podpis, razítko:

Řízení PÚ: