

4031/33

4031/1

Mezitratí-východ

4031/3

4031/32

4031/30

4031/59

4031/46

4031/45

4031/31

1:500



část pozemku 4031/1

40314

40317

403153

403185

403142

40314

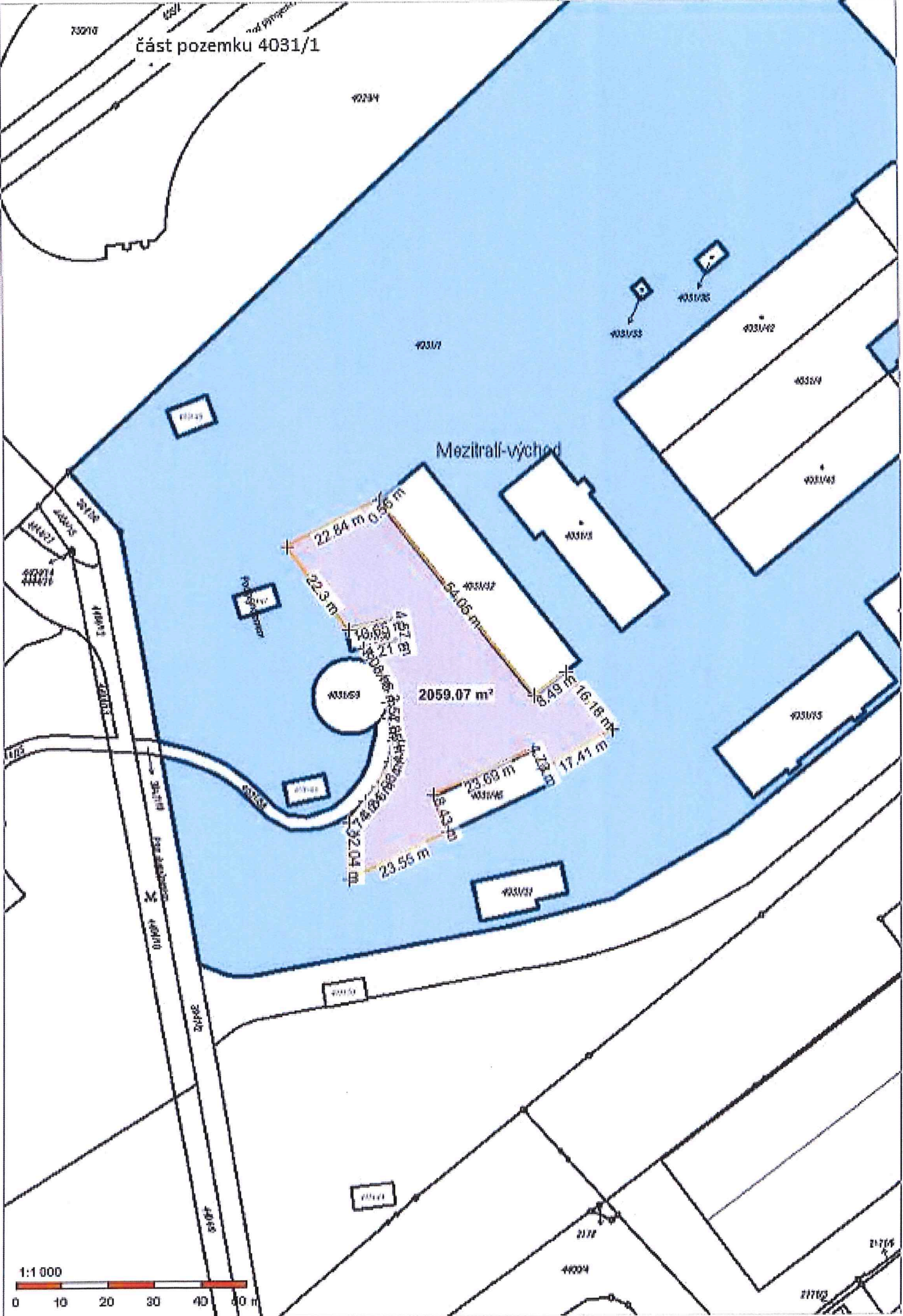
403143

Mezitřetí-východ

40314

403143

2059.07 m²



1:1 000



část pozemku 4031/30

4031/1

4031/3

4031/2

Mezitrati-východ

4031/3

Prostřední
ulice 4031/47

10.2 m
4031/30
8.7 m
4.33 m

4031/32

4031/59

4031/58

4031/48

4031/45

4031/31

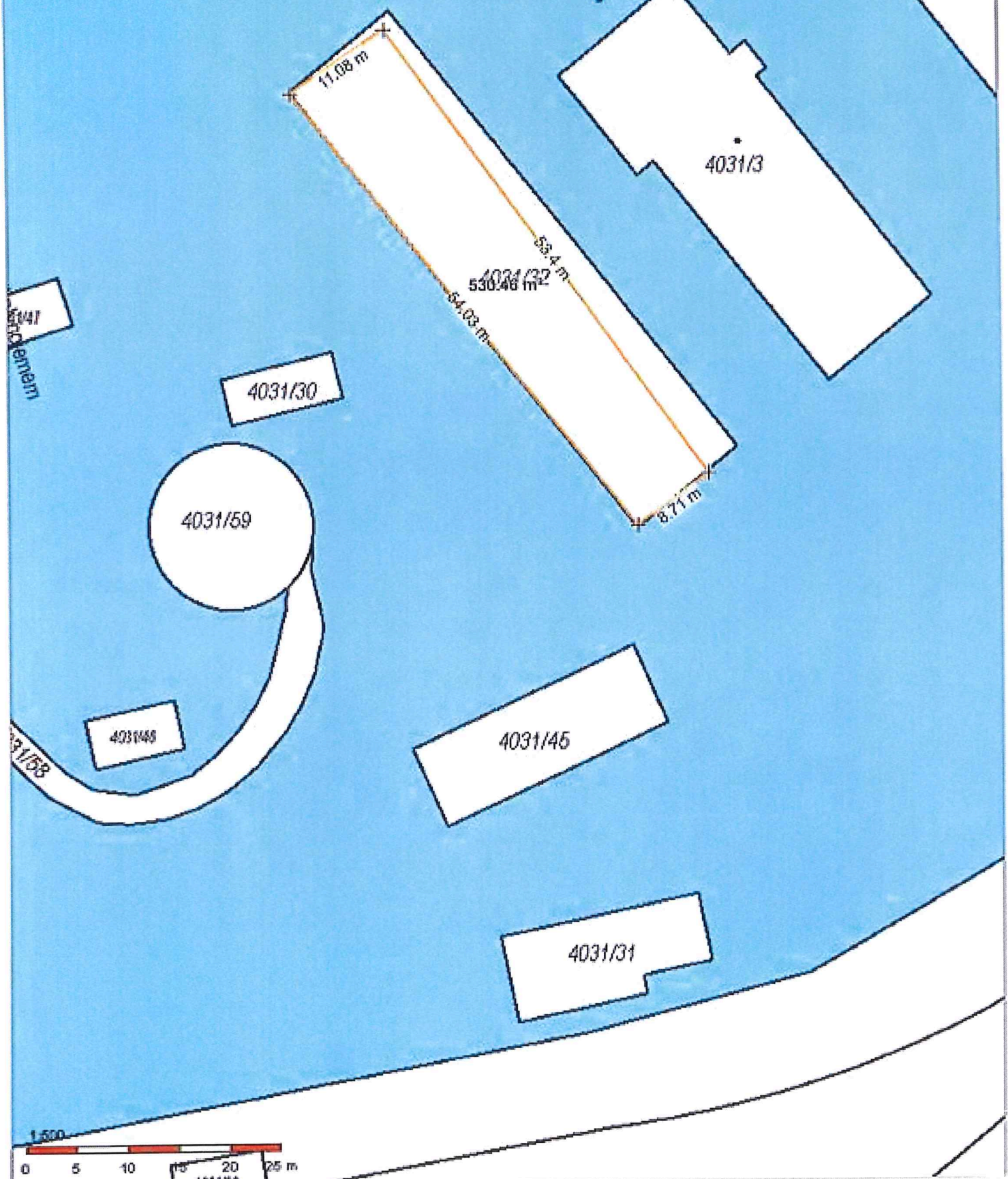
1:500

0 5 10 15 20 25 m

4031/1

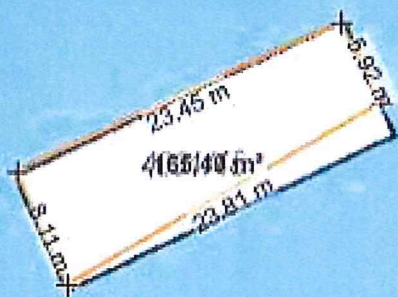

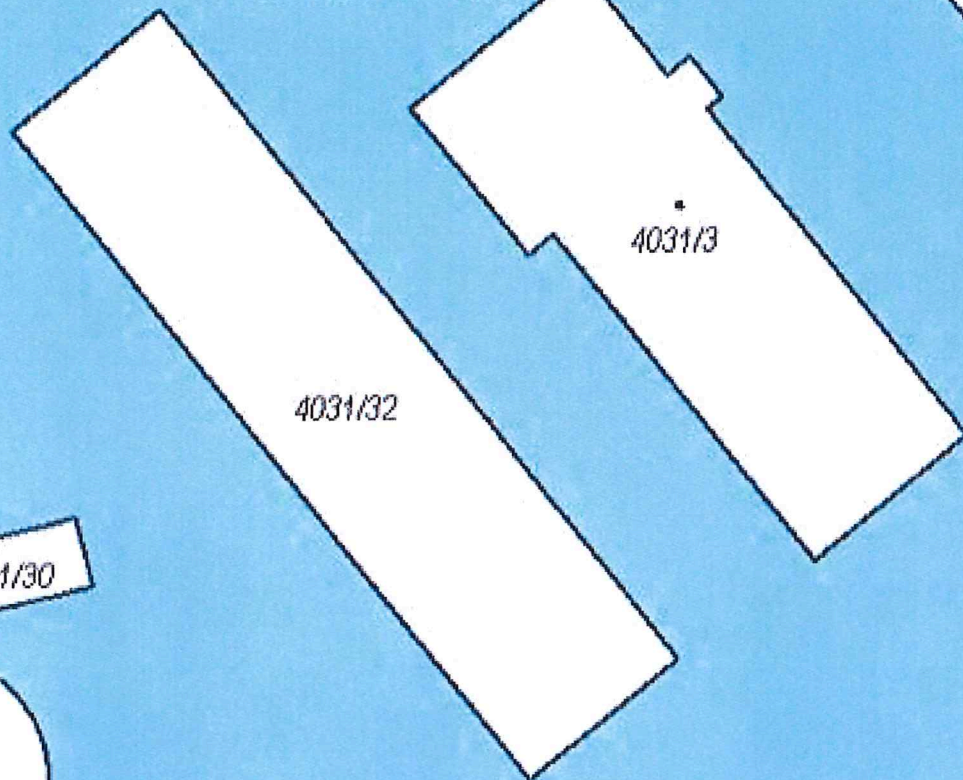
část pozemku 4031/32

Mezitrati-východ



část pozemku 4031/45

Mezitratí-východ



4031/50



Ověřovací doložka změny datového formátu dokumentu podle § 69a zákona č. 499/2004 Sb.

Doložka číslo: 2713223

Původní datový formát: application/pdf

UUID původní komponenty: 0d02d66b-b57a-43e8-8366-a58ad86ef69e

Jméno a příjmení osoby, která změnu formátu dokumentu provedla:

System ERMS (zpracovatel dokumentu Lucie BECHYŇOVÁ)

Subjekt, který změnu formátu provedl: Správa železnic, státní organizace

Datum vyhotovení ověřovací doložky: 17.05.2022 11:02:01



323f43dc-4fe5-4ec1-b23b-ef0736cee01c