





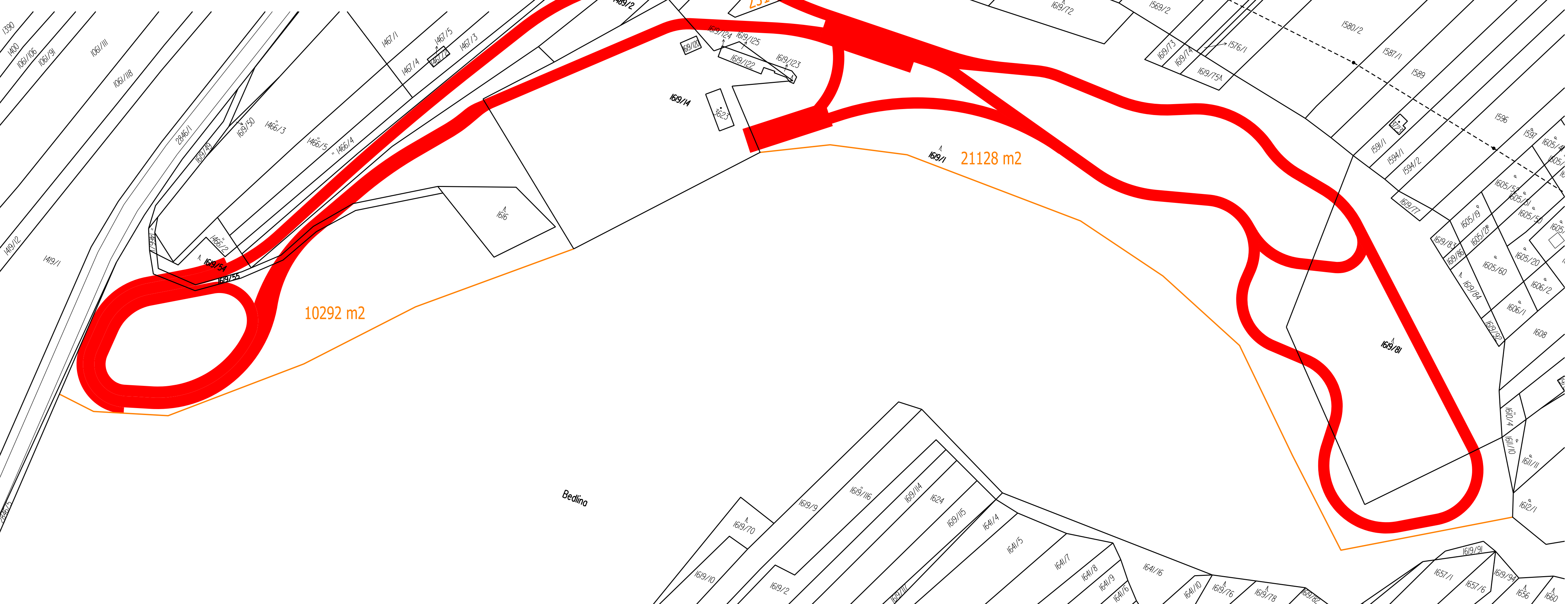
BIATLONOVÉ TRATĚ BEDLINA, BYSTRICE POD HOSTÝNEM
KATASTRÁLNÍ SITUAČNÍ VÝKRES
M 1:1000

POZN.:

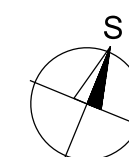
PODÉLNÝ A PŘÍČNÝ SKLON ZPEVNĚNÝCH PLOCH KOPÍRUJE STÁVAJÍCÍ TERÉN. SMĚROVÉ A VÝŠKOVÉ VEDENÍ TRASY PROVĚST PLYNULÝMI KŘÍVKAMI.
 CELKOVÝ SKLON POVRCHU MUSÍ BÝT PO CELÉ PLOŠE min. 0,5% PO CELÉ TRASE Z DŮVODU BEZPEČNÉHO ODVODNĚNÍ.

LEGENDA:

-  HRANICE PARCEL K. Ú. BYSTRICE POD HOSTÝNEM S PARCELNÍMI ČÍSLY
-  BIATLONOVÉ TRATĚ
-  HRANICE ZMĚNY ÚZEMNÍHO PLÁNU
-  NOVÉ HRANICE POZEMKŮ (PŮVODNÍ PARC. Č. 1498, 1619/1)



POLOHU VEDENÍ NELZE VYTÝČOVAT ODMĚŘOVÁNÍM VZDÁLENOSTÍ NA VÝKRESE.
 PŘESNÉ VYZNAČENÍ VŠECH VEDENÍ INŽENÝRSKÝCH SÍTÍ BUDE PROVEDENO PŘED ZAHÁJENÍM STAVBY.



PROJEKTANT ING. TOMÁŠ OLŠA	VYPRACOVAL ING. TOMÁŠ OLŠA	ČKAIT 1202125	Tom's Roads s.r.o. projekce dopravních staveb Tyršova 331 768 61 Bystrice pod Hostýnem IČ: 059 58 423	
VÝŠKOVÝ SYSTÉM: BpV	SOUŘADNÝ SYSTÉM: S-JTSK	±0,000 = NEUVEDENO		
KRAJ / MĚSTO	ZLÍNSKÝ	BYSTRICE POD HOSTÝNEM	STUP.DOK.	DUSP
OBJEDNATEL	KLUB BIATLONU BYSTRICE POD HOSTÝNEM, P. S.		DATUM	05/2021
AKCE:	BIATLONOVÉ TRATĚ BEDLINA, BYSTRICE POD HOSTÝNEM		Č. ZAKÁZKY	TR 2020_01
			MĚŘÍTKO	1:1000
			FORMÁT	4 x A4
PŘÍLOHA:	SITUAČNÍ VÝKRESY KATASTRÁLNÍ SITUAČNÍ VÝKRES		Č. PŘÍLOHY	Č. SOUPRAVY
			C.2	