



Jihočeská univerzita v Českých Budějovicích

se sídlem Branišovská 1645/31a, 370 05 České Budějovice

zastoupená kvestorkou Ing. Jiřinou Valentovou

IČ: 60076658, veřejná vysoká škola zřízená zákonem ČNR č. 314/1991 Sb.,

(dále jen propachtovatel)

a

ZD Krásná Hora nad Vltavou, a.s.

se sídlem Krásná hora nad Vltavou č.p. 172, PSČ 262 56,

zastoupená předsedou představenstva Ing. Jiřím Zelenkou

IČ 00107999, zapsána ve Veřejném rejstříku právnických osob vedeném

Městským soudem v Praze oddíl B, vložka 8020,

(dále jen „pachtýř“)

uzavírají podle zákona č. 89/2012 Sb., občanský zákoník tuto

**DOHODU O ZMĚNĚ
SMLOUVY O PACHTU ZEMĚDĚLSKÉ PŮDY FIS 0117000267,
kterou se mění předmět pachtu a výše pachtovného.**

Čl. I.

Změna předmětu pachtu

Z předmětu pachtu se vyjímá pozemek p. č. 1909 orná půda o výměře 1515 m² v kat. území České Budějovice 2. Tento pozemek je součástí bloku 8605/5 a od 1.10.2021 ho užívá Firma TV s.r.o., IČ:28132009, sídlo: Litvínovice, Šindlovy Dvory 10, PSČ 370 01

S ohledem na výše uvedenou skutečnost činí celková výměra propachtovaných nemovitostí nově 979619 m².

Čl. II.

Změna výše pachtovného

Pachtovné, za pr obíháj cí pachtovní rok a roky následující činí, s ohledem na výše uvedenou skutečnost, nově 244.904,75 Kč.

K bezhotovostním platbám pachtovného bude pachtýř vždy uvádět variabilní symbol 0122000157.

Čl. III

Pokud nastanou okolnosti popsané v článku II, odst. 2 smlouvy FIS 0117000267, tj. pachtýř bude pro propachtovatele zajišťovat obhospodařování pokusných pozemků specifikovaných v článku II, odstavci 6, výše citované pachtovní smlouvy, bude o dohodnutou částku 15.026,- Kč sníženo výše uvedené roční pachtovné.

Čl. IV.

Ostatní ujednání smlouvy nejsou tímto dodatkem dotčeny. **Tento dodatek bude uveřejněn v registru smluv podle zákona č. 340/2015 Sb. v platném znění.**

Čl. V

Tato dohoda nabývá platnosti dnem podpisu obou smluvních stran a účinnosti nabývá dnem zveřejnění v registru smluv, dle z.č. 340/2015 Sb.


Dohoda je vyhotovena ve čtyřech stejnopisech, z nichž každý má platnost originálu (*každý z účastníků obdrží po dvou vyhotovení*).

Smluvní strany prohlašují, že tuto dohodu o změně smlouvy uzavřely svobodně a vážně, nikoliv z přinucení nebo omylu. Na důkaz toho připojují své vlastnoruční podpisy.


V Českých Budějovicích dne 11.5.2022

V Krásné Hoře nad Vltavou dne 26.4.2022

JIHOČESKÁ UNIVERZITA
V ČESKÝCH BUDĚJOVICÍCH



*kvestorka
(propachtovatel)*

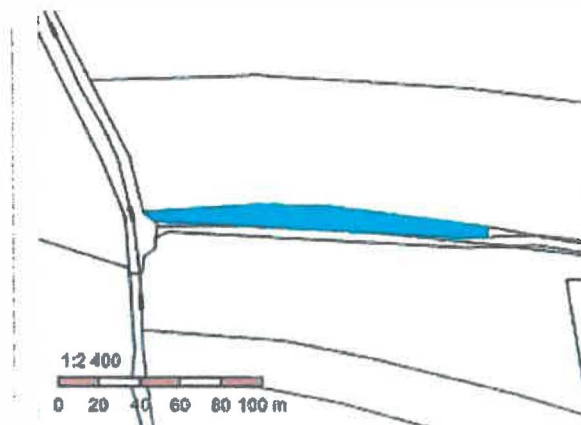


*předseda představenstva
(pachtýř)*

Příloha: Informace z KN o pozemku p.č. 1909 + ortofotomapa

Informace o pozemku

Parcelní číslo:	1909
Obec:	České Budějovice [544256]
Katastrální území:	České Budějovice 2 [621943]
Číslo LV:	102
Výměra [m ²]:	1515
Typ parcely:	Parcela katastru nemovitostí
Mapový list:	
Určení výměry:	Graficky nebo v digitalizované mapě
Druh pozemku:	orná půda



Vlastníci, jiní oprávnění

vlastnické právo

území

Jihočeská univerzita v Českých Budějovicích, Branišovská 1645/31a, České Budějovice 2, 37005 České Budějovice

Způsob ochrany nemovitosti

území

zemědělský půdní fond

Seznam BPEJ

území

[55301](#) 646

[55311](#) 869

Omezení vlastnického práva

Nejsou evidována žádná omezení.

Jiné zápisy

Nejsou evidovány žádné jiné zápisy.

Nemovitost je v územním obvodu, kde státní správu katastru nemovitostí ČR vykonává [Katastrální úřad pro Jihočeský kraj, Katastrální pracoviště České Budějovice](#)

Zobrazené údaje mají informativní charakter. Platnost dat k 11.03.2022 12:00.





