

## VÝKAZ DOSAVADNÍHO A NOVÉHO STAVU ÚDAJŮ KATASTRU NEMOVITOSTÍ

Dosavadní stav			Nový stav									
Označení pozemku parc. číslem	Výměra parcely ha : m <sup>2</sup>	Druh pozemku Způsob využití	Označení pozemku parc. číslem	Výměra parcely ha : m <sup>2</sup>	Druh pozemku Způsob využití	Typ stavby Způsob využití	Zpós. určení výměr	Porovnání se stavem evidence právních vztahů				
								Díl přechází z pozemku označeného v		Číslo listu vlastnictví	Výměra dílu ha : m <sup>2</sup>	Označení dílu
								katastru nemovitostí	dřívější poz. evidenci			
905/1	.....	.....	.....	.....	.....	.....	.....	905/1	.....	10001	.....	.....
905/55	.....	.....	.....	.....	.....	.....	.....	905/55	.....	10001	.....	.....
908/1	.....	.....	.....	.....	.....	.....	.....	908/1	.....	10001	.....	.....
944	.....	.....	.....	.....	.....	.....	.....	944	.....	10001	.....	.....
2311/1	.....	.....	.....	.....	.....	.....	.....	2311/1	.....	1012	.....	.....
2311/7	.....	.....	.....	.....	.....	.....	.....	2311/7	.....	1012	.....	.....
2313/1	.....	.....	.....	.....	.....	.....	.....	2313/1	.....	1012	.....	.....
2315	.....	.....	.....	.....	.....	.....	.....	2315	.....	10001	.....	.....

Oprávněný: dle listiny

Druh věcného břemene: dle listiny

<b>GEOMETRICKÝ PLÁN</b> <b>pro</b> vymezení rozsahu věcného břemene k části pozemku	Geometrický plán ověřil úředně oprávněný zeměměřický inženýr	Stejnopis ověřil úředně oprávněný zeměměřický inženýr:
	Jméno, příjmení: <span style="background-color: black; color: black;">[REDACTED]</span>	Jméno, příjmení: <span style="background-color: black; color: black;">[REDACTED]</span>
	Číslo položky seznamu úředně oprávněných zeměměřických inženýrů: 2248/05	Číslo položky seznamu úředně oprávněných zeměměřických inženýrů: 2248/05
	Dne: 12.10.2021      Číslo: 63/2021	Dne: 15.10.2021      Číslo: 65/2021-8
Náležitostní a přesností odpovídá právním předpisům.	Katastrální úřad souhlasí s očíslováním parcel.	Tento stejnopis odpovídá geometrickému plánu v elektronické podobě uloženému v dokumentaci katastrálního úřadu.
Vyhotovitel: Ing. Pavel Dvořák Útěchovská 52/61 64400 Brno	KÚ pro Jihomoravský kraj KP Brno-město <span style="background-color: black; color: black;">[REDACTED]</span> PGP-1884/2021-702 2021.10.14 11:02:34 CEST	Ověření stejnopisu geometrického plánu v listinné podobě.
Číslo plánu: 1767-65/2021		
Okres: Brno-město		
Obec: Brno		
Kat. území: Pisárky		
Mákový list: Moravský Krumlov 0-0/41,43,44		
Dosavadním vlastníkům pozemků byla poskytnuta možnost seznámit se v terénu s průběhem navrhovaných nových hranic, které byly označeny předepsaným způsobem:  <b>nestabilizováno</b>		

## Seznam souřadnic (S-JTSK):

Souřadnice pro zápis do KN

Číslo bodu	Y	X	kk
1059-11	600681.06	1161563.27	3
25	601013.67	1161212.41	3
26	601015.13	1161212.77	3
27	601014.95	1161208.48	3
28	600983.21	1161190.38	3
29	600982.47	1161191.68	3
30	601013.71	1161209.50	3
31	600581.53	1161632.32	3
32	600608.88	1161652.98	3
33	600612.87	1161651.67	3
34	600666.39	1161582.71	3
35	600638.06	1161560.76	3
36	600636.65	1161562.17	3
37	600635.59	1161561.11	3
38	600637.81	1161558.91	3
39	600639.31	1161556.35	3
40	600640.61	1161557.11	3
41	600639.29	1161559.37	3
42	600667.48	1161581.31	3
44	600682.52	1161563.43	3
45	600668.66	1161582.23	3
46	600670.47	1161583.64	3
47	600669.39	1161585.03	3
48	600667.58	1161583.63	3
49	600613.99	1161652.67	3
50	600608.23	1161654.37	3
51	600580.63	1161633.52	3
52	600526.93	1161693.18	3
53	600528.15	1161694.65	3
54	600515.25	1161705.37	3
55	600498.22	1161721.76	3
56	600497.00	1161722.70	3
57	600495.83	1161721.21	3
58	600496.97	1161720.32	3
59	600513.98	1161703.95	3
63	600985.22	1161191.53	3
64	600984.56	1161192.87	3
65	600989.95	1161194.23	3
66	600989.25	1161195.55	3
67	601008.37	1161204.73	3
68	601007.58	1161206.00	3
69	601011.41	1161206.46	3
70	601010.64	1161207.75	3
71	601013.35	1161207.57	3
72	601012.59	1161208.86	3
73	600667.16	1161581.06	3
74	600666.06	1161582.46	3
75	600612.09	1161652.52	3
76	600610.94	1161653.08	3
77	600764.09	1161403.71	3
78	600778.63	1161389.31	3
79	600779.69	1161390.37	3
80	600765.15	1161404.77	3
81	601015.68	1161210.58	3
82	601014.12	1161210.64	3
83	600679.74	1161565.51	3
84	600681.02	1161566.31	3
85	600680.59	1161563.88	3
86	600681.39	1161562.84	3
87	600609.81	1161653.19	3
88	600612.99	1161653.74	3
89	600611.36	1161654.54	3
94	600609.71	1161654.71	3
95	600611.38	1161652.87	3
96	600610.07	1161654.67	3

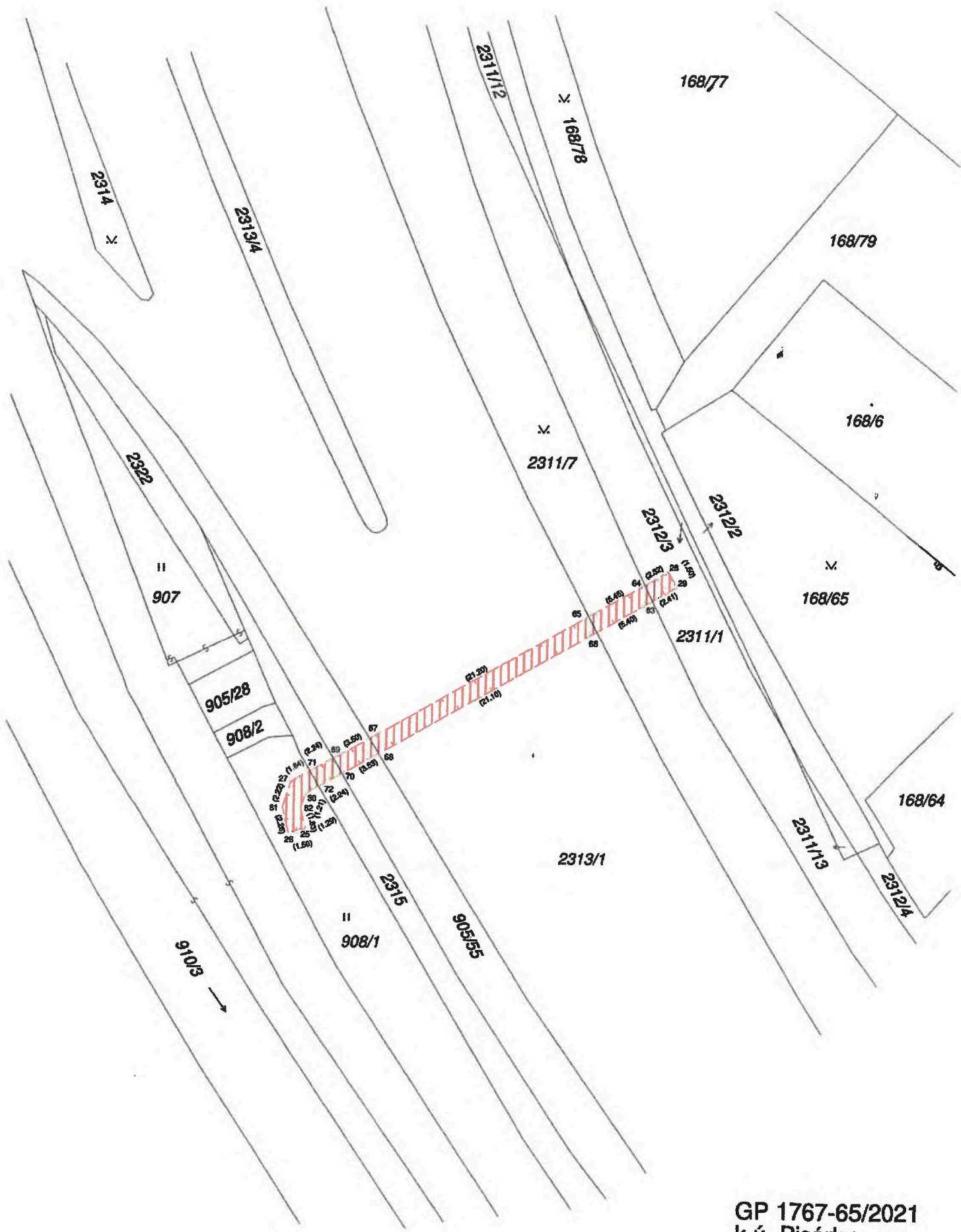
1

2

3

4

5



GP 1767-65/2021  
 k.ú. Pisárky  
 grafická část č.1

150/1

150/11

905/55

147/2

21 (1.80) 78

62.40  
62.40

80 (1.80) 77

147/10

905/1

147/1

147/11

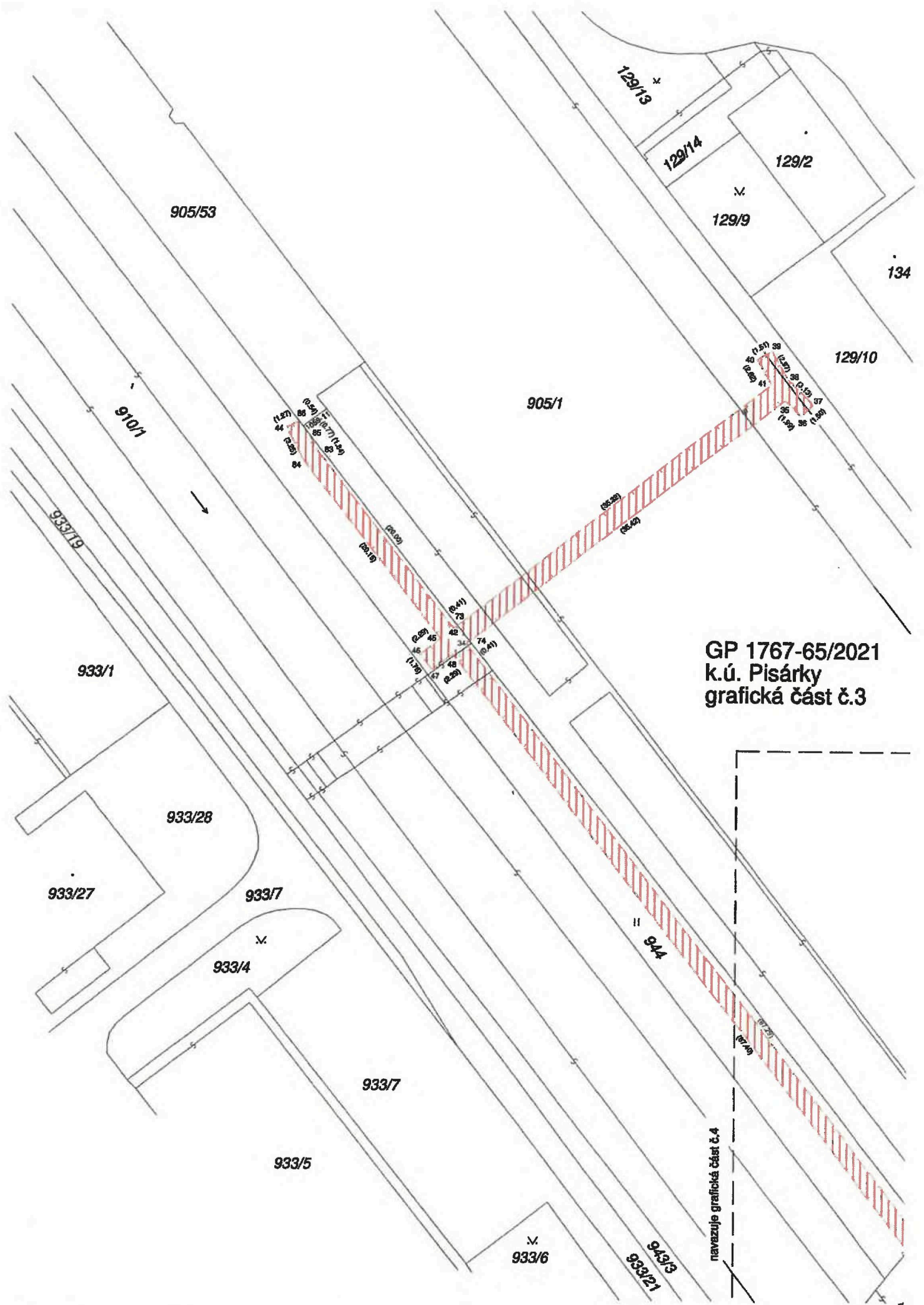
|| 909

910/3



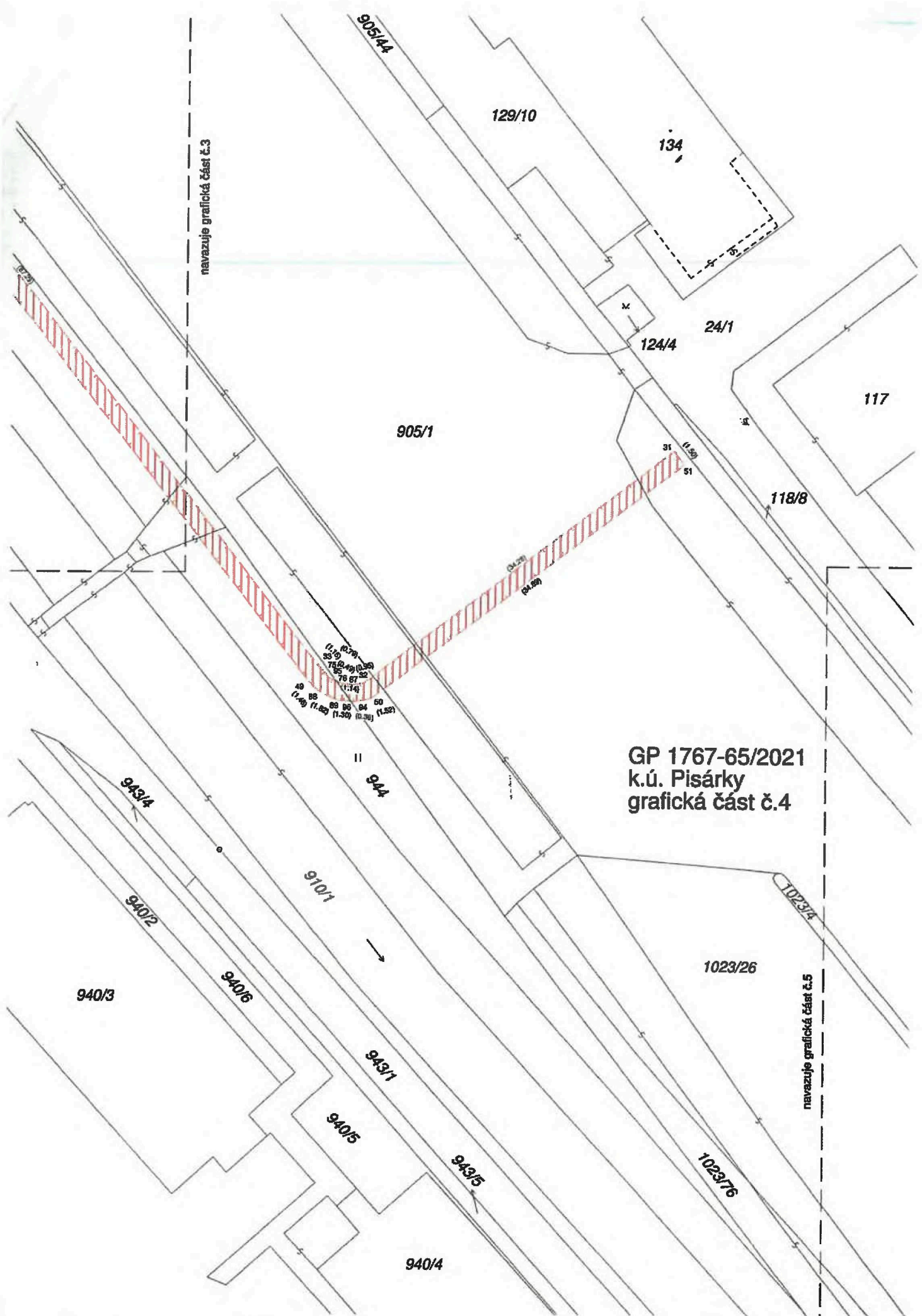
GP 1767-65/2021  
k.ú. Pisárky  
grafická část č.2





GP 1767-65/2021  
 k.ú. Pisárky  
 grafická část č.3

navazuje grafická část č.4



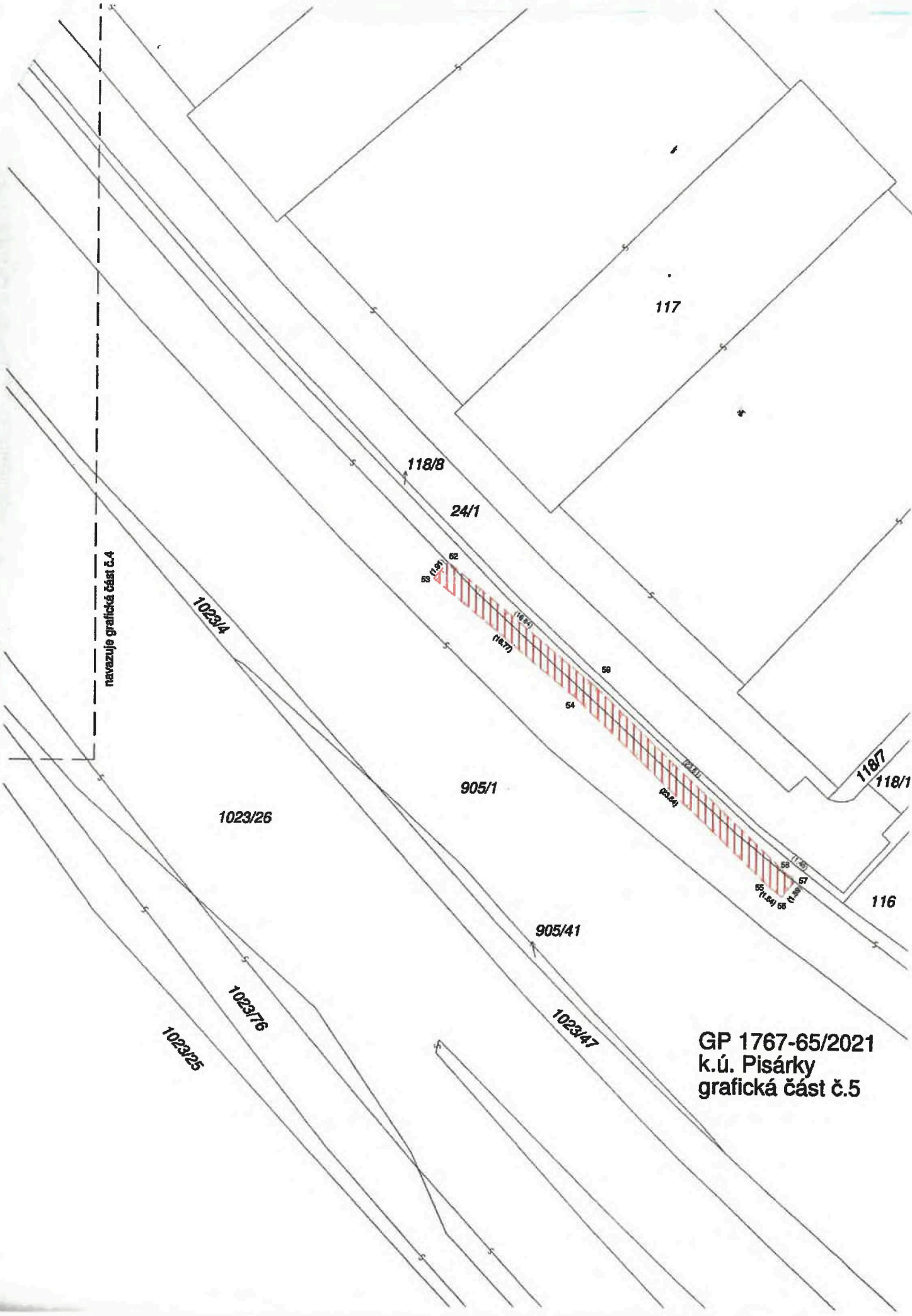
navazuje grafická část č.3

GP 1767-65/2021  
k.ú. Pisárky  
grafická část č.4

navazuje grafická část č.5

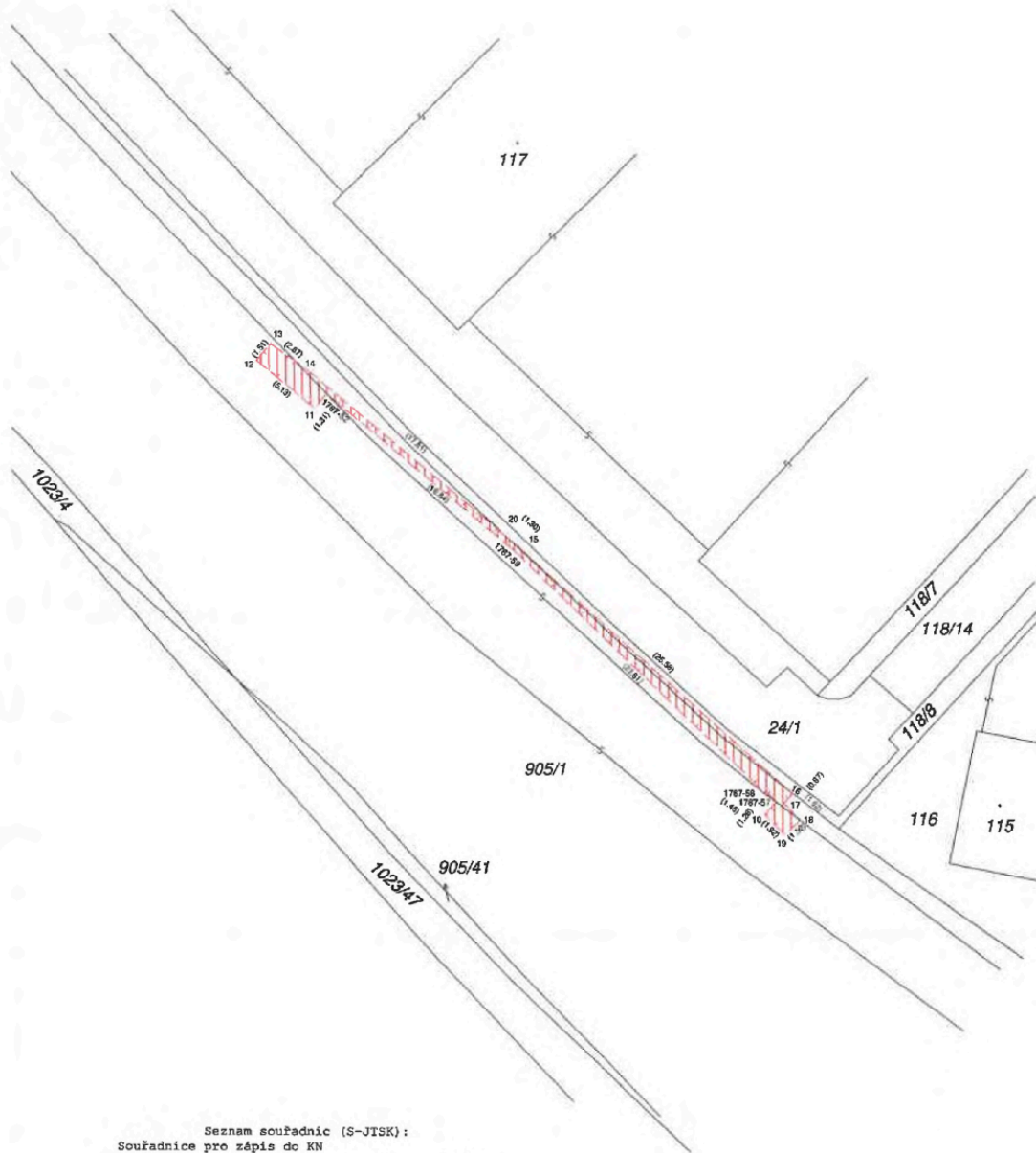


navazuje grafická část č.4



GP 1767-65/2021  
k.ú. Pisárky  
grafická část č.5





Seznam souřadnic (S-JTSK):  
Souřadnice pro zápis do KN

Číslo bodu	Y	X	kk
1767-52	600526.93	1161693.18	3
1767-57	600495.83	1161721.21	3
1767-58	600496.97	1161720.32	3
1767-59	600513.98	1161703.95	3
10	600496.61	1161722.20	3
11	600527.77	1161694.13	3
12	600531.71	1161690.90	3
13	600530.75	1161689.74	3
14	600528.42	1161691.42	3
15	600513.73	1161703.64	3
16	600494.70	1161720.74	3
17	600495.29	1161721.38	3
18	600494.18	1161722.56	3
19	600495.28	1161723.58	3
20	600514.73	1161702.81	3

VÝKAZ DOSAVADNÍHO A NOVÉHO STAVU ÚDAJŮ KATASTRU NEMOVITOSTÍ															
Dosavadní stav				Nový stav											
Označení pozemku parc. číslem	Výměra parcely		Druh pozemku	Označení pozemku parc. číslem	Výměra parcely		Druh pozemku	Typ stavby	Způsob určení výměry	Porovnání se stavem evidence právních vztahů					
	ha	m <sup>2</sup>	Způsob využití		ha	m <sup>2</sup>	Způsob využití	Způsob využití	Způsob určení výměry	Díl přechází z pozemku označeného v		Číslo listu vlastnický	Výměra dílu		Označení dílu
	katalogu nemovitosti		dřívejší poz. evidenci		katalogu nemovitosti		dřívejší poz. evidenci	ha		m <sup>2</sup>					
118/8 905/1										118/8 905/1		344 10001			

Oprávněný: dle listiny  
Druh věcného břemene: dle listiny

GEOMETRICKÝ PLÁN pro vymezení rozsahu věcného břemene k části pozemku	Geometrický plán ověřil úředně oprávněný zeměměřičský inženýr		Stejnopis ověřil úředně oprávněný zeměměřičský inženýr:	
		Jméno, příjmení:		Jméno, příjmení:
	Číslo poločky seznamu úředně oprávněných zeměměřičských inženýrů	2248/05	Číslo poločky seznamu úředně oprávněných zeměměřičských inženýrů	2248/05
	Dne:	12.11.2021	Číslo:	71/2021
	Náležitosti a přesnosti odpovědi právním předpisům.		Tento stejnopis odpovídá geometrickému plánu v elektronické podobě uloženému v dokumentaci katastrálního úřadu.	
Vyhotovitel: Ing. Pavel Dvořák Ulčehovská 52/61 64400 Brno	Katastrální úřad souhlasí s obkreslením parcel.		Ověření stejnopisu geometrického plánu v listinné podobě.	
Číslo plánu: 1773-65/2021	KÚ pro Jihomoravský kraj KP Brno-město PGP-2082/2021-702 2021.11.16 08:51:41 CET		[Redacted]	
Okres: Brno-město				
Obec: Brno				
Kat. území: Pisárky				
Mapový list: Moravský Krumlov 0-0/44				
Dosavadní/vlastnický pozemek/bývalý pozemek/bývalý pozemek součástí se v listině a průběhem navrhovaných nových hranic, které byly označeny předepsaným způsobem:				
nestabilizováno				