

Priloha č. 1

Akce: Ústí nad Labem - Páteří komunkace rak obl. Wlata (Roudníky - Trmice)
 Číslo zakázky: 200008

katastrální území: Trmice (774979)

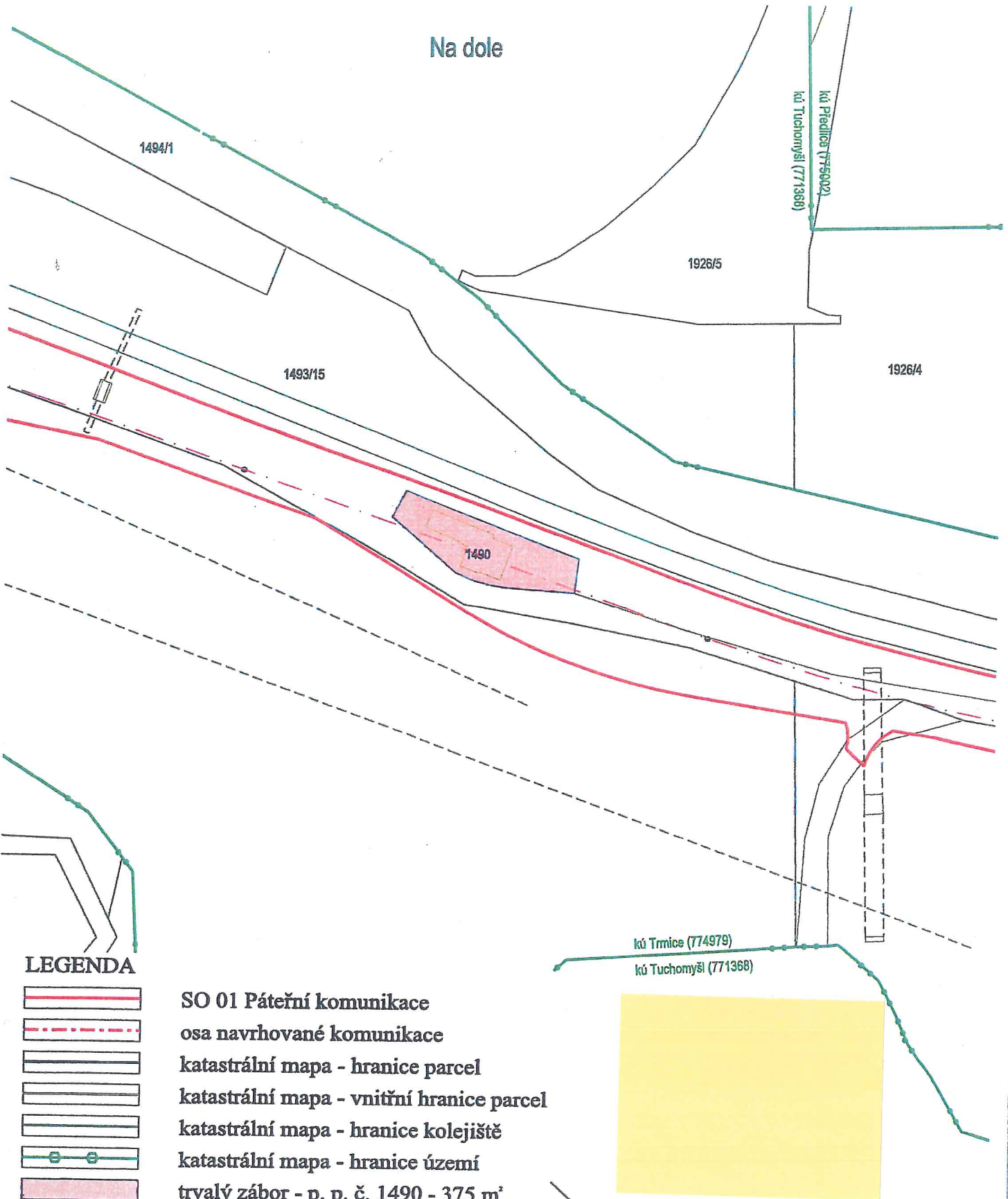
číslo parcely	vlastník	právo hospodaří s majetkem	druh pozemku	způsob využití	ochrana	výměra pozemku [m ²]	trvalý zábor [m ²]	zábor pro vrb [m ²]
1490			ostatní plocha	jiná plocha		376 0	375 0	-
1493/24	Česká republika	Správa železniční dopravní společnosti, s. o.; Dlážděná 10037, 110 00 Praha	ostatní plocha	dráha	-	7 123 0	-	141 0
1524/1						6 998 0	-	192 0

Akce: Ústí nad Labem - Pátevní komunikace rek. obl. Milada (Roudníky - Trmice)
 Vlastník: Česká republika
 Právo hospodařit s majetkem: Správa železniční dopravní cesty, s. o., Dlážděná 1003/7, 110 00 Praha
 Katastrální území: Trmice (774979)
 Parcely: p. č. 1490










M 1:1000
LIST 1/2

Na dole



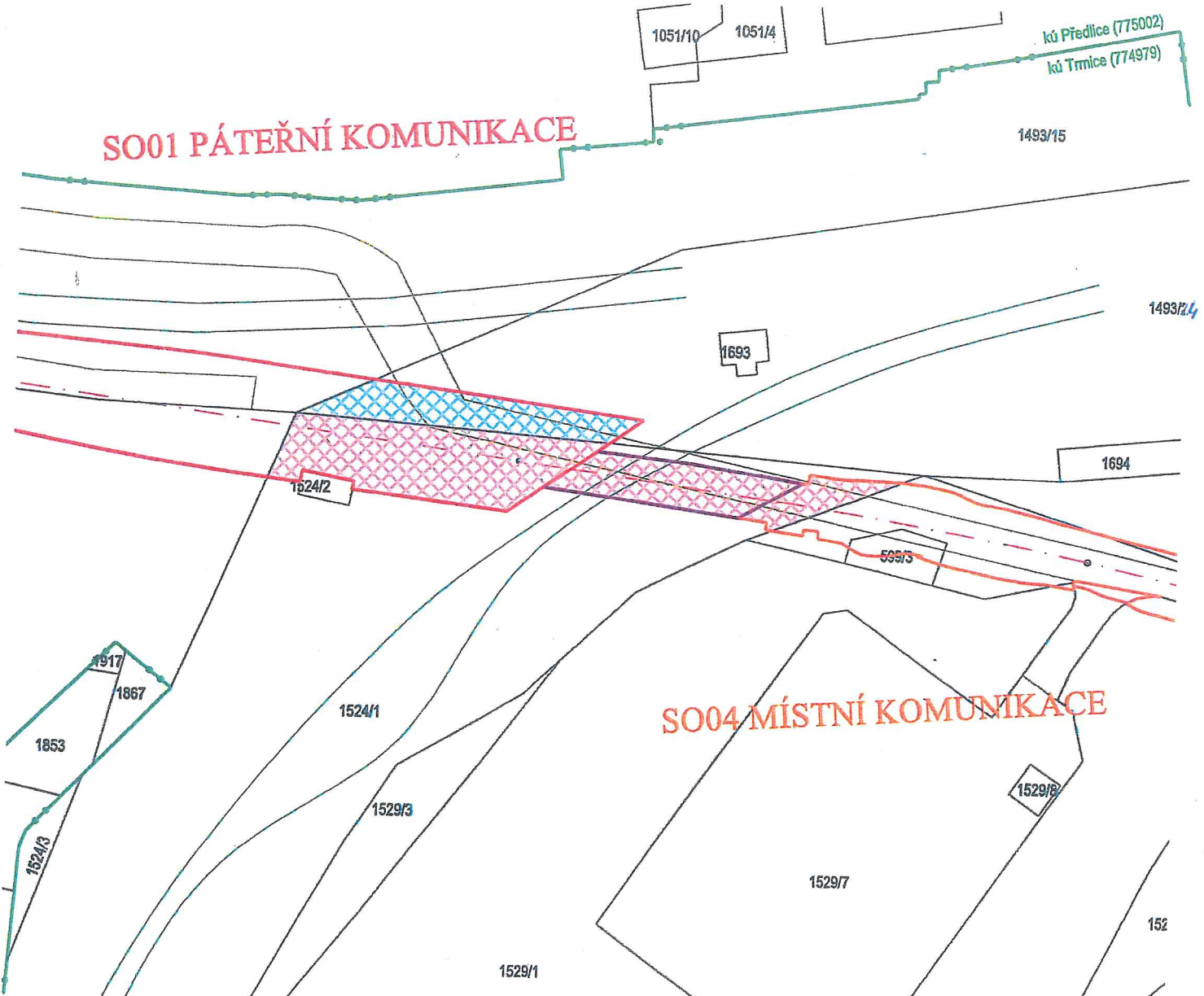
LEGENDA

-  SO 01 Pátevní komunikace
-  osa navrhované komunikace
-  katastrální mapa - hranice parcel
-  katastrální mapa - vnitřní hranice parcel
-  katastrální mapa - hranice kolejiště
-  katastrální mapa - hranice území
-  trvalý zábor - p. p. č. 1490 - 375 m²











Akce: Ústí nad Labem - Pátevní komunikace rek. obl. Milada (Roudníky - Trmice)
 Vlastník: Česká republika
 Právo hospodařit s majetkem: Správa železniční dopravní cesty, s. o., Dlážděná 1003/7, 110 00 Praha
 Katastrální území: Trmice (774979)
 Parcely: p. č. 1493/24, 1524/1



M 1:1000
LIST 2/2



LEGENDA

-  SO 01 Pátevní komunikace
-  osa navrhované komunikace
-  SO 03 Železniční přejezd
-  SO 04 Místní komunikace
-  katastrální mapa - hranice parcel
-  katastrální mapa - vnitřní hranice parcel
-  katastrální mapa - hranice kolejiště
-  katastrální mapa - hranice území
-  zábor : - p. č. 1493/24 - 141 m²
-  zábor : - p. č. 1524/1 - 792 m²

21/04/12

DOLOŽKA

ve smyslu ustanovení § 23 zákona č. 129/2000 Sb., o krajích (krajské zřízení),
ve znění pozdějších předpisů
(dále jen „zákon č. 129/2000 Sb.“)

Ústecký kraj, ve smyslu ustanovení § 23 zákona č. 129/2000 Sb., potvrzuje, že u právních úkonů
obsažených v Nájemní smlouvě č. 10/12, VS 8011001012 (číslo smlouvy ÚK 12/SML2121), kterou
se pronajímají

Pozemky

- díl p. p. č. 1490 o výměře 375 m²
- díl p. p. č. 1493/24 o výměře 141 m²
- díl p. p. č. 1524/1 o výměře 792 m²

zapsané na listu vlastnictví č. 1074 pro **katastrální území Trmice**, obec Trmice v katastru
nemovitostí vedeném Katastrálním úřadem pro Ústecký kraj, Katastrálním pracovištěm Ústí nad
Labem,

byly ze strany nájemce splněny veškeré zákonem č. 129/2000 Sb., či jinými obecně závaznými
právními předpisy stanovené podmínky ve formě předchozího schválení či odsouhlasení, které
jsou obligatorní pro platnost tohoto právního úkonu. Uzavření nájemní smlouvy bylo schváleno
Radou Ústeckého kraje dne 11. 7. 2012, usnesením č. 110/108R/2012.

06. 08. 2012


V Ústí nad Labem dne



Jana Vaňhová
hejtmanka Ústeckého kraje



SZDC
Správa a údržba silnic
Státní úřad pro
Průmysl, obchodní a
Distribuce, DiC, CZ10804234
IČ: 70904234, DIČ: CZ70904234
100% 110 00

	Datum	Jméno a příjmení	Funkce a odbor	Podpis
Zpracovatel	30. 7.2012	Iveta Sečanská	referent MAJ	
Vedoucí odboru		Mgr. Ing. Jindřich Šimák	vedoucí MAJ	
Číslo příslibu / správce rozpočtu		12/RP050001		
Právně posouzeno		standardní smlouva		
Odkaz na usnesení orgánu kraje	Usnesení RÚK č.: 110/108R/2012 ze dne 11.7. 2012			

ÚSTECKÝ KRAJ
KRAJSKÝ ÚŘAD
odbor mu
-2