

Výtisk č.: 1

STÁTNÍ POZEMKOVÝ ÚŘAD  
Pobočka SÚ Jihomoravský kraj  
Adm. TG, M. Masaryka 2957/9A  
602 02 Břeclav

**Česká republika – Státní pozemkový úřad**  
sídlo: Husinecká 1024/11a, 130 00 Praha 3 – Žižkov  
IČO: 01312774  
DIČ: CZ 01312774

za který právně jedná Ing. Pavel Zajíček vedoucí pobočky Břeclav  
adresa: nám. T. G. Masaryka, 690 02 Břeclav  
na základě oprávnění vyplývajícího z platného Podpisového řádu Státního pozemkového úřadu  
účinného ke dni právního jednání  
bankovní spojení: Česká národní banka  
číslo účtu: **110015-3723001/0710**

(dále jen „propachtovatel“)

– na straně jedné –

a

**Agro Podlužan, a.s.**

sídlo: Prušánky 132, PSČ: 696 21  
IČO: 49446711  
DIČ: CZ49446711

zapsán v obchodním rejstříku vedeném Krajským soudem v Brně  
osoba oprávněná jednat za právnickou osobu Ing. Jaroslav Svoboda, člen představenstva

(dále jen „pachtýř“)

– na straně druhé –

uzavírají podle ustanovení § 2332 a násl. zákona č. 89/2012 Sb., občanský zákoník, ve znění pozdějších předpisů (dále jen „NOZ“), tuto

## **PACHTOVNÍ SMLOUVU č. 32N18/24**

### **ČI. I**

Propachtovatel je ve smyslu zákona č. 503/2012 Sb., o Státním pozemkovém úřadu a o změně některých souvisejících zákonů, ve znění pozdějších předpisů, příslušný hospodařit s těmito zemědělskými pozemky ve vlastnictví státu vedenými u Katastrálního úřadu pro Jihomoravský kraj, Katastrálního pracoviště Hodonín

obec	kat. území	druh evidence	parcela č.	výměra	druh pozemku
Josefov u Hodonína	<b>Josefov u Hodonína</b>	KN	<b>803/46</b>	<b>191</b>	orná půda
Josefov u Hodonína	<b>Josefov u Hodonína</b>	KN	<b>2600/2</b>	<b>2487</b>	orná půda
Prušánky	<b>Prušánky</b>	KN	<b>862/16 (část)</b>	<b>45</b>	orná půda
Prušánky	<b>Prušánky</b>	KN	<b>863/5</b>	<b>260</b>	orná půda
Prušánky	<b>Prušánky</b>	KN	<b>864/2</b>	<b>43</b>	orná půda
Prušánky	<b>Prušánky</b>	KN	<b>864/5</b>	<b>339</b>	orná půda
Prušánky	<b>Prušánky</b>	KN	<b>1322/2</b>	<b>175</b>	orná půda
Prušánky	<b>Prušánky</b>	KN	<b>1967/4</b>	<b>17</b>	ostatní plocha*
Prušánky	<b>Prušánky</b>	KN	<b>1967/5</b>	<b>19</b>	ostatní plocha*
Prušánky	<b>Prušánky</b>	KN	<b>3154/168</b>	<b>2744</b>	orná půda
Prušánky	<b>Prušánky</b>	KN	<b>3154/177</b>	<b>156</b>	orná půda
Prušánky	<b>Prušánky</b>	KN	<b>3170/5</b>	<b>1117</b>	ostatní plocha*
Prušánky	<b>Prušánky</b>	KN	<b>3170/6</b>	<b>32</b>	ostatní plocha*



Prušánky	<b>Prušánky</b>	KN	<b>3170/7</b>	<b>61</b>	ostatní plocha*
Prušánky	<b>Prušánky</b>	KN	<b>3172/42</b>	<b>30</b>	ostatní plocha*
Prušánky	<b>Prušánky</b>	KN	<b>3172/43</b>	<b>14</b>	ostatní plocha*
Prušánky	<b>Prušánky</b>	KN	<b>3214/4</b>	<b>777</b>	ostatní plocha*
Prušánky	<b>Prušánky</b>	KN	<b>3218/305</b>	<b>5616</b>	orná půda
Prušánky	<b>Prušánky</b>	KN	<b>3269/1 (část)</b>	<b>355</b>	orná půda

\*užíváno jako orná půda

jak je uvedeno ve výpisu z LV, který je spolu s přílohou č. 1 – výpočet ročního pachtovného nedílnou součástí této smlouvy. Výměra části pozemku byla určena přibližně odměřením z dostupných mapových podkladů a je vyznačena v grafické příloze.

## Čl. II

Propachtovatel přenechává pachtýři pozemky uvedené v čl. I této smlouvy do užívání za účelem:

- **provozování zemědělské výroby.**

## Čl. III

Pachtýř je povinen:

- a) užívat pozemky řádně v souladu s jejich účelovým určením, hospodařit na nich způsobem založeným na střídání plodin a hnojení organickou hmotou ve dvou až čtyřletých cyklech podle fyzikálních vlastností půdy, způsobu hospodaření a nároků pěstovaných rostlin,
- b) dodržovat povinnosti vyplývající ze zákona č. 326/2004 Sb., o rostlinolékařské péči a o změně některých souvisejících zákonů, ve znění pozdějších předpisů,
- c) dodržovat zákaz hospodářské činnosti vyvolávající erozi a další degradaci půdy a používání toxických a jiných škodlivých látek s dlouhodobým reziduálním účinkem, dodržovat ustanovení § 3 odst. 1 zákona č. 334/1992 Sb., o ochraně zemědělského půdního fondu, ve znění pozdějších předpisů,
- d) umožnit propachtovateli provádění kontroly k bodům a) až c) formou nahlédnutí do evidence rozborů a vstupem na pozemky,
- e) dodržovat povinnosti vyplývající ze zákona č. 449/2001 Sb., o myslivosti, ve znění pozdějších předpisů,
- f) provádět podle podmínek sběr kamene,
- g) vyžádat si souhlas propachtovatele při realizaci zúrodňovacích opatření a zakládání trvalých porostů na pozemcích nebo při provádění změny druhu pozemku,
- h) trpět věcná břemena, resp. služebnosti spojené s pozemky, jež jsou předmětem pachtu,
- i) platit v souladu se zákonnou úpravou daň z nemovitých věcí za propachtované pozemky, jež jsou předmětem pachtu.

## Čl. IV

- 1) Tato smlouva se uzavírá od **13. 4. 2018** na dobu neurčitou.
- 2) Právní vztah založený touto smlouvou lze ukončit dohodou nebo písemnou výpovědí.
- 3) Pacht lze v souladu s ustanovením § 2347 NOZ vypovědět v dvanáctiměsíční výpovědní době, a to vždy jen k 1. říjnu běžného roku.

4) Stane-li se pachtýř ze zdravotních důvodů nezpůsobilý na pozemku hospodařit, má dle ustanovení § 2348 NOZ právo vypovědět pacht v tříměsíční výpovědní době.

5) Propachtovatel může v souladu s ustanovením § 2334 NOZ vypovědět pacht bez výpovědní doby, jestliže pachtýř propachtuje propachtované pozemky jinému, přenechá-li je k užívání nebo změnil-li hospodářské určení pozemků, anebo způsob jejich užívání nebo požívání bez propachtovatelova předchozího souhlasu.

#### Čl. V

1) Pachtýř je povinen platit propachtovateli pachtovné.

2) Pachtovné se platí **ročně pozadu** vždy k 1. 10. běžného roku.

3) Roční pachtovné se stanovuje dohodou ve výši **4578,-Kč** (slovy: **čtyřtisícepětsetšedesátosm** korun českých).

4) Pachtovné za období od účinnosti smlouvy **do 30. 9. 2018** včetně činí **2145,-Kč** (slovy: **dvatisícestočtyřicetpět** korun českých) a bude uhrazeno **k 1. 10. 2018**.

5) Pachtovné bude hrazeno převodem na účet propachtovatele vedený u České národní banky, číslo účtu **110015-3723001/0710**, variabilní symbol **3211824**.

#### Zaplacením se rozumí připsání placené částky na účet propachtovatele.

6) Nedodrží-li pachtýř lhůtu pro úhradu pachtovného, je povinen podle ustanovení § 1970 NOZ zaplatit propachtovateli úrok z prodlení, a to na účet propachtovatele vedený u České národní banky, číslo účtu 180013-3723001/0710, variabilní symbol 3211824.

7) Prodlení pachtýře s úhradou pachtovného delší než 60 dnů se považuje za porušení smlouvy, které zakládá právo propachtovatele smlouvu vypovědět bez výpovědní doby (ustanovení § 2228 odst. 4 NOZ).

8) Smluvní strany se dohodly, že propachtovatel je oprávněn vždy k 1. 10. běžného roku jednostranně zvýšit pachtovné o míru inflace vyjádřenou přírůstkem průměrného ročního indexu spotřebitelských cen vyhlášenou Českým statistickým úřadem za předcházející běžný rok.

Zvýšené pachtovné bude uplatněno písemným oznámením ze strany propachtovatele nejpozději do 1. 9. běžného roku, a to bez nutnosti uzavírat dodatek a pachtýř bude povinen novou výši pachtovného platit s účinností od nejbližší platby pachtovného.

Základem pro výpočet zvýšeného pachtovného bude pachtovné sjednané před tímto zvýšením.

V případě, že meziroční míra inflace přestane být z jakéhokoli důvodu nadále publikována, nahradí ji jiný podobný index nebo srovnatelný statistický údaj vyhlášený příslušným orgánem, který propachtovatel dle svého rozumného uvážení zvolí.

#### Čl. VI

Pokud jsou na propachtovaných pozemcích zřízena meliorační zařízení, pachtýř se zavazuje:

- u melioračních zařízení umístěných pod povrchem půdy zajistit jejich údržbu,
- k hlavním melioračním zařízením umožnit přístup za účelem provedení údržby.

## Čl. VII

1) Pachtýř bere na vědomí a je srozuměn s tím, že pozemky, které jsou předmětem pachtu dle této smlouvy, mohou být propachtovatelem převedeny na třetí osoby v souladu s jeho dispozičním oprávněním. V případě změny vlastnictví platí ustanovení § 2221 a § 2222 NOZ.

## Čl. VIII

Pachtýř je oprávněn propachtované pozemky, některé z nich nebo jejich části propachtovat nebo dát do užívání třetí osobě jen s předchozím písemným souhlasem propachtovatele.

## Čl. IX

1) Smluvní strany se dohodly, že jakékoliv změny a doplňky této smlouvy jsou možné pouze písemnou formou dodatku k této smlouvě, a to na základě dohody smluvních stran, **není-li touto smlouvou stanoveno jinak.**

2) Smluvní strany jsou povinny se vzájemně informovat o jakékoli změně údajů týkajících se jejich specifikace jako smluvní strany této smlouvy, a to nejpozději do 30 dnů ode dne změny.

## Čl. X

Tato smlouva je vyhotovena ve dvou stejnopisech, z nichž každý má platnost originálu. Jeden stejnopis přebírá pachtýř a jeden je určen pro propachtovatele.


## Čl. XI

Tato smlouva nabývá platnosti dnem podpisu smluvními stranami a účinnosti dnem uvedeným v Čl. IV této smlouvy.

## Čl. XIII

Smluvní strany po přečtení této smlouvy prohlašují, že s jejím obsahem souhlasí a že tato smlouva je shodným projevem jejich vážné a svobodné vůle, a na důkaz toho připojují své podpisy.

V Břeclavi dne ..... 9. 4. 2018



**Ing. Pavel Zajíček**  
vedoucí pobočky Břeclav  
**propachtovatel**

IRAD  
ravský kraj  
A



**Agro Podlužan, a.s.**  
Ing. Jaroslav Svoboda,  
člen představenstva  
**pachtýř**

Za správnost: Ing. Jitka Gálová



## Informace o parcele

Okres	Hodonín	Obec	Josefov
Katastrální území	661490 Josefov u Hodonína		
Parcela	<b>803/46</b> (28.5.2014)		
Výměra	<b>191 m<sup>2</sup></b>		
Druh pozemku	orná půda		
Řízení	Z-3389/2014 Řízení ukončeno	Parcelní skupina	Katastr nemovitostí - pozemkové
Ochrana pozemku	zemědělský půdní fond (28.6.2004)		
BPEJ	Kód:00100, Výměra bon.Dílu:191 m <sup>2</sup>		
Mapový list	DKM		
LV	Název	Podíl	Typ práv. vztahu
<b>10002</b>	Státní pozemkový úřad, Cast obce:Žižkov Husinecká 1024/11a-Praha, 13000 Česká republika	1/1	Příslušnost hospodařit s majetkem státu
		1/1	Vlastnické právo

## Listiny k řízení, ve kterém se údaje o parcele zapsaly/zrušily

Číslo listiny	244814	Řízení	Z-3389/2014 Řízení ukončeno
Typ listiny	Zápis		
Změna pr. vztahu	a	Platnost	1.1.2014
Další údaje listiny	o předání majetku státu (§ 19 odst. 1 zák.č.219/2000 Sb.)		
Zkratka zhotovitele	UZSVM/BHO		

Řízení	Z-3389/2014 Řízení ukončeno
Typ listiny	Sbírka listin
Změna pr. vztahu	n
Další údaje listiny	jiná listina
Doplnění zhotovitele	1

Řízení	Z-3389/2014 Řízení ukončeno
Typ listiny	Sbírka listin
Změna pr. vztahu	n
Další údaje listiny	jiná listina
Doplnění zhotovitele	2

## Listiny k řízení, ve kterém se údaje o LV zapsaly/zrušily

Číslo listiny	289003	Řízení	Z-4832/2003 Řízení ukončeno
Typ listiny	Ohlášení		
Změna pr. vztahu	a	Platnost	1.1.2003
Další údaje listiny	správy nemovitosti Pozemkovým fondem		
Zkratka zhotovitele	č.j.		

## Informace o parcele

Okres	Hodonín	Obec	Josefov
Katastrální území	661490 Josefov u Hodonína		
Parcela	<b>2600/2</b> (28.5.2014)		
Výměra	<b>2487 m<sup>2</sup></b>		
Druh pozemku	orná půda		
Řízení	Z-3389/2014 Řízení ukončeno	Parcelní skupina	Katastr nemovitostí - pozemkové
Ochrana pozemku	zemědělský půdní fond (28.6.2004)		
BPEJ	Kód:00100, Výměra bon.Dílu:1870 m <sup>2</sup> Kód:00501, Výměra bon.Dílu:617 m <sup>2</sup>		
Mapový list	DKM		
LV	Název	Podíl	Typ práv. vztahu
<b>10002</b>	Státní pozemkový úřad, Cast obce:Žižkov Husinecká 1024/11a-Praha, 13000 Česká republika	1/1	Příslušnost hospodařit s majetkem státu
		1/1	Vlastnické právo

## Listiny k řízení, ve kterém se údaje o parcele zapsaly/zrušily

Číslo listiny	244814	Řízení	Z-3389/2014 Řízení ukončeno
Typ listiny	Zápis		
Změna pr. vztahu	a	Platnost	1.1.2014

Další údaje listiny o předání majetku státu (§ 19 odst. 1 zák.č.219/2000 Sb.)  
Zkratka zhotovitele UZSVM/BHO

---

Řízení Z-3389/2014 Řízení ukončeno  
Typ listiny Sbírka listin  
Změna pr. vztahu n  
Další údaje listiny jiná listina  
Doplnění zhotovitele 1

---

Řízení Z-3389/2014 Řízení ukončeno  
Typ listiny Sbírka listin  
Změna pr. vztahu n  
Další údaje listiny jiná listina  
Doplnění zhotovitele 2

---

*Listiny k řízení, ve kterém se údaje o LV zapsaly/zrušily*

Číslo listiny	289003	Řízení	Z-4832/2003 Řízení ukončeno
Typ listiny	Ohlášení		
Změna pr. vztahu	a	Platnost	1.1.2003
Další údaje listiny	správy nemovitostí Pozemkovým fondem		
Zkratka zhotovitele	č.j.		

---

Počet parcel	2
Výměra celkem[m <sup>2</sup> ]	2678

## Informace o parcele

Okres	Hodonín	Obec	Prušánky
Katastrální území	734021 Prušánky		
Parcela	<b>862/16</b> (21.11.2011)		
Výměra	<b>133 m<sup>2</sup></b>		
Druh pozemku	orná půda		
Řízení	Z-14454/2011 Řízení ukončeno	Parcelní skupina	Katastr nemovitostí - pozemkové
Ochrana pozemku	zemědělský půdní fond (23.12.2005)		
BPEJ	Kód:00100, Výměra bon.Dílu:133 m <sup>2</sup>		
Mapový list	DKM		
LV	Název	Podíl	Typ práv. vztahu
<b>10002</b>	Státní pozemkový úřad, Cast obce:Žižkov Husinecká 1024/11a-Praha, 13000 Česká republika	1/1	Příslušnost hospodařit s majetkem státu
		1/1	Vlastnické právo

## Listiny k řízení, ve kterém se údaje o parcele zapsaly/zrušily

Číslo listiny	57393211	Řízení	Z-14454/2011 Řízení ukončeno
Typ listiny	Ohlášení		
Změna pr. vztahu	a	Platnost	1.1.2011
Další údaje listiny	správy nemovitostí Pozemkovým fondem		
Zhotovitel	PFCR		
Doplnění zhotovitele	/59		

## Jiné právní vztahy k pozemku

Řízení	Z-11316/2005 Řízení ukončeno
Název právního vztahu	Změna číslování parcel
Povinnost k parcele	Parcelní číslo: 862/16, Parcelní skupina:2, na KÚ:734021-Prušánky

## Informace o parcele

Okres	Hodonín	Obec	Prušánky
Katastrální území	734021 Prušánky		
Parcela	<b>863/5</b> (21.11.2011)		
Výměra	<b>260 m<sup>2</sup></b>		
Druh pozemku	orná půda		
Řízení	Z-14454/2011 Řízení ukončeno	Parcelní skupina	Katastr nemovitostí - pozemkové
Ochrana pozemku	zemědělský půdní fond (23.12.2005)		
BPEJ	Kód:00100, Výměra bon.Dílu:260 m <sup>2</sup>		
Mapový list	DKM		
LV	Název	Podíl	Typ práv. vztahu
<b>10002</b>	Státní pozemkový úřad, Cast obce:Žižkov Husinecká 1024/11a-Praha, 13000 Česká republika	1/1	Příslušnost hospodařit s majetkem státu
		1/1	Vlastnické právo

## Listiny k řízení, ve kterém se údaje o parcele zapsaly/zrušily

Číslo listiny	57393211	Řízení	Z-14454/2011 Řízení ukončeno
Typ listiny	Ohlášení		
Změna pr. vztahu	a	Platnost	1.1.2011
Další údaje listiny	správy nemovitostí Pozemkovým fondem		
Zhotovitel	PFCR		
Doplnění zhotovitele	/59		

## Jiné právní vztahy k pozemku

Řízení	Z-11316/2005 Řízení ukončeno
Název právního vztahu	Změna číslování parcel
Povinnost k parcele	Parcelní číslo: 863/5, Parcelní skupina:2, na KÚ:734021-Prušánky

## Informace o parcele

Okres	Hodonín	Obec	Prušánky
Katastrální území	734021 Prušánky		
Parcela	<b>864/5</b> (21.11.2011)		
Výměra	<b>339 m<sup>2</sup></b>		
Druh pozemku	orná půda		

Řízení	Z-14454/2011 Řízení ukončeno	Parcelní skupina	Katastr nemovitostí - pozemkové
Ochrana pozemku	zemědělský půdní fond (23.12.2005)		
BPEJ	Kód:00100, Výměra bon.Dílu:339 m2		
Mapový list	DKM		
LV	Název	Podíl	Typ práv. vztahu
10002	Státní pozemkový úřad, Cast obce:Žižkov Husinecká 1024/11a-Praha, 13000 Česká republika	1/1 1/1	Příslušnost hospodařit s majetkem státu Vlastnické právo

Listiny k řízení, ve kterém se údaje o parcele zapsaly/zrušily

Číslo listiny	57393211	Řízení	Z-14454/2011 Řízení ukončeno
Typ listiny	Ohlášení		
Změna pr. vztahu	a	Platnost	1.1.2011
Další údaje listiny	správy nemovitosti Pozemkovým fondem		
Zhotovitel	PFCR		
Doplnění zhotovitele	/59		

Jiné právní vztahy k pozemku

Řízení	Z-11316/2005 Řízení ukončeno
Název právního vztahu	Změna číslování parcel
Povinnost k parcele	Parcelní číslo: 864/5, Parcelní skupina:2, na KÚ:734021-Prušánky

Informace o parcele

Okres	Hodonín	Obec	Prušánky
Katastrální území	734021 Prušánky		
Parcela	864/2 (22.3.2017)		
Výměra	43 m2		
Druh pozemku	orná půda		
Řízení	Z-1691/2017 Řízení ukončeno	Parcelní skupina	Katastr nemovitostí - pozemkové
Ochrana pozemku	zemědělský půdní fond (23.12.2005)		
BPEJ	Kód:00100, Výměra bon.Dílu:43 m2		
Mapový list	DKM		
LV	Název	Podíl	Typ práv. vztahu
10002	Státní pozemkový úřad, Cast obce:Žižkov Husinecká 1024/11a-Praha, 13000 Česká republika	1/1 1/1	Příslušnost hospodařit s majetkem státu Vlastnické právo

Listiny k řízení, ve kterém se údaje o parcele zapsaly/zrušily

Řízení	Z-1691/2017 Řízení ukončeno		
Typ listiny	Sbírka listin		
Popis	návrh na záznam		
Změna pr. vztahu	n		
Další údaje listiny	sdělení účastníka		
Číslo listiny	164017	Řízení	Z-1691/2017 Řízení ukončeno
Typ listiny	Zápis		
Změna pr. vztahu	a	Platnost	1.1.2017
Další údaje listiny	o předání majetku státu (§ 19 odst. 1 zák.č.219/2000 Sb.)		
Zkratka zhotovitele	UZSVM/BHO		
Doplnění zhotovitele	-BHOM		

Informace o parcele

Okres	Hodonín	Obec	Prušánky
Katastrální území	734021 Prušánky		
Parcela	1322/2 (15.4.2009)		
Výměra	175 m2		
Druh pozemku	orná půda		
Řízení	Z-4273/2009 Řízení ukončeno	Parcelní skupina	Katastr nemovitostí - pozemkové
Ochrana pozemku	zemědělský půdní fond (4.2.2008)		
BPEJ	Kód:00100, Výměra bon.Dílu:175 m2		



Mapový list	DKM		
LV	Název	Podíl	Typ práv. vztahu
10002	Státní pozemkový úřad, Cast obce:Žižkov Husinecká 1024/11a-Praha, 13000 Česká republika	1/1  1/1	Příslušnost hospodařit s majetkem státu Vlastnické právo

## Listiny k řízení, ve kterém se údaje o parcele zapsaly/zrušily

Číslo listiny	793409	Řízení	Z-4273/2009 Řízení ukončeno
Typ listiny	Ohlášení		
Změna pr. vztahu	a	Platnost	1.1.2009
Další údaje listiny	správy nemovitosti Pozemkovým fondem		
Zkratka zhotovitele	č.j.		

## Informace o parcele

Okres	Hodonín	Obec	Prušánky
Katastrální území	734021 Prušánky		
Parcela	1967/4 (23.12.2005)		
Výměra	17 m2		
Druh pozemku	ostatní plocha	Využití nem.	ostatní komunikace
Řízení	Z-11316/2005 Řízení ukončeno	Parcelní skupina	Katastr nemovitostí - pozemkové
Mapový list	DKM		
LV	Název	Podíl	Typ práv. vztahu
10002	Státní pozemkový úřad, Cast obce:Žižkov Husinecká 1024/11a-Praha, 13000 Česká republika	1/1  1/1	Příslušnost hospodařit s majetkem státu Vlastnické právo

## Jiné právní vztahy k pozemku

Řízení	Z-11316/2005 Řízení ukončeno
Název právního vztahu	Změna číslování parcel
Povinnost k parcele	Parcelní číslo: 1967/4, Parcelní skupina:2, na KÚ:734021-Prušánky

## Informace o parcele

Okres	Hodonín	Obec	Prušánky
Katastrální území	734021 Prušánky		
Parcela	1967/5 (23.12.2005)		
Výměra	19 m2		
Druh pozemku	ostatní plocha	Využití nem.	ostatní komunikace
Řízení	Z-11316/2005 Řízení ukončeno	Parcelní skupina	Katastr nemovitostí - pozemkové
Mapový list	DKM		
LV	Název	Podíl	Typ práv. vztahu
10002	Státní pozemkový úřad, Cast obce:Žižkov Husinecká 1024/11a-Praha, 13000 Česká republika	1/1  1/1	Příslušnost hospodařit s majetkem státu Vlastnické právo

## Jiné právní vztahy k pozemku

Řízení	Z-11316/2005 Řízení ukončeno
Název právního vztahu	Změna číslování parcel
Povinnost k parcele	Parcelní číslo: 1967/5, Parcelní skupina:2, na KÚ:734021-Prušánky

## Informace o parcele

Okres	Hodonín	Obec	Prušánky
Katastrální území	734021 Prušánky		
Parcela	3154/168 (21.11.2011)		
Výměra	2744 m2		
Druh pozemku	orná půda		
Řízení	Z-14454/2011 Řízení ukončeno	Parcelní skupina	Katastr nemovitostí - pozemkové
Ochrana pozemku	zemědělský půdní fond (23.12.2005)		
BPEJ	Kód:00100,Výměra bon.Dílu:2744 m2		
Mapový list	DKM		
LV	Název	Podíl	Typ práv. vztahu
10002	Státní pozemkový úřad, Cast obce:Žižkov Husinecká 1024/11a-Praha, 13000	1/1	Příslušnost hospodařit s majetkem státu

Česká republika

1/1

Vlastnické právo

Listiny k řízení, ve kterém se údaje o parcele zapsaly/zrušily

Číslo listiny	57393211	Řízení	Z-14454/2011 Řízení ukončeno
Typ listiny	Ohlášení		
Změna pr. vztahu	a	Platnost	1.1.2011
Další údaje listiny	správy nemovitostí Pozemkovým fondem		
Zhotovitel	PFCR		
Doplnění zhotovitele	/59		

Jiné právní vztahy k pozemku

Řízení	V-155/2017 Řízení ukončeno
Název právního vztahu	Věcné břemeno (podle listiny)
Popis právního vztahu	služebnost inženýrské sítě plynovodu v rozsahu dle GP č. 1280-35/2013 - časově neomezeno

Povinnost k parcele Parcelní číslo: 3154/168, Parcelní skupina:2, na KÚ:734021-Prušánky  
Oprávnění pro subjekt NET4GAS, s.r.o., Na hřebenech II 1718/8-Praha, 14000 RC/IC:27260364

Řízení	Z-11316/2005 Řízení ukončeno
Název právního vztahu	Změna číslování parcel
Povinnost k parcele	Parcelní číslo: 3154/168, Parcelní skupina:2, na KÚ:734021-Prušánky

Informace o parcele

Okres	Hodonín	Obec	Prušánky
Katastrální území	734021 Prušánky		
Parcela	3154/177 (22.3.2017)		
Výměra	156 m <sup>2</sup>		
Druh pozemku	orná půda		
Řízení	Z-1691/2017 Řízení ukončeno	Parcelní skupina	Katastr nemovitostí - pozemkové
Ochrana pozemku	zemědělský půdní fond (23.12.2005)		
BPEJ	Kód:00100, Výměra bon.Dílu:156 m <sup>2</sup>		
Mapový list	DKM		
LV	Název	Podíl	Typ práv. vztahu
10002	Státní pozemkový úřad, Cast obce:Žižkov Husinecká 1024/11a-Praha, 13000 Česká republika	1/1	Příslušnost hospodařit s majetkem státu
		1/1	Vlastnické právo

Listiny k řízení, ve kterém se údaje o parcele zapsaly/zrušily

Řízení	Z-1691/2017 Řízení ukončeno		
Typ listiny	Sbírka listin		
Popis	návrh na záznam		
Změna pr. vztahu	n		
Další údaje listiny	sdělení účastníka		
Číslo listiny	164017	Řízení	Z-1691/2017 Řízení ukončeno
Typ listiny	Zápis		
Změna pr. vztahu	a	Platnost	1.1.2017
Další údaje listiny	o předání majetku státu (§ 19 odst. 1 zák.č.219/2000 Sb.)		
Zkratka zhotovitele	UZSVM/BHO		
Doplnění zhotovitele	-BHOM		

Informace o parcele

Okres	Hodonín	Obec	Prušánky
Katastrální území	734021 Prušánky		
Parcela	3170/5 (23.12.2005)		
Výměra	1117 m <sup>2</sup>		
Druh pozemku	ostatní plocha	Využití nem.	ostatní komunikace
Řízení	Z-11316/2005 Řízení ukončeno	Parcelní skupina	Katastr nemovitostí - pozemkové
Mapový list	DKM		
LV	Název	Podíl	Typ práv. vztahu
10002	Státní pozemkový úřad, Cast obce:Žižkov Husinecká 1024/11a-Praha, 13000	1/1	Příslušnost hospodařit s majetkem státu

Česká republika

1/1

Vlastnické právo

*Jiné právní vztahy k pozemku*

Řízení Z-11316/2005 Řízení ukončeno  
Název právního vztahu *změna číslování parcel*  
Povinnost k parcele Parcelní číslo: 3170/5, Parcelní skupina:2, na KÚ:734021-Prušánky

*Informace o parcele*

Okres	Hodonín	Obec	Prušánky
Katastrální území	734021 Prušánky		
Parcela	<b>3170/6</b> (23.12.2005)		
Výměra	<b>32 m2</b>		
Druh pozemku	<i>ostatní plocha</i>	Využití nem.	<i>ostatní komunikace</i>
Řízení	Z-11316/2005 Řízení ukončeno	Parcelní skupina	<i>Katastr nemovitostí - pozemkové</i>
Mapový list	DKM		
LV	Název	Podíl	Typ práv. vztahu
<b>10002</b>	Státní pozemkový úřad, Čast obce:Žižkov Husinecká 1024/11a-Praha, 13000 Česká republika	1/1	<i>Příslušnost hospodařit s majetkem státu</i>
		1/1	<i>Vlastnické právo</i>

*Jiné právní vztahy k pozemku*

Řízení Z-11316/2005 Řízení ukončeno  
Název právního vztahu *změna číslování parcel*  
Povinnost k parcele Parcelní číslo: 3170/6, Parcelní skupina:2, na KÚ:734021-Prušánky

*Informace o parcele*

Okres	Hodonín	Obec	Prušánky
Katastrální území	734021 Prušánky		
Parcela	<b>3170/7</b> (23.12.2005)		
Výměra	<b>61 m2</b>		
Druh pozemku	<i>ostatní plocha</i>	Využití nem.	<i>ostatní komunikace</i>
Řízení	Z-11316/2005 Řízení ukončeno	Parcelní skupina	<i>Katastr nemovitostí - pozemkové</i>
Mapový list	DKM		
LV	Název	Podíl	Typ práv. vztahu
<b>10002</b>	Státní pozemkový úřad, Čast obce:Žižkov Husinecká 1024/11a-Praha, 13000 Česká republika	1/1	<i>Příslušnost hospodařit s majetkem státu</i>
		1/1	<i>Vlastnické právo</i>

*Jiné právní vztahy k pozemku*

Řízení Z-11316/2005 Řízení ukončeno  
Název právního vztahu *změna číslování parcel*  
Povinnost k parcele Parcelní číslo: 3170/7, Parcelní skupina:2, na KÚ:734021-Prušánky

*Informace o parcele*

Okres	Hodonín	Obec	Prušánky
Katastrální území	734021 Prušánky		
Parcela	<b>3172/42</b> (23.12.2005)		
Výměra	<b>30 m2</b>		
Druh pozemku	<i>ostatní plocha</i>	Využití nem.	<i>ostatní komunikace</i>
Řízení	Z-11316/2005 Řízení ukončeno	Parcelní skupina	<i>Katastr nemovitostí - pozemkové</i>
Mapový list	DKM		
LV	Název	Podíl	Typ práv. vztahu
<b>10002</b>	Státní pozemkový úřad, Čast obce:Žižkov Husinecká 1024/11a-Praha, 13000 Česká republika	1/1	<i>Příslušnost hospodařit s majetkem státu</i>
		1/1	<i>Vlastnické právo</i>

*Jiné právní vztahy k pozemku*

Řízení Z-11316/2005 Řízení ukončeno  
Název právního vztahu *změna číslování parcel*  
Povinnost k parcele Parcelní číslo: 3172/42, Parcelní skupina:2, na KÚ:734021-Prušánky

*Informace o parcele*

Okres	Hodonín	Obec	Prušánky
Katastrální území	734021 Prušánky		
Parcela	<b>3172/43</b> (23.12.2005)		
Výměra	<b>14 m<sup>2</sup></b>		
Druh pozemku	ostatní plocha	Využití nem.	ostatní komunikace
Řízení	Z-11316/2005 Řízení ukončeno	Parcelní skupina	Katastr nemovitostí - pozemkové
Mapový list	DKM		
LV	Název	Podíl	Typ práv. vztahu
<b>10002</b>	Státní pozemkový úřad, Čast obce: Žižkov Husinecká 1024/11a-Praha, 13000 Česká republika	1/1	Příslušnost hospodařit s majetkem státu Vlastnické právo
		1/1	

*Jiné právní vztahy k pozemku*

Řízení	Z-11316/2005 Řízení ukončeno
Název právního vztahu	změna číslování parcel
Povinnost k parcele	Parcelní číslo: 3172/43, Parcelní skupina:2, na KÚ:734021-Prušánky

*Informace o parcele*

Okres	Hodonín	Obec	Prušánky
Katastrální území	734021 Prušánky		
Parcela	<b>3214/4</b> (23.12.2005)		
Výměra	<b>777 m<sup>2</sup></b>		
Druh pozemku	ostatní plocha	Využití nem.	ostatní komunikace
Řízení	Z-11316/2005 Řízení ukončeno	Parcelní skupina	Katastr nemovitostí - pozemkové
Mapový list	DKM		
LV	Název	Podíl	Typ práv. vztahu
<b>10002</b>	Státní pozemkový úřad, Čast obce: Žižkov Husinecká 1024/11a-Praha, 13000 Česká republika	1/1	Příslušnost hospodařit s majetkem státu Vlastnické právo
		1/1	

*Jiné právní vztahy k pozemku*

Řízení	Z-11316/2005 Řízení ukončeno
Název právního vztahu	změna číslování parcel
Povinnost k parcele	Parcelní číslo: 3214/4, Parcelní skupina:2, na KÚ:734021-Prušánky

*Informace o parcele*

Okres	Hodonín	Obec	Prušánky
Katastrální území	734021 Prušánky		
Parcela	<b>3218/305</b> (29.3.2017)		
Výměra	<b>5616 m<sup>2</sup></b>		
Druh pozemku	orná půda		
Řízení	V-1973/2017 Řízení ukončeno	Parcelní skupina	Katastr nemovitostí - pozemkové
Ochrana pozemku	zemědělský půdní fond (23.12.2005)		
BPEJ	Kód:00100, Výměra bon.Dílu:5616 m <sup>2</sup>		
Mapový list	DKM		
LV	Název	Podíl	Typ práv. vztahu
<b>10002</b>	Státní pozemkový úřad, Čast obce: Žižkov Husinecká 1024/11a-Praha, 13000 Česká republika	1/1	Příslušnost hospodařit s majetkem státu Vlastnické právo
		1/1	

*Listiny k řízení, ve kterém se údaje o parcele zapsaly/zrušily*

Řízení	V-1973/2017 Řízení ukončeno
Typ listiny	Návrh na vklad
Změna pr. vztahu	n
Řízení	V-1973/2017 Řízení ukončeno
Typ listiny	Uznání práva
Změna pr. vztahu	a
Řízení	V-1973/2017 Řízení ukončeno
Typ listiny	Další listiny ve spisu

Změna pr. vztahu	<i>n</i>		
Další údaje listiny	<i>sdělení účastníka</i>		
Zhotovitel	<i>vysvětlení k návrhu na vklad</i>		
Číslo listiny	146179	Řízení	V-1973/2017 Řízení ukončeno
Typ listiny	<i>Další listiny ve spisu</i>		
Popis	<i>- kopie</i>		
Změna pr. vztahu	<i>n</i>	Platnost	1.1.1979
Další údaje listiny	<i>sdělení soudu</i>		
Zkratka zhotovitele	<i>D</i>		
Zhotovitel	<i>sdělení soudu</i>		
Číslo listiny	146179	Řízení	V-1973/2017 Řízení ukončeno
Typ listiny	<i>Usnesení soudu</i>		
Změna pr. vztahu	<i>n</i>	Platnost	1.1.1979
Další údaje listiny	<i>o dědictví</i>		
Zkratka zhotovitele	<i>D</i>		
Zhotovitel	<i>Okresní soud v Hodoníně</i>		
Doplnění zhotovitele	<i>-38</i>		
Číslo listiny	67477	Řízení	V-1973/2017 Řízení ukončeno
Typ listiny	<i>Usnesení soudu</i>		
Popis	<i>-kopie</i>		
Změna pr. vztahu	<i>n</i>	Platnost	1.1.1977
Další údaje listiny	<i>o dědictví</i>		
Zkratka zhotovitele	<i>D</i>		
Zhotovitel	<i>Okresní soud v Hodoníně</i>		

#### Informace o parcele

Okres	Hodonín	Obec	Prušánky
Katastrální území	734021 Prušánky		
Parcela	3269/1 (31.10.2012)		
Výměra	797 m <sup>2</sup>		
Druh pozemku	<i>orná půda</i>		
Řízení	Z-13480/2012 Řízení ukončeno	Parcelní skupina	Katastr nemovitostí - pozemkové
Ochrana pozemku	<i>zemědělský půdní fond (23.12.2005)</i>		
BPEJ	<i>Kód:00100, Výměra bon.Dílu:797 m<sup>2</sup></i>		
Mapový list	<i>DKM</i>		
LV	Název	Podíl	Typ práv. vztahu
10002	Státní pozemkový úřad, Cast obce:Žižkov Husinecká 1024/11a-Praha, 13000 Česká republika	1/1 1/1	Příslušnost hospodařit s majetkem státu Vlastnické právo

#### Listiny k řízení, ve kterém se údaje o parcele zapsaly/zrušily

Číslo listiny	46120112	Řízení	Z-13480/2012 Řízení ukončeno
Typ listiny	<i>Ohlášení</i>		
Změna pr. vztahu	<i>a</i>	Platnost	1.1.2012
Další údaje listiny	<i>správy nemovitostí Pozemkovým fondem</i>		
Zhotovitel	<i>PF CR</i>		
Doplnění zhotovitele	<i>/59</i>		

#### Jiné právní vztahy k pozemku

Řízení	Z-11316/2005 Řízení ukončeno
Název právního vztahu	<i>Změna číslování parcel</i>
Povinnost k parcele	<i>Parcelní číslo: 3269/1, Parcelní skupina:2, na KÚ:734021-Prušánky</i>

Počet parcel 17  
Výměra celkem[m<sup>2</sup>] 12330

**Příloha č. 1 k pachtovní smlouvě č. 32N18/24**

Agro Podlužan, a.s.

Variabilní symbol: 3211824

Uzavřeno:

Roční pacht:

č. 132

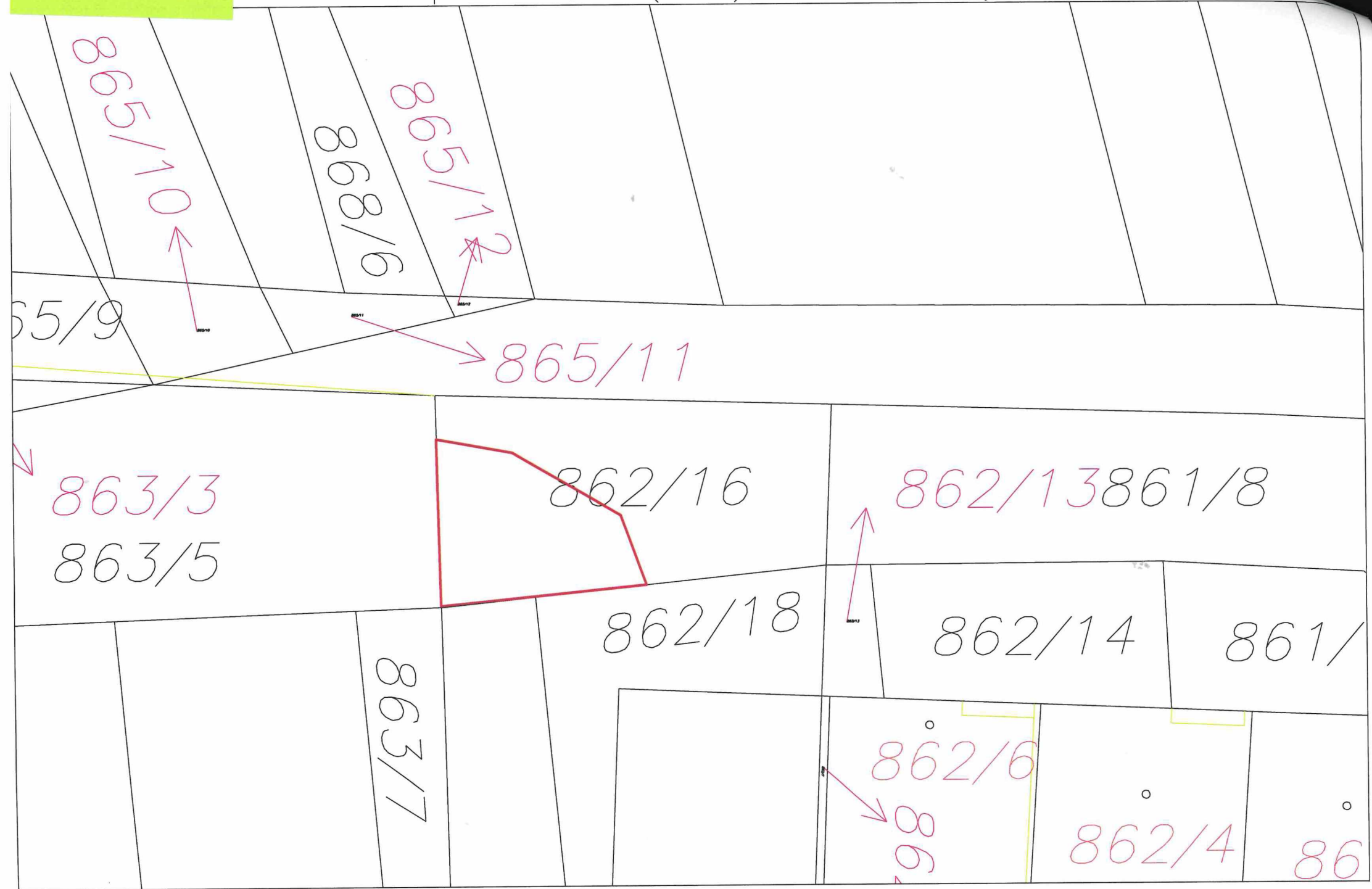
Datum tisku: 13.3.2018

Účinná od:

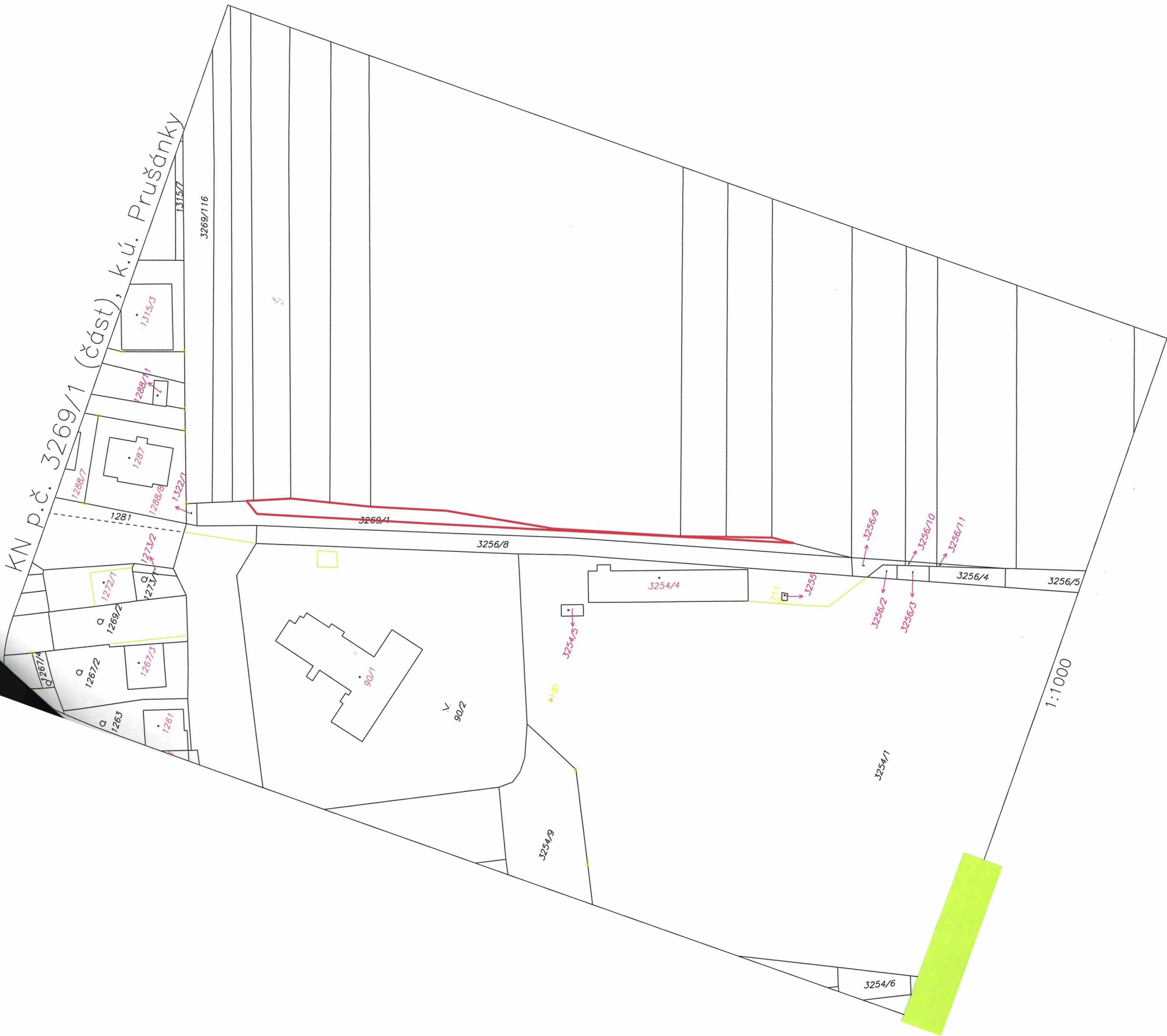
4 578 Kč

Prušánky

Katastr	Parcela	/	Díl	Skup.	Kultura	Číslo LV	Cena za ha [Kč]	Výměra [m2]	%	Pacht [Kč]
<b>Josefov u Hodonína</b>										
	803	46	0	2	2	60 000	141 200	191	2,2	59,33
	2 600	2	0	2	2	60 000	141 200	2 487	2,2	772,56
								<b>2 678</b>		<b>831,89</b>
<b>Prušánky</b>										
část ze 133m2	862	16	0	2	2	10 002	144 300	45	2,2	14,29
	863	5	0	2	2	10 002	144 300	260	2,2	82,54
	864	2	0	2	2	10 002	144 300	43	2,2	13,65
	864	5	0	2	2	10 002	144 300	339	2,2	107,62
	1 322	2	0	2	2	10 002	144 300	175	2,2	55,56
	1 967	4	0	2	14	10 002	144 300	17	2,2	5,40
	1 967	5	0	2	14	10 002	144 300	19	2,2	6,03
	3 154	168	0	2	2	10 002	144 300	2 744	2,2	871,11
	3 154	177	0	2	2	10 002	144 300	156	2,2	49,52
	3 170	5	0	2	14	10 002	144 300	1 117	2,2	354,60
	3 170	6	0	2	14	10 002	144 300	32	2,2	10,16
	3 170	7	0	2	14	10 002	144 300	61	2,2	19,37
	3 172	42	0	2	14	10 002	144 300	30	2,2	9,52
	3 172	43	0	2	14	10 002	144 300	14	2,2	4,44
	3 214	4	0	2	14	10 002	144 300	777	2,2	246,67
	3 218	305	0	2	2	3 157	144 300	5 616	2,2	1 782,86
část z 797m2	3 269	1	0	2	2	10 002	144 300	355	2,2	112,70
								<b>11 800</b>		<b>3 746,04</b>
<b>CELKEM:</b>								<b>14 478</b>		<b>4 578 Kč</b>



KN P.č. 3269/1 (část), k.ú. Prušánky



1:1000

