



KUJIP01KJQHL

SMLOUVA O DÍLO

uzavřená na základě § 2586 a násl. zákona č. 89/2012 Sb., nový Občanský zákoník, (dále jen „OZ“)

Název akce:

„Vyhotovení geometrických plánů na zaměření obvodu trvalého záboru připravované stavby „II/408 Hranice kraje – Jemnice“

I. Smluvní strany

I.I. Objednatel: Kraj Vysočina, se sídlem v Jihlavě, Žižkova 1882/57, 587 33 Jihlava
zastoupený hejtmánem kraje Mgr. Vítězslavem Schrekem, MBA,
k podpisu smlouvy pověřen Mgr. Karel Janoušek, člen rady kraje
IČ: 708 90 749
DIČ: CZ70890749
Peněžní ústav: Komerční banka, a.s.
Číslo účtu: 123-6403810267/0100

I.II. Zhotovitel: 5PGEO s.r.o., zastoupená jednatelem ing. Martinem Pejchalem, sídlo
Na Závodí 1537, 396 01 Humpolec, vedená u Krajského soudu
v Českých Budějovicích pod značkou C 27267
IČ: 06834744
DIČ: CZ06834744
Peněžní ústav:
Číslo účtu:

I.III. Ve smluvních věcech jedná za objednatele: Mgr. Karel Janoušek
za zhotovitele : Ing. Martin Pejchal

I.IV. V technických věcech jedná za objednatele: Ing. Martin Slánský
za zhotovitele : Ing. Martin Pejchal

II. Úvodní ustanovení

Zhotovitel se zavazuje provést na svůj náklad a nebezpečí pro objednatele dílo v rozsahu níže specifikovaném a objednatel se zavazuje dílo převzít a zaplatit sjednanou cenu.

III. Předmět smlouvy

Předmětem plnění smlouvy je geodetické zaměření obvodu trvalého záboru připravované stavby „II/408 Hranice kraje – Jemnice“ spočívající v následujících činnostech:
rozdělení a zaměření hranic pozemků dotčených stavbou dle údajů MDS PROJEKT, Försterova 175, 566 01 Vysoké Mýto,
vytyčení hranic pozemků v terénu dřevěnými kolíky, vyhotovení geometrických plánů, zvláště pro každé katastrální území, včetně jejich kopií v požadovaném počtu, a to po 6 ks.

Zaměřovaný úsek (umístění stavby) se nachází v Kraji Vysočina, okres Třebíč, k. ú. Ostojkovice a k. ú. Jemnice. Celková délka trasy je naplánována na 3,1 km.

Geometrické plány budou mít náležitosti stanovené zvláštními předpisy, zejména vyhláškou č. 357/2013 Sb., v platném znění, budou ověřeny oprávněným zeměměřičským inženýrem a potvrzeny příslušným katastrálním pracovištěm.

nesprávnosti, má objednatel právo vrátit fakturu zhotoviteli kdykoliv ve lhůtě splatnosti a zhotovitel nemá právo na zaplacení smluvní pokuty.

X. Vlastnictví díla

Vlastnictví díla přechází na objednatele dnem převzetí díla.

XI. Záruka za dílo

Záruční doba na předmět díla se sjednává v délce 36 měsíců ode dne protokolárního předání a převzetí díla.

Zhotovitel zodpovídá za to, že předmět této smlouvy je zhotoven podle této smlouvy a že po dobu stanovenou (záruční dobu) bude mít vlastnosti stanovené obecně závaznými předpisy, závaznými ustanoveními technických norem ČN, EN, popřípadě vlastnosti obvyklé. Dále odpovídá za to, že dílo nemá právní vady, je kompletní a odpovídá požadavkům sjednaným v této smlouvě.

Pokud budou objednateli dodány práce s vadami, má právo na bezplatné odstranění vad. Na písemné ohlášení vad je zhotovitel povinen odpovědět písemně do 5 dnů ode dne doručení tohoto ohlášení a stanovit termín odstranění vad. Pokud tuto svoji povinnost zhotovitel dokumentace nesplní, má se za to, že souhlasí s termínem odstranění vad, který stanoví objednatel v písemném ohlášení vad.

XII. Sankce

Zhotovitel se zavazuje při prodlení s předáním díla zaplatit objednateli smluvní pokutu ve výši 2 % z ceny za dílo za každý započatý týden prodlení. Smluvní pokutu zaplatí zhotovitel vedle škody, která objednateli vznikne v důsledku porušení povinnosti, na kterou se vztahuje smluvní pokuta.

Objednatel si v případě prodlení delšího než jeden měsíc vyhrazuje právo vyúčtovat smluvní pokutu po uplynutí každého zmeškaného měsíce.

Objednatel se zavazuje při nedodržení dohodnutého termínu uhrazení faktury ve lhůtě splatnosti uvedené v čl. IX. této smlouvy zaplatit zhotoviteli úrok z prodlení ve výši 0,05 % z fakturované částky za každý den prodlení.

XIII. Jiná ujednání

Dojde-li v době po uzavření této smlouvy k takové změně údajů v katastru nemovitostí, že dojde ke zmaření účelu této smlouvy (podstatné změny okolností), má objednatel právo od smlouvy odstoupit. Zhotovitel se zavazuje oznámit objednateli tuto skutečnost bez zbytečného odkladu poté, kdy se o ní dověděl.

Dojde-li v době po uzavření této smlouvy k takové změně údajů v katastru nemovitostí, které mohou vést ke zmaření účelu této smlouvy (nepodstatné změny okolností), zavazují se smluvní strany učinit nezbytná opatření vedoucí k zamezení zmaření účelu této smlouvy, včetně uzavření dodatku k této smlouvě. Nedojde-li mezi smluvními stranami k dohodě, má objednatel právo od smlouvy odstoupit.

Pokud při vyhotovení geometrického plánu zjistí zhotovitel díla chybu v katastru nemovitostí (§ 85 vyhl. 357/2013 Sb.) prodlužuje se doba plnění o lhůtu provádění opravy katastrálním pracovištěm.

Právní vztahy neupravené touto Smlouvou se řídí ustanoveními občanského zákoníku v platném znění. Smluvní strany se dohodly, že při plnění této smlouvy nebudou mít obchodní zvyklosti přednost před dispozitivními ustanoveními zákona.

Obě strany prohlašují, že smlouva nebyla sepsána v tísní a je svobodným rozhodnutím obou stran a na důkaz toho připojují své podpisy.


Tato Smlouva nabývá platnosti a účinnosti dnem podpisu oprávněnými zástupci obou smluvních stran.

Zhotovitel výslovně souhlasí se zveřejněním celého textu této smlouvy na veřejně přístupných webových stránkách Kraje Vysočina.

Smlouva je vyhotovena a podepsána ve třech stejnopisech, z nichž jeden obdrží zhotovitel a dva objednatel.



V Humpolci dne: 21. 4. 2022

Za zhotovitele:


.....
5PGEO s.r.o.
Ing. Martin Pejchal

V Jihlavě dne: 6. 05. 2022

Za objednatele:


.....
Mgr. Karel Janoušek
člen rady kraje

Kraj Vysočina | 37 |
Žitkova 1882/57, 586 01 Jihlava