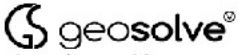
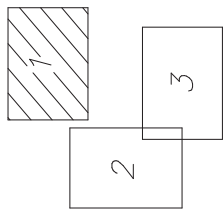
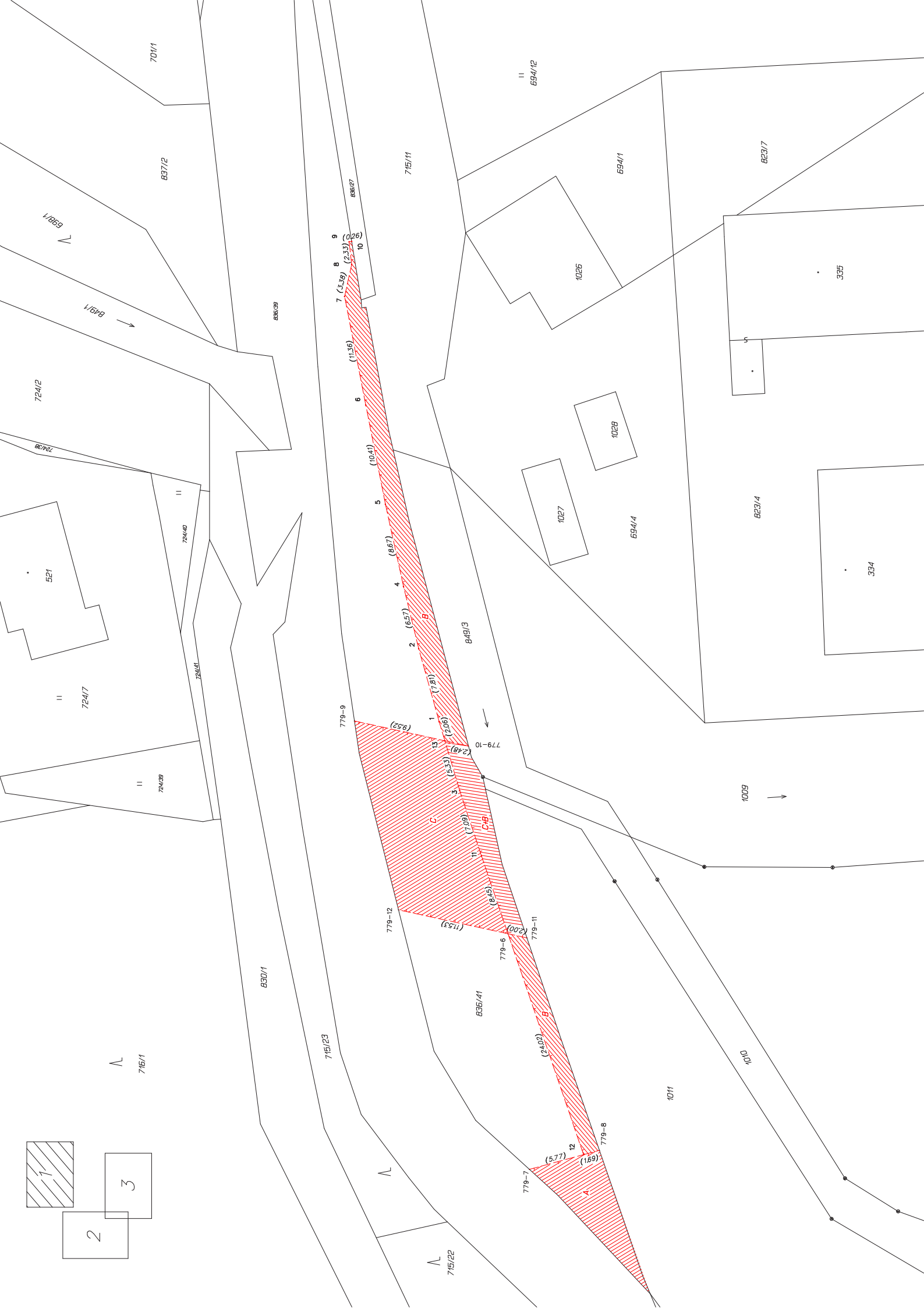


VÝKAZ DOSAVADNÍHO A NOVÉHO STAVU ÚDAJŮ KATASTRU NEMOVITOSTÍ																	
Dosavadní stav				Nový stav													
Označení pozemku parc. číslem	Výměra parcely		Druh pozemku	Označení pozemku parc. číslem	Výměra parcely		Druh pozemku	Typ stavby	Způsob využití	Způsob využití	Způsob využití	Porovnání se stavem evidence právních vztahů					
	ha	m ²	Způsob využití		ha	m ²	Způsob využití	Způsob využití				Způsob využití	Způsob využití	Způsob využití	Díl přechází z pozemku označeného v katastru nemovitosti	dřívejší poz. evidenci	Číslo listu vlastnictví
kú.Bedřichov v Krkonoších																	
693/1												693/1		653			
694/2												694/2		653			
715/10												715/10		653			
823/1												823/1		653			
836/40												836/40		653			
836/41												836/41		653			
845/27												845/27		653			
kú.Špindlerův Mlýn																	
787/7												787/7		642			
Oprávněný: dle listiny																	
Druh věcného břemene: A - lávka pro lyžaře B - chodník C - lanová dráha D1 - sdělovací vedení D2 - sdělovací vedení, veřejné osvětlení, elektrické vedení D3 - sdělovací vedení, veřejné osvětlení D4 - kanalizace, odvodnění D5 - sdělovací vedení, elektrické vedení, zasněžovací systém E - lávka pro pěší F - Skiterminál - obslužný objekt G - Skiterminál - parking																	

GEOMETRICKÝ PLÁN pro vymezení rozsahu věcného břemene k části pozemku	Geometrický plán ověřil úředně oprávněný inženýr:	Stejnopis ověřil úředně oprávněný zeměměřický inženýr:
	Jméno, příjmení: [redacted]	Jméno, příjmení:
	Číslo položky seznam úředně oprávněných zeměměřických inženýrů: 2258/2005	Číslo položky seznam úředně oprávněných zeměměřických inženýrů:
	Dne: 14.01.2021 číslo: 84/2021	Dne: Číslo:
	Náležitosti a přesností odpovídá právním předpisům.	Tento stejnopis odpovídá geometrickému plánu v elektronické podobě uloženému v dokumentaci katastrálního úřadu.
Vyhotovil:  Jeronýmova 627 511 01 Turnov	Katastrální úřad souhlasí s očíslováním parcel:	Ověření stejnopisu geometrického plánu v listinné podobě:
Číslo plánu: 795-1461-99/2020		
Okres: Trutnov		
Obec: Špindlerův Mlýn		
Kat. území: Bedřichov v Krkonoších, Špindlerův Mlýn	KÚ pro Královéhradecký kraj KP Trutnov [redacted]	
Mapový list: Vrchlabí 0-1/34, 41, 43	PGP-72/2021-610 2021.01.20 13:47:44 CET	
Dosavadním vlastníkům pozemků byla poslátnuta možnost seznámit se v terénu s průběhem navrhovaných nových hranic, které byly označeny předepsaným způsobem:		
-		



724/12
724/17
724/18
724/19
724/20
724/21
724/22
724/23
724/24
724/25
724/26
724/27
724/28
724/29
724/30
724/31
724/32
724/33
724/34
724/35
724/36
724/37
724/38
724/39
724/40
724/41
724/42
724/43
724/44
724/45
724/46
724/47
724/48
724/49
724/50
724/51
724/52
724/53
724/54
724/55
724/56
724/57
724/58
724/59
724/60
724/61
724/62
724/63
724/64
724/65
724/66
724/67
724/68
724/69
724/70
724/71
724/72
724/73
724/74
724/75
724/76
724/77
724/78
724/79
724/80
724/81
724/82
724/83
724/84
724/85
724/86
724/87
724/88
724/89
724/90
724/91
724/92
724/93
724/94
724/95
724/96
724/97
724/98
724/99
724/100

716/1

830/1

716/23

715/22

715/22

779-12

779-11

779-6

779-7

779-8

779-9

779-10

779-11

779-12

7 (3.39)
8 (2.33)
9 (0.26)
10

6 (11.36)

5 (16.41)

4 (8.57)

2 (6.57)

1 (7.81)

13 (2.48)

3 (5.33)

11 (1.89)

12 (8.35)

10 (2.00)

11 (24.02)

12 (5.77)

13 (1.89)

849/3

694/4

1028

1027

1026

694/1

715/11

694/12

823/4

823/7

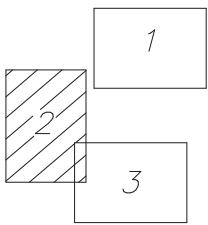
1009

1011

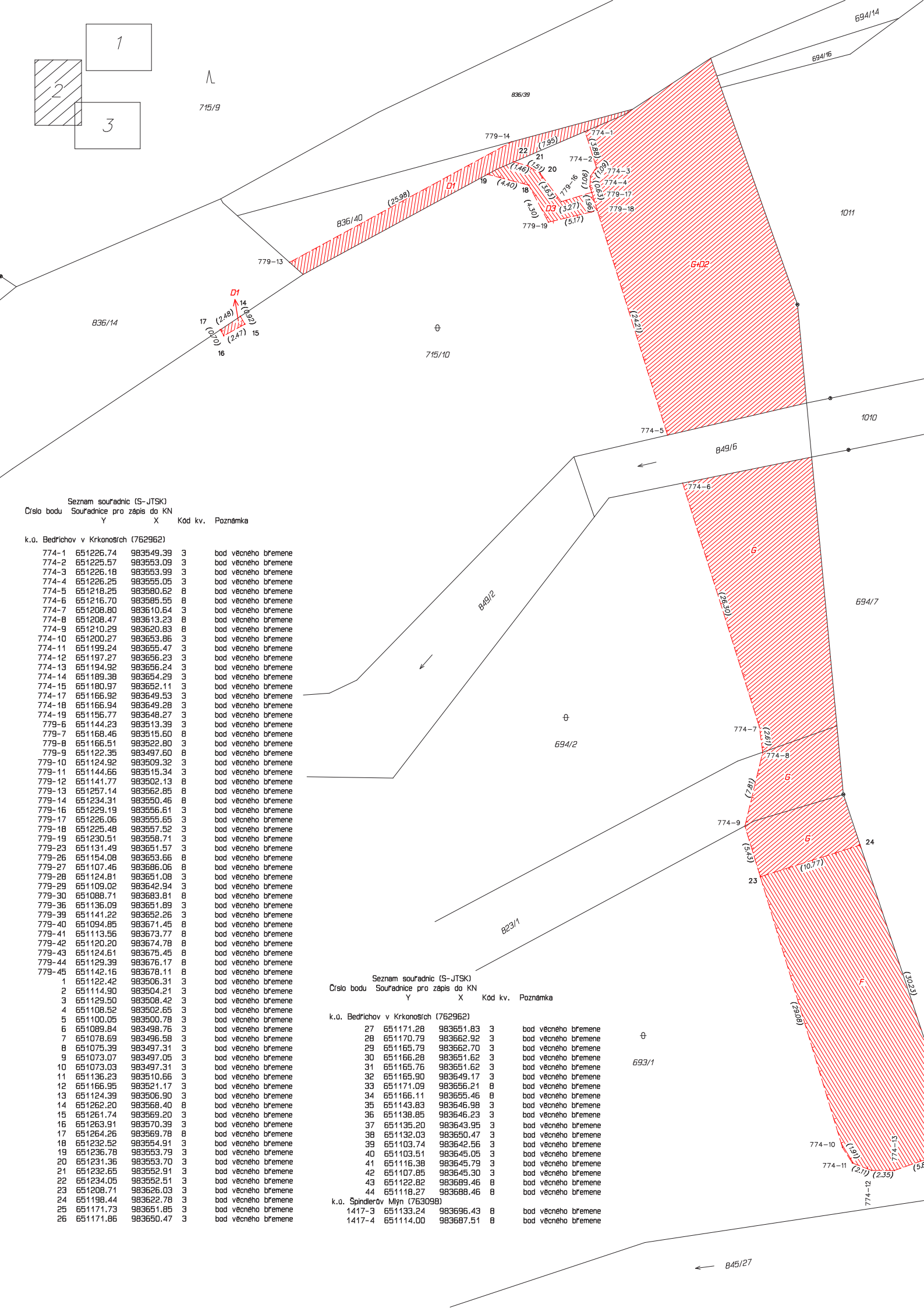
1010

334

335



715/9



Seznam souřadnic (S-JTSK)
Číslo bodu Souřadnice pro zápis do KN
Y X Kod kv. Poznámka

Číslo bodu	Y	X	Kod kv.	Poznámka
k.o. Bedřichov v Krkonoších (762962)				
774-1	651226.74	983549.39	3	bod věčného břemene
774-2	651225.57	983553.09	3	bod věčného břemene
774-3	651226.18	983553.99	3	bod věčného břemene
774-4	651226.25	983555.05	3	bod věčného břemene
774-5	651218.25	983580.62	8	bod věčného břemene
774-6	651216.70	983585.55	8	bod věčného břemene
774-7	651208.80	983610.64	3	bod věčného břemene
774-8	651208.47	983613.23	8	bod věčného břemene
774-9	651210.29	983620.83	8	bod věčného břemene
774-10	651200.27	983653.86	3	bod věčného břemene
774-11	651199.24	983655.47	3	bod věčného břemene
774-12	651197.27	983656.23	3	bod věčného břemene
774-13	651194.92	983656.24	3	bod věčného břemene
774-14	651189.38	983654.29	3	bod věčného břemene
774-15	651180.97	983652.11	3	bod věčného břemene
774-17	651166.92	983649.53	3	bod věčného břemene
774-18	651166.94	983649.28	3	bod věčného břemene
774-19	651156.77	983648.27	3	bod věčného břemene
779-6	651144.23	983513.39	3	bod věčného břemene
779-7	651168.46	983515.60	8	bod věčného břemene
779-8	651166.51	983522.80	3	bod věčného břemene
779-9	651122.35	983497.60	8	bod věčného břemene
779-10	651124.92	983509.32	3	bod věčného břemene
779-11	651144.66	983515.34	3	bod věčného břemene
779-12	651141.77	983502.13	8	bod věčného břemene
779-13	651257.14	983562.85	8	bod věčného břemene
779-14	651234.31	983550.46	8	bod věčného břemene
779-16	651229.19	983556.61	3	bod věčného břemene
779-17	651226.06	983555.65	3	bod věčného břemene
779-18	651225.48	983557.52	3	bod věčného břemene
779-19	651230.51	983558.71	3	bod věčného břemene
779-23	651131.49	983651.57	3	bod věčného břemene
779-26	651154.08	983653.66	8	bod věčného břemene
779-27	651107.46	983686.06	8	bod věčného břemene
779-28	651124.81	983651.08	3	bod věčného břemene
779-29	651109.02	983642.94	3	bod věčného břemene
779-30	651088.71	983683.81	8	bod věčného břemene
779-36	651136.09	983651.89	3	bod věčného břemene
779-39	651141.22	983652.26	3	bod věčného břemene
779-40	651094.85	983671.45	8	bod věčného břemene
779-41	651113.56	983673.77	8	bod věčného břemene
779-42	651120.20	983674.78	8	bod věčného břemene
779-43	651124.51	983675.45	8	bod věčného břemene
779-44	651129.39	983676.17	8	bod věčného břemene
779-45	651142.16	983678.11	8	bod věčného břemene
1	651122.42	983506.31	3	bod věčného břemene
2	651114.90	983504.21	3	bod věčného břemene
3	651129.50	983508.42	3	bod věčného břemene
4	651108.52	983502.65	3	bod věčného břemene
5	651100.05	983500.78	3	bod věčného břemene
6	651089.84	983498.76	3	bod věčného břemene
7	651078.69	983496.58	3	bod věčného břemene
8	651075.39	983497.31	3	bod věčného břemene
9	651073.07	983497.05	3	bod věčného břemene
10	651073.03	983497.31	3	bod věčného břemene
11	651136.23	983510.66	3	bod věčného břemene
12	651166.95	983521.17	3	bod věčného břemene
13	651124.39	983506.90	3	bod věčného břemene
14	651262.20	983568.40	8	bod věčného břemene
15	651261.74	983569.20	3	bod věčného břemene
16	651263.91	983570.39	3	bod věčného břemene
17	651264.26	983569.78	8	bod věčného břemene
18	651232.52	983554.91	3	bod věčného břemene
19	651236.78	983553.79	3	bod věčného břemene
20	651231.36	983553.70	3	bod věčného břemene
21	651232.65	983552.91	3	bod věčného břemene
22	651234.05	983552.51	3	bod věčného břemene
23	651208.71	983626.03	3	bod věčného břemene
24	651198.44	983622.78	3	bod věčného břemene
25	651171.73	983651.85	3	bod věčného břemene
26	651171.86	983650.47	3	bod věčného břemene

Seznam souřadnic (S-JTSK)
Číslo bodu Souřadnice pro zápis do KN
Y X Kod kv. Poznámka

Číslo bodu	Y	X	Kod kv.	Poznámka
k.o. Bedřichov v Krkonoších (762962)				
27	651171.28	983651.83	3	bod věčného břemene
28	651170.79	983662.92	3	bod věčného břemene
29	651165.79	983662.70	3	bod věčného břemene
30	651166.28	983651.62	3	bod věčného břemene
31	651165.76	983651.62	3	bod věčného břemene
32	651165.90	983649.17	3	bod věčného břemene
33	651171.09	983656.21	8	bod věčného břemene
34	651166.11	983655.46	8	bod věčného břemene
35	651143.83	983646.98	3	bod věčného břemene
36	651138.85	983646.23	3	bod věčného břemene
37	651135.20	983643.95	3	bod věčného břemene
38	651132.03	983650.47	3	bod věčného břemene
39	651103.74	983642.56	3	bod věčného břemene
40	651103.51	983645.05	3	bod věčného břemene
41	651116.38	983645.79	3	bod věčného břemene
42	651107.85	983645.30	3	bod věčného břemene
43	651122.82	983689.46	8	bod věčného břemene
44	651118.27	983688.46	8	bod věčného břemene
k.o. Spindřelov Mlýn (763098)				
1417-3	651133.24	983696.43	8	bod věčného břemene
1417-4	651114.00	983687.51	8	bod věčného břemene

845/27

