

SMLOUVA O BEZÚPLATNÉM PŘEVODU NEMOVITÝCH VĚCÍ Z VLASTNICTVÍ ČESKÉ REPUBLIKY A Z PRÁVA HOSPODAŘIT PRO LESY ČESKÉ REPUBLIKY, S.P.

dle ustanovení § 1746 odst. 2 zákona č. 89/2012 Sb., občanský zákoník,
ve znění pozdějších předpisů (dále jen „občanský zákoník“),
a dle ustanovení § 16 odst. 8 zákona č. 77/1997 Sb., o státním podniku,
ve znění pozdějších předpisů (dále jen „zákon o státním podniku“)


Lesy České republiky, s.p.

se sídlem Přemyslova 1106/19, Nový Hradec Králové, 500 08 Hradec Králové

IČO: 421 96 451

DIČ: CZ42196451

zapsaný v obchodním rejstříku vedeném Krajským soudem v Hradci Králové, oddíl AXII,
vložka 540

zastoupený: 

na základě pověření ze dne 21. 12. 2020

(dále jako „Lesy ČR“) na straně jedné



a

Plzeňský kraj

se sídlem Škroupova 18, 306 13 Plzeň

IČO: 70890366

DIČ: CZ70890366

zastoupený na základě plné moci ze dne 18.02.2022: 


(dále jako „kraj“) na straně druhé

(Lesy ČR a kraj dále též společně jako „smluvní strany“ a každý jednotlivě jako „smluvní strana“)

uzavírají níže uvedeného dne, měsíce a roku tuto Smlouvu o bezúplatném převodu nemovitých věcí z vlastnictví České republiky a z práva hospodařit pro Lesy ČR (dále jen „smlouva“):

I.

Úvodní ustanovení

Lesy ČR prohlašují, že jim svědčí právo hospodařit k níže uvedeným pozemkům, které jsou ve vlastnictví České republiky, a to:

pozemek p. č. 626/3, ostatní plocha – ostatní komunikace, o výměře 756 m²,

pozemek p. č. 1089/45, ostatní plocha – silnice, o výměře 90 m²,

zapsáno v katastru nemovitostí u Katastrálního úřadu pro Plzeňský kraj, Katastrální pracoviště Plzeň-jih, na LV č. 506, pro obec Štěnovice, **katastrální území Štěnovice,**

pozemek p. č. 2040/2, ostatní plocha – silnice, o výměře 82 m²,

pozemek p. č. 2040/3, ostatní plocha – silnice, o výměře 989 m²,

pozemek p. č. 2040/5, ostatní plocha – silnice, o výměře 312 m²,

pozemek p. č. 2040/12, ostatní plocha – silnice, o výměře 1392 m²,

pozemek p. č. 2054/23, ostatní plocha – silnice, o výměře 4 m²,

pozemek p. č. 2054/24, ostatní plocha – silnice, o výměře 19 m²,

pozemek p. č. 2054/25, ostatní plocha – silnice, o výměře 48 m²,

pozemek p. č. 2054/26, ostatní plocha – silnice, o výměře 11 m²,

pozemek p. č. 2031/10, ostatní plocha – silnice, o výměře 46 m²

zapsáno v katastru nemovitostí u Katastrálního úřadu pro Plzeňský kraj, Katastrální pracoviště Plzeň-jih, na LV č. 91, pro obec Merklín, **katastrální území Merklín u Přeštic,**

a

pozemek p. č. 865, ostatní plocha – silnice, o výměře 2115 m²

zapsán v katastru nemovitostí u Katastrálního úřadu pro Plzeňský kraj, Katastrální pracoviště Plzeň-jih, na LV č. 53, pro obec Buková, **katastrální území Buková u Merklína.**

II.

Předmět převodu, účel smlouvy

1. Lesy ČR převádí ze svého práva hospodařit a vlastnictví České republiky do výlučného vlastnictví kraje nemovité věci uvedené v čl. I. této smlouvy, tj. pozemky:

pozemek p. č. 626/3, ostatní plocha – ostatní komunikace, o výměře 756 m²,

pozemek p. č. 1089/45, ostatní plocha – silnice, o výměře 90 m²,

zapsáno v katastru nemovitostí u Katastrálního úřadu pro Plzeňský kraj, Katastrální pracoviště Plzeň-jih, na LV č. 506, pro obec Štěnovice, **katastrální území Štěnovice**,

- pozemek p. č. 2040/2, ostatní plocha – silnice, o výměře 82 m²,**
- pozemek p. č. 2040/3, ostatní plocha – silnice, o výměře 989 m²,**
- pozemek p. č. 2040/5, ostatní plocha – silnice, o výměře 312 m²,**
- pozemek p. č. 2040/12, ostatní plocha – silnice, o výměře 1392 m²,**
- pozemek p. č. 2054/23, ostatní plocha – silnice, o výměře 4 m²,**
- pozemek p. č. 2054/24, ostatní plocha – silnice, o výměře 19 m²,**
- pozemek p. č. 2054/25, ostatní plocha – silnice, o výměře 48 m²,**
- pozemek p. č. 2054/26, ostatní plocha – silnice, o výměře 11 m²,**
- pozemek p. č. 2031/10, ostatní plocha – silnice, o výměře 46 m²**

zapsáno v katastru nemovitostí u Katastrálního úřadu pro Plzeňský kraj, Katastrální pracoviště Plzeň-jih, na LV č. 91, pro obec Merklín, **katastrální území Merklín u Přestic**,

a

pozemek p. č. 865, ostatní plocha – silnice, o výměře 2115 m²

zapsán v katastru nemovitostí u Katastrálního úřadu pro Plzeňský kraj, Katastrální pracoviště Plzeň-jih, na LV č. 53, pro obec Buková, **katastrální území Buková u Merklína**.

(dále také „**předmět bezúplatného převodu**“).

2. Kraj předmět bezúplatného převodu přejímá do svého výlučného vlastnictví.
3. Účelem této smlouvy je převod pozemků (předmětu bezúplatného převodu) pod pozemní komunikací II. třídy a pozemní komunikací III. třídy.
4. Pozemky (předmět bezúplatného převodu) jsou převáděny bezúplatně, a to v souladu s ustanovením § 16 odst. 8 zákona o státním podniku. Pozemky jsou v době realizace bezúplatného převodu dle této smlouvy zastavěny, pozemní komunikací II. třídy a III. třídy ve vlastnictví kraje.
5. Bezúplatný převod dle této smlouvy je realizován na základě žádosti kraje ze dne 20.11.2019.
6. Kraj prohlašuje, že předmět bezúplatného převodu je ke dni podpisu této smlouvy prokazatelně zastavěn stavbou, pozemní komunikace II. třídy nebo pozemní komunikace III. třídy, která je v jeho vlastnictví.
7. Skutečný rozsah zastavění předmětu bezúplatného převodu stavbou pozemní komunikace II. třídy nebo pozemní komunikace III. třídy ve vlastnictví kraje, byl potvrzen příslušným silničním správním úřadem dne 01.09.2020.

III.

Prohlášení smluvních stran, další ujednání

1. Lesy ČR prohlašují, že ke dni oboustranného podpisu této smlouvy neuzavřely smlouvu o převodu vlastnického práva týkajícího se předmětu bezúplatného převodu s jinými osobami a že v právu nakládat s předmětem bezúplatného převodu nejsou pro naplnění účelu této smlouvy nikterak omezeny.
2. Lesy ČR prohlašují, že na předmětu bezúplatného převodu neváznou ke dni oboustranného podpisu této smlouvy žádná zástavní práva, věcná břemena, právo stavby či jiná omezení.
3. Kraj prohlašuje, že byl ze strany Lesů ČR řádně seznámen se stavem předmětu bezúplatného převodu a tento je mu dobře znám, což níže stvrzuje svým podpisem.
4. Návrh na vklad vlastnického práva do katastru nemovitostí podají pouze Lesy ČR.
5. Poplatek spojený s návrhem na vklad vlastnického práva do katastru nemovitostí se zavazuje uhradit kraj.
6. Smluvní strany ujednaly, že nebezpečí škody na předmětu bezúplatného převodu přechází na kraj ke dni vkladu jeho vlastnického práva dle této smlouvy do katastru nemovitostí.

IV.

Vrácení předmětu bezúplatného převodu, odstoupení od smlouvy

1. Lesy ČR jsou oprávněny požadovat vrácení předmětu bezúplatného převodu v případech a za podmínek stanovených občanským zákoníkem.
2. Lesy ČR jsou dále oprávněny požadovat vrácení předmětu bezúplatného převodu či jeho části v případě, že se ukáže, že předmět převodu (či jeho část) nesplňuje podmínky pro bezúplatný převod obsažené v ustanovení § 16 odst. 8 zákona o státním podniku.
3. Lesy ČR jsou oprávněny od této smlouvy písemně odstoupit v případě, že prohlášení kraje učiněné v čl. III. této smlouvy je nebo se ukáže být nepravdivým.

V.

Platnost právního jednání

Zakladatel udělil Lesům ČR dle zákona o státním podniku předchozí souhlas k nakládání s určeným majetkem dle ustanovení § 16 odst. 8 zákona o státním podniku, a to prostřednictvím Statutu Lesů ČR ze dne 22. 3. 2021, č. j. 14622/2021-MZE-16221, bod 6.5.14. Statutu.

VI.

Criminal Compliance doložka

1. Smluvní strany níže svým podpisem stvrzují, že v průběhu vyjednávání o této smlouvě vždy jednaly a postupovaly čestně a transparentně, a současně se zavazují, že takto budou jednat i při plnění této smlouvy a veškerých činnostech s ní souvisejících.
2. Smluvní strany se dále zavazují vždy jednat tak a přijmout taková opatření, aby nedošlo ke vzniku důvodného podezření na spáchání trestného činu či k samotnému jeho spáchání (včetně formy účastenství), v důsledku tedy jednat tak, aby kterékoli ze smluvních stran nemohla být přičtena odpovědnost podle zákona č. 418/2011 Sb., o trestní odpovědnosti právnických osob a řízení proti nim, ve znění pozdějších předpisů, nebo nevznikla trestní odpovědnost fyzických osob (včetně zaměstnanců) podle zákona č. 40/2009 Sb., trestní zákoník, ve znění pozdějších předpisů, případně aby nebylo zahájeno trestní stíhání proti jakémukoli ze smluvních stran včetně jejich zaměstnanců podle platných a účinných právních předpisů.
3. Lesy ČR za tímto účelem vytvořily tzv. Criminal Compliance Program Lesů České republiky, s.p. (viz www.lesycr.cz), a v jeho rámci přijaly závazek vymezovat se proti jakémukoli protiprávnímu a neetickému jednání a nastavily postupy k prevenci a odhalování takového jednání.

VII.

Závěrečná ujednání

1. Kraj prohlašuje, že uzavření této smlouvy bylo schváleno zastupitelstvem dne 04.04.2022, pod č. 659/22.
2. Pokud není v této smlouvě ujednáno jinak, řídí se vztahy mezi smluvními stranami právním řádem České republiky, zejména občanským zákoníkem a právními předpisy souvisejícími.
3. Tuto smlouvu lze měnit či doplňovat pouze formou písemných dodatků podepsaných oběma smluvními stranami.
4. Tato smlouva nabývá platnosti dnem jejího podpisu oběma smluvními stranami. Pokud tato smlouva podléhá povinnosti uveřejnění dle zákona č. 340/2015 Sb., o zvláštních podmínkách účinnosti některých smluv, uveřejňování těchto smluv a o registru smluv (zákon o registru smluv), ve znění pozdějších předpisů, nabývá účinnosti dnem jejího uveřejnění v souladu se zmíněným zákonem, smluvní strany pro tyto případy vyjadřují svůj souhlas s uveřejněním celého znění smlouvy včetně metadat, a to v rozsahu a způsobem stanoveným zákonem. V ostatních případech tato smlouva nabývá účinnosti dnem jejího podpisu oběma smluvními stranami.
5. Tato smlouva je vyhotovena v počtu tří stejnopisů, z nichž po jednom vyhotovení obdrží každá ze smluvních stran, zbývající je určeno pro potřeby katastrálního úřadu.

6. Smluvní strany prohlašují, že si tuto smlouvu před jejím podpisem přečetly, jejímu obsahu rozumí a bez výhrad s ním souhlasí. Smlouva je vyjádřením jejich pravé, skutečné, svobodné a vážné vůle, na důkaz čehož níže připojují, prosty omylu, své vlastnoruční podpisy.

V Karlových Varech dne:.....

V dne:.....

za Lesy ČR:

za kraj:

.....

.....

Lesy České republiky, s.p.

Plzeňský kraj