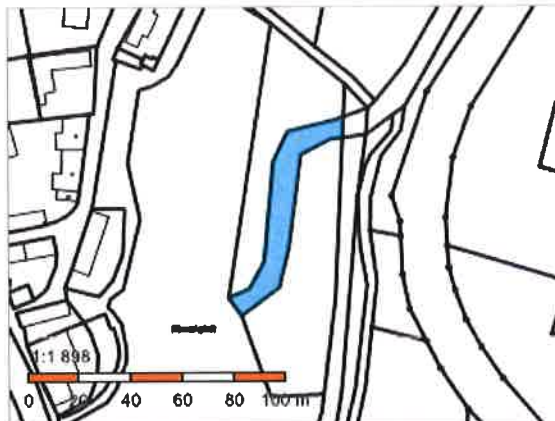


## Informace o pozemku

Parcelní číslo:	<a href="#">438/2</a>
Obec:	<a href="#">Rožďalovice [537756]</a>
Katastrální území:	<a href="#">Podlužany [742660]</a>
Číslo LV:	<a href="#">1117</a>
Výměra [m <sup>2</sup> ]:	802
Typ parcely:	Parcela katastru nemovitostí
Mapový list:	
Určení výměry:	Graficky nebo v digitalizované mapě
Způsob využití:	vodní nádrž umělá
Druh pozemku:	vodní plocha



## Vlastníci, jiní oprávnění

Vlastnické právo	Podíl
Česká republika	
Právo hospodařit s majetkem státu	Podíl
Povodí Labe, státní podnik, Víta Nejedlého 951/8, Slezské Předměstí, 50003 Hradec Králové	

## Způsob ochrany nemovitosti

Nejsou evidovány žádné způsoby ochrany.

## Seznam BPEJ

Parcela nemá evidované BPEJ.

## Omezení vlastnického práva

Nejsou evidována žádná omezení.

## Jiné zápisy

Nejsou evidovány žádné jiné zápisy.

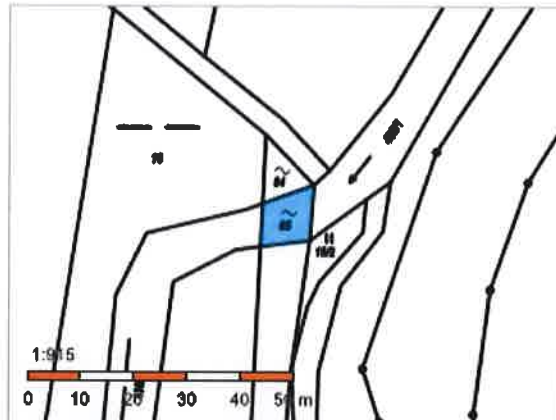
✳️ Řízení, v rámci kterých byl k nemovitosti zapsán cenový údaj

Nemovitost je v územním obvodu, kde státní správu katastru nemovitostí ČR vykonává [Katastrální úřad pro Středočeský kraj, Katastrální pracoviště Nymburk](#)

Zobrazené údaje mají informativní charakter. Platnost dat k 24.03.2022 08:00.

## Informace o pozemku

Parcelní číslo: [st. 85](#)  
Obec: [Rožďalovice \[537756\]](#)  
Katastrální území: [Podlužany \[742660\]](#)  
Číslo LV: [1117](#)  
Výměra [m<sup>2</sup>]: 84  
Typ parcely: Parcela katastru nemovitostí  
Mapový list:  
Určení výměry: Graficky nebo v digitalizované mapě  
Druh pozemku: zastavěná plocha a nádvoří  
Stavba na pozemku: [vod. dílo, hráz ohrazující umělou vodní nádrž](#)



## Vlastníci, jiní oprávnění

Vlastnické právo	Podíl
Česká republika	
Právo hospodařit s majetkem státu	Podíl
Povodí Labe, státní podnik, Víta Nejedlého 951/8, Slezské Předměstí, 50003 Hradec Králové	

## Způsob ochrany nemovitosti

Nejsou evidovány žádné způsoby ochrany.

## Seznam BPEJ

Parcela nemá evidované BPEJ.

## Omezení vlastnického práva

Nejsou evidována žádná omezení.

## Jiné zápisy

Nejsou evidovány žádné jiné zápisy.

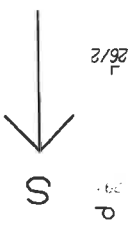
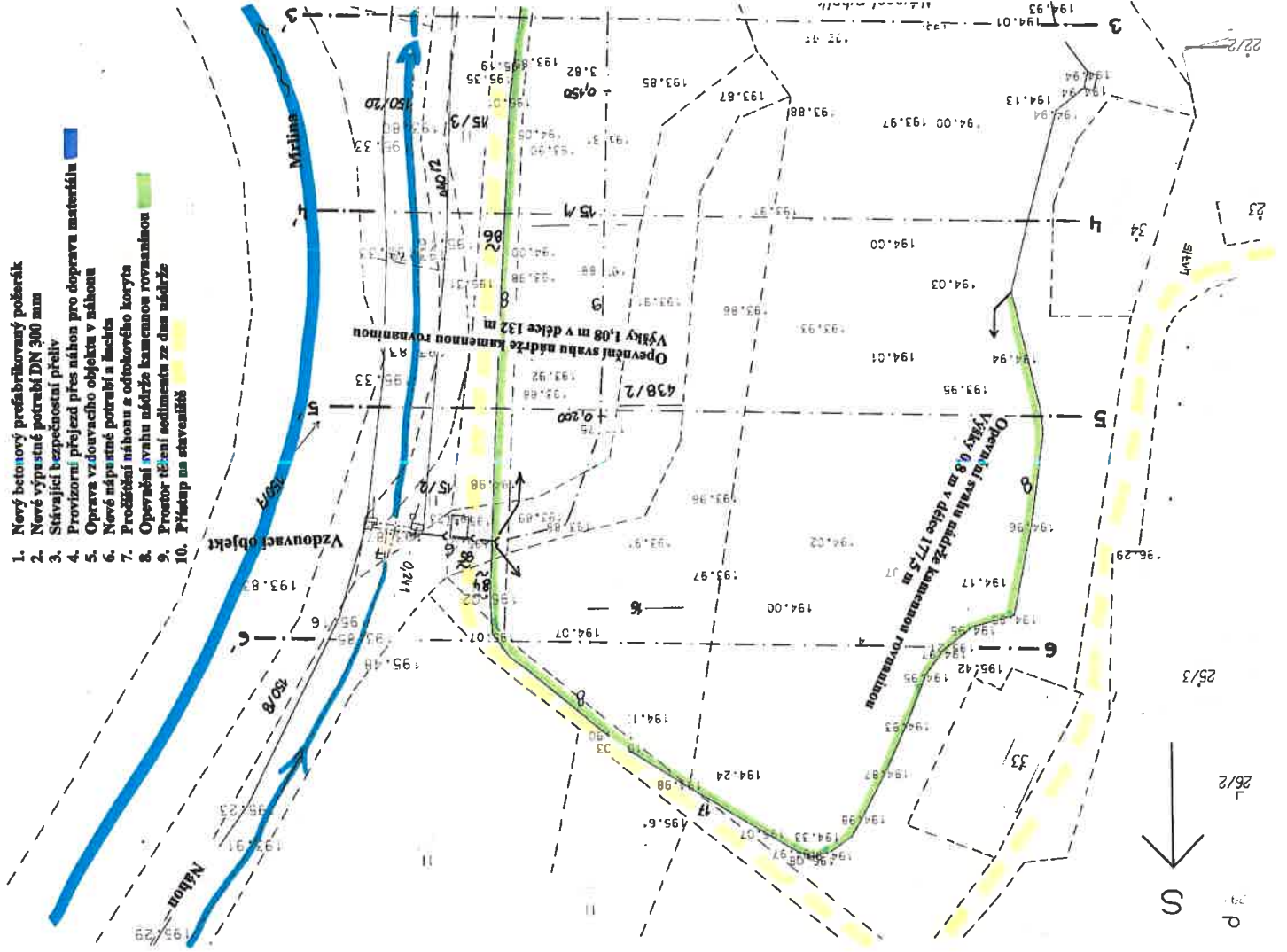
☞ Řízení, v rámci kterých byl k nemovitosti zapsán cenový údaj

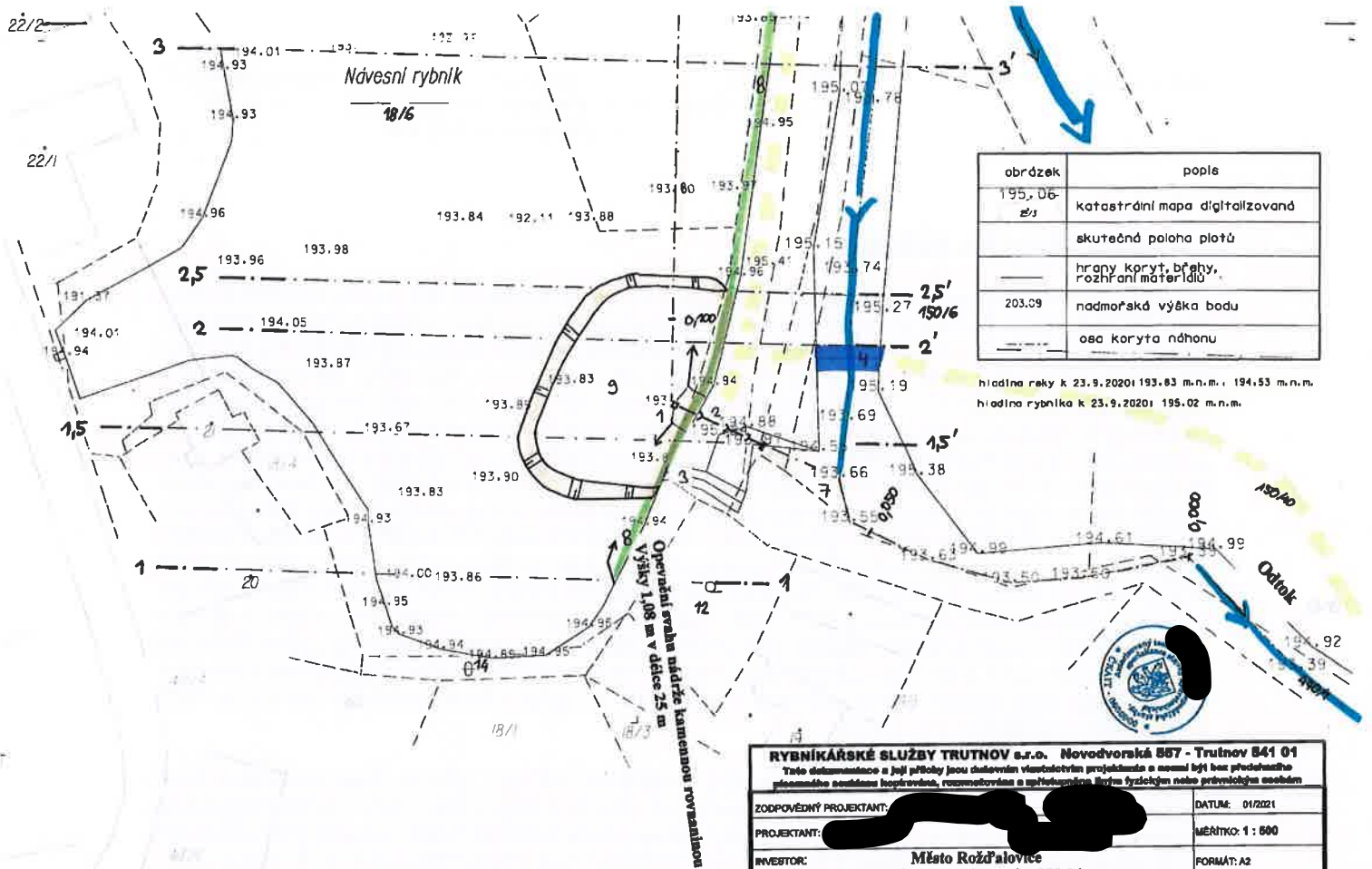
Nemovitost je v územním obvodu, kde státní správu katastru nemovitostí ČR vykonává [Katastrální úřad pro Středočeský kraj, Katastrální pracoviště Nymburk](#)

Zobrazené údaje mají informativní charakter. Platnost dat k 24.03.2022 08:00.

# LEGENDA

1. Nový betonový prefabrikovaný požerák
2. Nové výpustné potrubí DN 300 mm
3. Stávající bezpečnostní přeliv
4. Provizorní přejezd přes náhon pro dopravu materiálů
5. Oprava vzlévacího objektu v náhona
6. Nové náspavné potrubí a šachty
7. Pročistění náhonu z odtokového koryta
8. Oprava svahu nádrže kamennou rovnaninou
9. Prostor těžení sedimentů ze dna nádrže
10. Přídání na staveništi





<b>RYBNÍKÁŘSKÉ SLUŽBY TRUTNOV s.r.o. Novodvorská 887 - Trutnov 841 01</b> <small>Tato dokumentace a její přílohy jsou důstojným vlastnickým projektem a nemají být bez předchozího písemného souhlasu kopírovány, rozmnožovány a šířeny jiným než původním osobám</small>	
ZODPOVĚDNÝ PROJEKTANT:	DATEM: 01/2021
PROJEKTANT:	MĚŘÍTKO: 1 : 500
INVESTOR:	FORMÁT: A2
AKCE:	ČÍSLO ZAKÁZKY: 1 - 2021/R
VÝKRES:	Č. VÝKRESU: F.2.
<b>RYBNÍK PODLUŽANY</b> <b>V K.Ú. PODLUŽANY</b> Projektová dokumentace k žádosti o stavební povolení <b>Situace nádrže</b>	



# Povodí Labe, státní podnik

Víta Nejedlého 951/8, Slezské Předměstí, 500 03 Hradec Králové

TELEFON [REDACTED]  
E-MAIL [REDACTED]  
IČO 70890005  
DIČ CZ70890005  
IDDS dbyt8g2  
Obchodní rejstřík vedený u KS v Hradci Králové,  
oddíl A, vložka 9473

Rybníkářské služby Trutnov s.r.o.

[REDACTED]  
Novodvorská 557  
541 01 Trutnov

VÁŠ DOPIS ZNAČKY / ZE DNE

ČÍSLO JEDNACÍ  
PLa/2021/010998

VYŘIZUJE/LINKA [REDACTED]

HRADEC KRÁLOVÉ  
14.5.2021

## Rybník Podlužany, k.ú. Podlužany

Obdrželi jsme Vaši žádost o stanovisko k dokumentaci pro výše uvedenou akci, kterou zpracovala firma Rybníkářské služby Trutnov s.r.o. ve stupni pro stavební povolení s datem 01/2021. Podle předložené dokumentace se jedná o rekonstrukci stávajícího rybníka. Stavba je umístěna na pozemcích p.p.č. 18/6, 16, 438/1, 438/2, 15/1, 18/9, 440/1, 15/3, 15/2 a st.p.č. 84, 85, 86 v k.ú. Podlužany. Návesní rybník se nachází mezi obcí Podlužany a korytem Mrliny. Ze strany od vesnice je rybník obklopen zahradami jednotlivých usedlostí se zaplacením. Hráz je přístupná od vesnice po zatravněné komunikaci. Hráz je vybudována po celé jedné straně směrem ke korytu Mrliny. Na hrázi stojí provozní objekt rybářů. Hráz je zatravněná a na návodním líci porostlá vzrostlými topoly. Rybník se nachází v nadmořské výšce 195,00 m.n.m. Rybník je využíván pro účel rybochovný. Je boční, napájený náhonem z Mrliny od jezu Andělka v ř.km.17,957, který je v majetku obce. Voda je v korytě vodního toku Mrlina (IDVT 1010065) vzdouvána a následně se přivádí náhonem pod rybník, kde bylo na betonovém objektu umístěno vodní kolo, jehož pomocí se čerpala voda do rybníka a přebytečná voda byla odváděna z rybníku pomocí požeráku. K tomuto čerpání vody nebylo nikdy vydáno platné povolení k nakládání s vodami z důvodu nevyjasněných majetkoprávních vztahů. Toto zařízení přestalo v roce 1987 fungovat a též požerák byl zrušen. Od této doby byla v případě potřeby voda do rybníka čerpána z koryta Mrliny čerpadlem cca 3 l/s, na což bylo vydáno řádné povolení k nakládání s vodami které vydal MÚ Nymburk, OŽP Č.j.100/26531/2016/Fry z 30.5.2016.

V rámci akce bude vybudováno nové výpustné a nápusné zařízení rybníka, kolem požeráku bude vytěžen sediment ze dna rybníka a bude opevněn návodní líc hráze a část břehu nádrže rovnatinou z lomového kamene. Po provedené rekonstrukci rybníka bude možnost rybník vypustit. Při napouštění bude zahrazen jez Andělka v korytě Mrliny v ř.km 18,633 a to na výšku 194,23 m.n.m. tj. výška vzduť na jezu Andělka 40 cm. Minimální stanovený průtok v Mrlině pod jezem Andělka 21 l/s bude zajištěn otvorem v dlužích o velikosti kruhu o průměru 209 mm. Ten zaručí průtok požadovaného množství vody do koryta toku. Dále bude zahrazen vzdouvací objekt v korytě náhonu na výšku 194,23 m.n.m. a ze vzduť nad vzdouvacím objektem se bude voda čerpat do rybníka. Doplnění vody do rybníka, která se ztratí odparem a průsaky bude probíhat dočerpáváním dle stávajícího povolení k nakládání s vodami. A to buď čerpadlem na elektřinu, či čerpadlem na solární pohon.

Dále bude odtěžen sediment ze zdrže rybníku, který bude částečně využit na dosypání a dotvarování hráze na p.p.č. 150/6 v k.ú. Podlužany.

Vodní tok Mrlina (IDVT 1010065) je ve správě Povodí Labe, státní podnik. Uvedená stavba se nachází v záplavovém území a aktivní zóně záplavového území vodního toku Mrlina.

Investorem akce bude: Město Rožďalovice, Náměstí 93, 289 34 Rožďalovice.



Stavba se nachází ve vodním útvaru číslo HSL\_1510 - Mrlina od toku Hasinský potok po Štítarský potok, na souřadnicích (S-JTSK) Y: 687020, X: 1028053.

K navrhovanému záměru vydáváme následující **stanovisko správce povodí**:

- a) **Z hlediska zájmů daných platným Národním plánem povodí Labe a Plánem dílčího povodí Horního a středního Labe (ustanovení § 24 až 26 vodního zákona)** je uvedený záměr možný, protože lze předpokládat, že záměrem nedojde ke zhoršení chemického stavu a ekologického stavu / potenciálu dotčených útvarů povrchových vod a chemického stavu a kvantitativního stavu útvarů podzemních vod, a že nebude znemožněno dosažení jejich dobrého stavu / potenciálu.

**Z hlediska zájmů daných Plánem pro zvládnutí povodňových rizik v povodí Labe** upozorňujeme, že uvedený záměr se nachází v území s vysokým povodňovým ohrožením.

**Toto hodnocení vychází z posouzení souladu daného záměru s výše uvedenými platnými dokumenty.**

- b) **Z hlediska dalších zájmů sledovaných vodním zákonem a správou vodního toku Mrlina (IDVT 10100065)** souhlasíme s navrhovaným záměrem za předpokladu splnění následujících podmínek:

- Na jez Andělka v ř.km 17,959 toku Mrlina bude požádáno o povolení k nakládání s vodami dle § 8 zákona č. 254/2001 Sb., o vodách a o změně některých zákonů (vodní zákon), ve znění pozdějších předpisů, které bude psáno na obec Rožďalovice. Jez není v majetku Povodí Labe, státní podnik.
- Na jezu Andělka bude dodržován minimální zůstatkový průtok ve vodním toku Mrlina (IDVT 10100065).
- K provozování jezu je nutné nechat zpracovat manipulační řád, který nám bude předložen k odsouhlasení.
- Maximální výška hrzení na jezu Andělka bude dle předané PD, tedy na kótě 194,23 m n.m. (Bpv.).
- Upozorňujeme, že nevyhrazením jezu v době zvýšených průtoků může dojít k významnému ohrožení zástavby obce Podlužany v důsledku vyběžení vody z koryta Mrliny v prostoru mezi Rožďalovicemi a obcí.
- Navrhovaný záměr bude proveden v souladu s ČSN 75 2410 – Malé vodní nádrže, TNV 75 2401 – Vodní nádrže a zdrže, ČSN 75 2310 – Sypané hráze, TNV 75 2935 – Posuzování bezpečnosti vodních děl při povodni, TNV 75 2415 – Suché nádrže.
- Vzhledem k tomu, že se rybník nachází v záplavovém území je nutné, aby hráz byla zajištěna proti rozplavení, a to z obou stran hráze.
- Dotčenou činností nebude ohrožena jakost podzemních a povrchových vod.
- Vzhledem k tomu, že v PD není přesně určena lokalita a objem pro uložení vytěžených sedimentů ze zdrže rybníku, je nutné při konečném řešení respektovat zamezení skládkování tohoto materiálu v údolních nivách vodních toků a jejich záplavových územích. Pro případné ukládání sedimentů na zemědělských půdách je nutné vycházet ze zákona č. 257/2009 Sb., o použití sedimentů na zemědělské půdě.
- Vypouštění rybníka požadujeme provádět tak, aby nedocházelo k vyplavování sedimentů ze zdrže rybníka dále do koryt vodních toků.
- Odtěžením nánosů nesmí být narušena těsnost a stabilita vodní nádrže ani hrázového tělesa.
- Před zahájením prací nutno předložit ke schválení havarijní a povodňový plán.
- Zahájení a ukončení prací oznámit na Povodí Labe, státní podnik – PS Jičín (úsekový)

- c) **Z hlediska majetkových vztahů** sdělujeme, že se navržený záměr dotýká majetku státu (p.p.č. 438/1, 438/2, 440/1 a st.p.č. 85 v k.ú. Podlužany), k němuž vykonává právo vlastníka Povodí Labe, státní podnik, a z tohoto důvodu bude účastníkem případných správních řízení, vedených k tomuto záměru podle vodního nebo stavebního zákona. Podmínkou pro udělení souhlasu vlastníka pozemku či stavby se stavebním záměrem, v souladu s ustanovením §184a zákona č. 183/2006 Sb., o územním plánování a stavebním řádu, ve znění pozdějších předpisů, je majetková vypořádání záměrem (stavbou, činností) dotčeného majetku státu.

Ve věci uzavření smluvních vztahů se spojte s Odborem majetku našeho podniku – kontaktní osoba [redacted] (Povodí Labe, státní podnik, Víta Nejedlého 951/8, Slezské Předměstí, 500 03 Hradec Králové 3) s uvedením čísla jednacího tohoto stanoviska, kde budou domluveny konečné podklady, které bude nutné doložit k dořešení majetkových vztahů.

Podmínky udělení souhlasu vlastníka pozemků se stavebními záměry cizích stavebníků realizovaných na určeném majetku (pozemcích nebo stavbách) Povodí Labe, státní podnik (dle §184a stavebního zákona) v návaznosti na nezbytné majetkové vypořádání jsou popsány na stránkách [www.pla.cz](http://www.pla.cz) (informace pro žadatele).

Upozorňujeme Vás na skutečnost, že Povodí Labe, státní podnik nenesou odpovědnost za případné škody vzniklé průchodem velkých vod.

Toto stanovisko, které je podkladem pro vydání rozhodnutí nebo jiného opatření vodoprávního nebo jiného správního úřadu, nebo samosprávného orgánu, platí **2 roky** od data jeho vydání, pokud v této době nebylo využito pro vydání platného rozhodnutí nebo jiného opatření správními nebo samosprávnými orgány.

[redacted]  
vedoucí odboru  
péče o vodní zdroje

**Na vědomí**  
PL – Z1 Jablonec nad Nisou (PS Jičín)  
PL – MAJ