

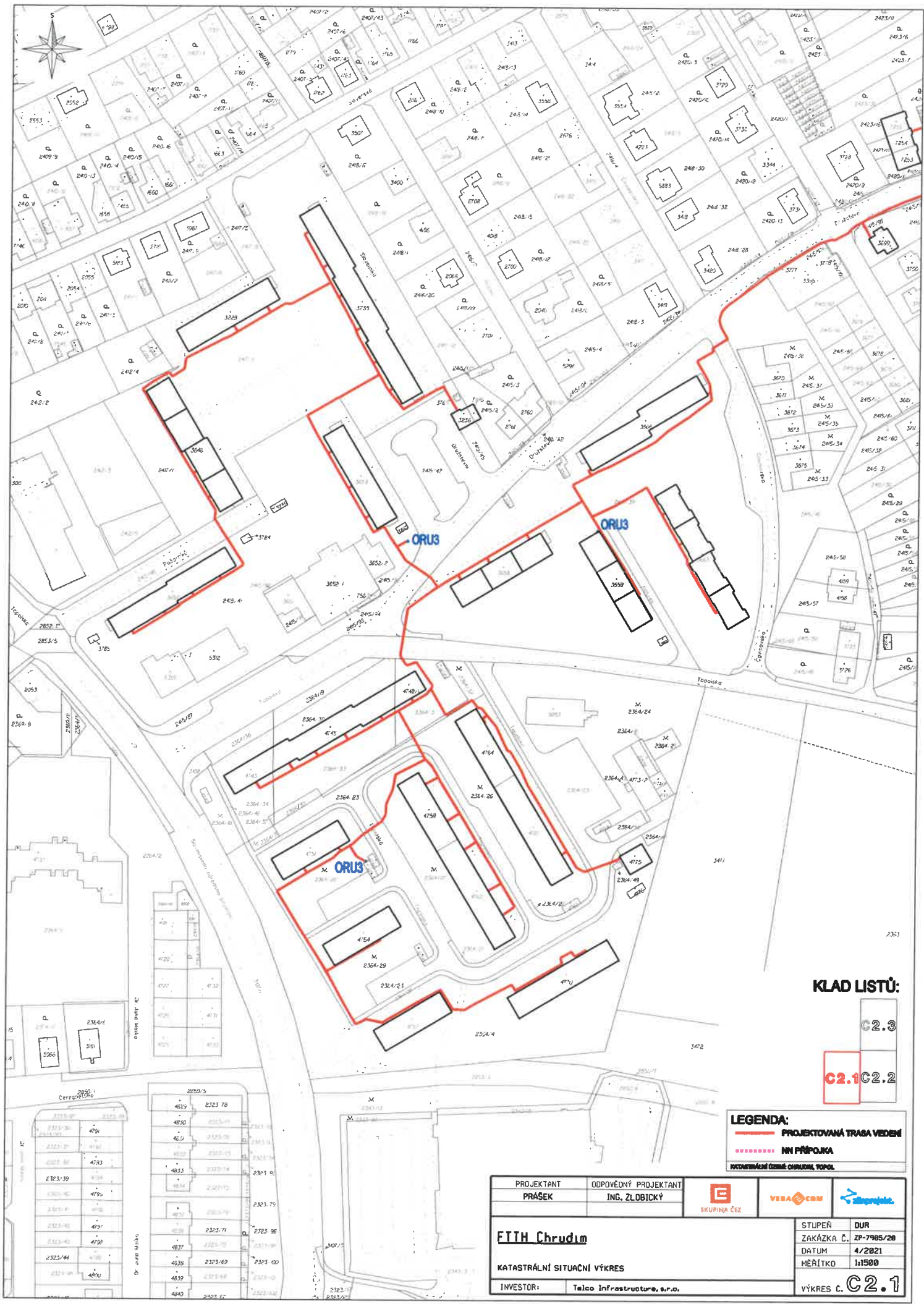
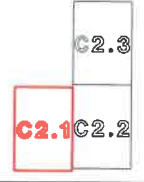


LEGENDA:
 PROJEKOVANÁ TVAR VÝKRESU
 SM. PŘÍPOJKA
autorizovaný název: telco, vaviv

PROJEKTANT PRÁŠEK	ODPOVĚDNÝ PROJEKTANT ING. ZLOBICKÝ	 SKUPINA ČEZ	 VODA.COM	 Maprojekt
FTTH Chrudim		STUPEŇ DUR		
KATASTRÁLNÍ SITUACNÍ VÝKRES - KLAD LISTO		ZAKÁZKA Č. ZP-7989/20		
INVESTOR: Telco Infrastructure, s.r.o.		DATUM 4/2021		
		MĚŘÍTKO 1:4000		
		VÝKRES Č. C2.0		

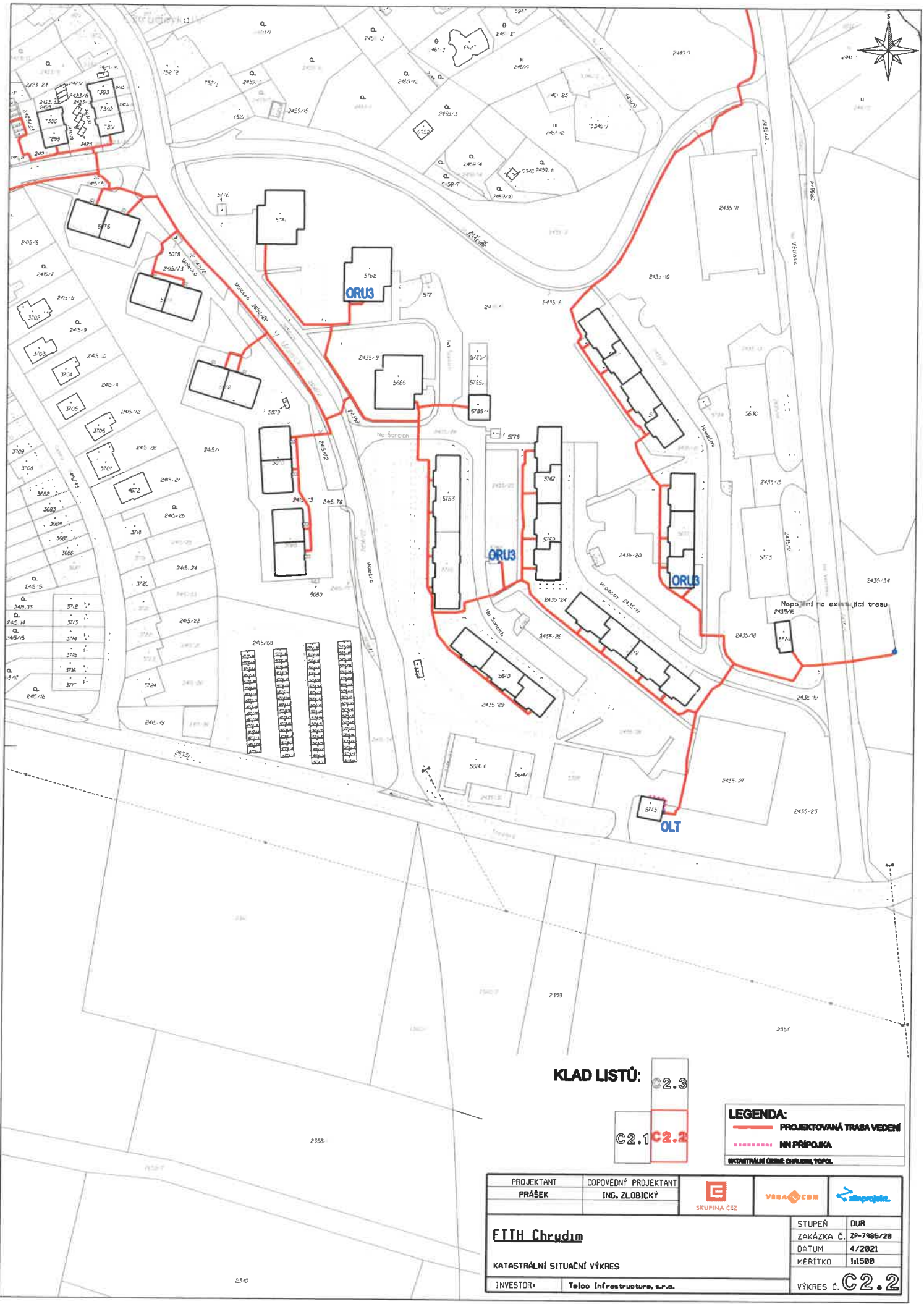


KLAD LISTŮ:



LEGENDA:
 ———— PROJEKOVANÁ TRASA VEDENÍ
 NI PŘÍPOJKA
 KATASTRÁLNÍ ČÍSLO OBCE, ÚPRAVA, ÚPRAVA

PROJEKTANT PRÁŠEK	ODPOVĚDNÝ PROJEKTANT ING. ZLOBICKÝ			
FITH Chrudim				
KATASTRÁLNÍ SITUACNÍ VÝKRES				
INVESTOR:	Talco Infrastructure, s.r.o.			
STUPEŇ	DUR			
ZAKÁZKA Č.	ZP-7985/28			
DATUM	4/2021			
MĚŘÍTKO	1:1500			
VÝKRES Č. C2.1				



KLAD LISTŮ: C2.3

C2.1 C2.2

LEGENDA:
 PROJEKOVANÁ TRASA VEDENÍ
 NN PŘÍPOJKA
 KATASTRÁLNÍ ČÍSLO: 245/15

PROJEKTANT PRAŠEK	DOPOVĚDNÝ PROJEKTANT ING. ZLOBICKÝ			
ETIH Chrudim			STUPEŇ ZAKÁZKA Č. ZP-7985/28	DUR
KATASTRÁLNÍ SITUACNÍ VÝKRES			DATUM 4/2021	
INVESTOR: Telco Infrastructure, s.r.o.			MĚRÍTKO 1:1500	
			VÝKRES Č. C2.2	



PROJEKTANT PRAŠEK	ODPOVĚDNÝ PROJEKTANT ING. ZLOBICKÝ
----------------------	---------------------------------------



FTTH Chrudim

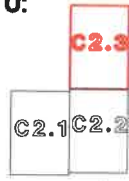
KATASTRÁLNÍ SITUAČNÍ VÝKRES

INVESTOR: Telco Infrastructure, s.r.o.

STUPEŇ	DUR
ZAKÁZKA Č. ZP-7985/26	
DATUM	4/2021
MĚŘITKO	1:1500

VÝKRES Č. C2.3

KLAD LISTŮ:



LEGENDA:

- PROJEKTOVANÁ TRASA VEDENÍ
 - NIK PŘÍPOJKA
- KATASTRÁLNÍ ČÍSLE CHYBNÁ TOPOL

