

**VÝKAZ DOSAVADNÍHO A NOVÉHO STAVU ÚDAJŮ KATASTRU NEMOVITOSTÍ**


Dosavadní stav			Nový stav																		
Označení pozemku parc. číslem	Výměra parcely		Druh pozemku	Označení pozemku parc. číslem	Výměra parcely		Druh pozemku	Typ stavby	Způsob využití	Způsob využití	Způsob využití	Způsob využití	Způsob využití	Porovnání se stavem evidence právních vztahů							
	ha	m <sup>2</sup>			Způsob využití	ha								m <sup>2</sup>	Způsob využití	Způsob využití	Způsob využití	Způsob využití	Způsob využití	Díl přechází z pozemku označeného v katastru nemovitostí	dřívější poz. evidenci
458														458			10001				
708														708			10001				
709/3														709/3			10001				
710/1														710/1			10001				
710/2														710/2			10001				
710/31														710/31			10001				
711/4														711/4			10001				
3269/1														3269/1			10001				
3270/1														3270/1			10001				

Druh věcného břemene: dle smlouvy.

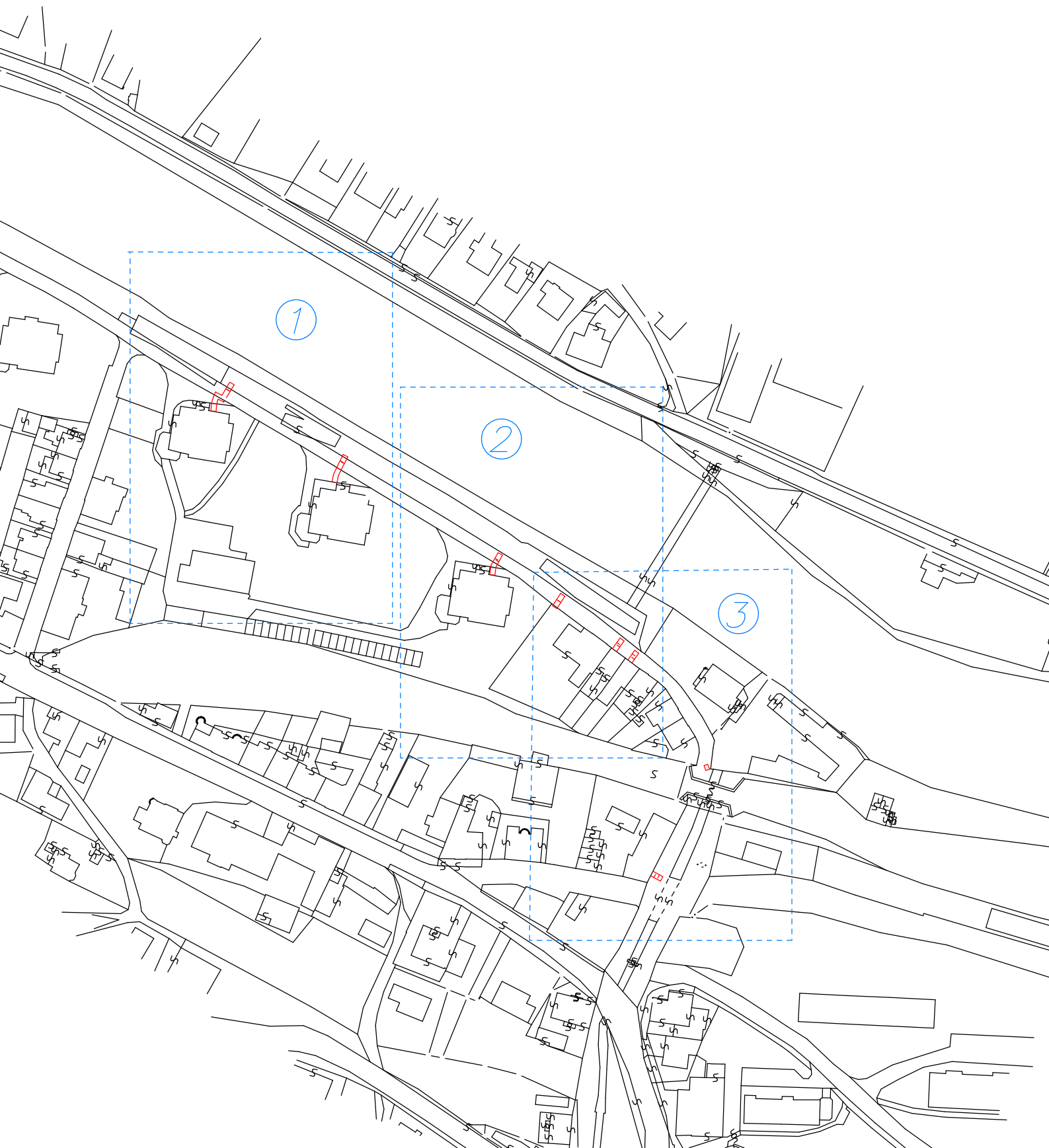
Oprávněný: dle smlouvy.

Seznam souřadnic (S-JTSK)

Číslo bodu	Souřadnice pro zápis do KN	Y	X	Kód kv.	Poznámka
858-84	675591.05	989752.54	3		
27	675590.52	989749.88	3		hr. břemene
28	675592.98	989752.22	3		hr. břemene
29	675592.50	989749.28	3		hr. břemene
30	675589.41	989747.52	3		hr. břemene
31	675591.18	989746.45	3		hr. břemene
32	675586.71	989742.22	3		hr. břemene
33	675588.55	989741.28	3		hr. břemene
34	675639.15	989721.04	3		hr. břemene
35	675639.48	989724.24	3		hr. břemene
36	675641.52	989723.88	3		hr. břemene
37	675641.20	989720.77	3		hr. břemene
38	675638.88	989719.85	3		hr. břemene
39	675640.88	989719.33	3		hr. břemene
40	675638.65	989719.09	3		hr. břemene
41	675640.54	989718.22	3		hr. břemene
42	675639.65	989716.24	3		hr. břemene
43	675636.37	989720.28	3		hr. břemene
44	675637.13	989717.56	3		hr. břemene
45	675632.23	989713.38	3		hr. břemene
46	675633.99	989712.32	3		hr. břemene
47	675461.63	989912.00	3		hr. břemene
48	675465.56	989909.85	3		hr. břemene
49	675464.63	989908.03	3		hr. břemene
50	675460.65	989910.22	3		hr. břemene
51	675441.98	989867.19	3		hr. břemene
52	675443.47	989867.72	3		hr. břemene
53	675444.17	989865.78	3		hr. břemene
54	675442.68	989865.25	3		hr. břemene
55	675470.26	989820.83	3		hr. břemene
56	675473.00	989824.72	3		hr. břemene
57	675474.64	989823.50	3		hr. břemene
58	675471.92	989819.65	3		hr. břemene
59	675476.12	989815.89	3		hr. břemene
60	675479.19	989820.15	3		hr. břemene

<b>GEOMETRICKÝ PLÁN</b> <b>pro</b> vymezení rozsahu věcného břemene k části pozemku	Geometrický plán ověřil úředně oprávněný zeměměřický inženýr:		Stejnopis ověřil úředně oprávněný zeměměřický inženýr:		
	Jméno, příjmení: <b>Ing. Dalibor Míka</b>		Jméno, příjmení: <b>Ing. Pavel Dvořáček</b>		
	Číslo položky seznamu úředně oprávněných zeměměřických inženýrů: <b>1926/2000</b>		Číslo položky seznamu úředně oprávněných zeměměřických inženýrů: <b>64/95</b>		
	Dne: <b>30. listopadu 2021</b> Číslo: <b>572/2021</b>		Dne: <b>7.12.2021</b> Číslo: <b>2683/2021</b>		
Náležitosti a přesnosti odpovídá právním předpisům.		Tento stejnopis odpovídá geometrickému plánu v elektronické podobě uloženému v dokumentaci katastrálního úřadu.			
Vyhotovitel:  <b>GEODETICKÁ KANCELÁŘ</b> www.GKDVORACEK.cz Chýnovská 1917/9, Tábor tel. 381 251 951, 602 474 211		Katastrální úřad souhlasí s očíslováním parcel.		Ověření stejnopisu geometrického plánu v listinné podobě.	
Číslo plánu: <b>1982-1417/2021</b>					
Okres: <b>Jablonec nad Nisou</b>					
Obec: <b>Železný Brod</b>					
Kat. území: <b>Železný Brod</b>					
Mapový list: <b>DKM</b>					
Dosavadním vlastníkům pozemků byla poskytnuta možnost seznámit se v terénu s průběhem navrhovaných nových hranic, které byly označeny předepsaným způsobem: ---					

# Klad listů



3306/3



3269/14

Q  
456

716/1

710/31

Ø  
452/1

v.  
458

716/2

717/1

v.  
711/4

3269/1

3269/7

Jiráskovo nábřeží

709/3

Q  
719/1

711/3

v.  
711/1

710/2

709/2

711/2

714/1

716/3

712/2

712/1

2

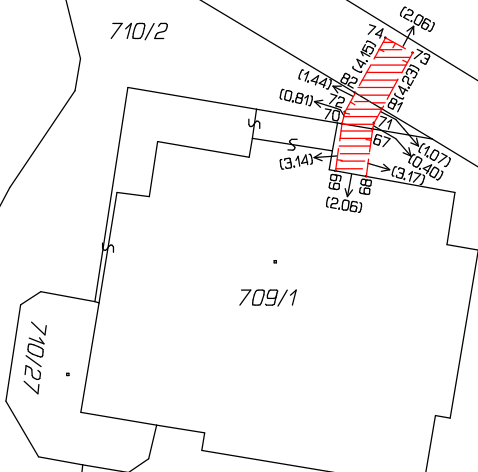
3306/3

⊕  
452/1

∇  
458

3269/1

710/2



∇  
710/1

3269/9

Jiraskovo nábřeží

452/3

∇  
458

710/22  
710/23  
710/24



3305/8

