



SMLOUVA O DÍLO Č./2020

OBJEDNATEL

Městská část Praha – Běchovice
Českobrodská 3, 190 11 Praha – Běchovice
IČ: 00240044
DIČ: CZ00240044
Zastoupená: Ing. Ondřejem Martanem, starostou městské části

a

ZHOTOVITEL

Kontiga s.r.o.
Sídlo: Šperlova 626/26
Zastoupená: Ing. Tomášem Kudrnou, jednatelem společnosti
Zapsaná: u Městského soudu v Praze, spisová značka C 311330
IČ: 08026114
DIČ: CZ08026114

*Smlouva o dílo byla schválena radou městské části dne 15.9.2020 číslo usnesení 13/048/20.
Dodatek č.1 byl schválen radou městské části dne 14.12.2021 číslo usnesení 15/082/21
Tento Dodatek č.2 byl schválen radou městské části dne 16.3.2022 číslo usnesení 11/089/22*

Objednatel a Zhotovitel se dohodli na rozšíření rozsahu díla Smlouvy o dílo ze dne 24.9.2020 ve znění Dodatku č.1 ze dne 17.12.2021.

Název akce: „Cyklostezky 2020“

1) PŘEDMĚT PLNĚNÍ DODATKU Č.2

- a) Tímto **Dodatkem č.2** se doplňuje předmět Smlouvy o dílo v rozsahu Přílohy č.1 - cenová nabídka N22 – cz0173 ze dne 8.3.2022 s názvem:

**„Cyklostezka trasa I (Požární nádrž – ČOV)
DVZ – dokumentace pro výběr zhotovitele
Projekční práce a inženýrské služby“**

- b) bude zpracována projektová dokumentace ve stupni DVZ
c) bude zpracován kontrolní rozpočet stavby a výkaz výměr

2) LHŮTY PLNĚNÍ PŘEDMĚTU DODATKU Č.2

Fáze/etapa předmětu plnění dle Dodatku č.2	Lhůta pro zhotovení
1. Zahájení a ukončení prací	do 1 týdne od podpisu Dodatku č.2
2. Zpracování DVZ	do 4 týdnů od podpisu Dodatku č.2
3. Zpracování výkazu výměr a kontrolního rozpočtu stavby	do 10-ti dnů po vyhotovení DVZ

Dokumentace zpracovaná dle tohoto dodatku bude objednateli odevzdána v tištěné podobě ve dvou vyhotoveních a jednou v elektronické podobě na USB disku.

3) CENA

a) Cena za zpracování Předmětu Dodatku č.2 dle článku 1) tohoto dodatku činí:

Celkem bez DPH	352 400,- Kč
DPH 21%	74 004,- Kč
Celkem vč.DPH	426 404,- Kč

b) Celková cena smlouvy uvedená v Článku III. odst.1. Smlouvy o dílo vč. Dodatku č.2 činí:

Celkem bez DPH	1 578 400,- Kč
DPH 21%	331 464,- Kč
Celkem vč.DPH	1 909 864,- Kč

4) PLATEBNÍ PODMÍNKY DODATKU Č.2

Zhotovitel vystaví dílčí faktury za jednotlivé fáze předmětu plnění dle Článku 2) vycházející z celkové ceny tohoto dodatku v následující výši:


- 35 000,- Kč bez DPH po provedení a předání geodetického zaměření, (10%)
- 210 000,- Kč bez DPH po vyhotovení DVZ, (60%)
- 107 400,- Kč bez DPH po finálním předání Výkazu výměr a Kontrolního rozpočtu stavby (30%)

5) SPOLEČNÁ A ZÁVĚREČNÁ USTANOVENÍ

- Nedílnou součástí tohoto dodatku je Příloha č.1 - cenová nabídka N22 – cz0173
- Tento dodatek je vyhotoven ve 3 vyhotoveních s platností originálu, přičemž objednavatel obdrží 2 vyhotovení a zhotovitel 1 vyhotovení.

14 -04- 2021

V Praze dne




Ing. Tomáš Kudrna
zhotovitel – jednatel společnosti

KONTIGA, spol. s r.o.
Šperlova 626/26, 149 00 - Praha 4
tel. + [redacted] www.kontiga.cz
IČO:08026114, DIČ:CZ08026114

20 -04- 2022

V Praze dne



Ing. Ondřej Martan
objednatel – starosta městské části



**NABÍDKA (N22 – cz0173)
pro Obec Běchovice**

**Cyklostezka trasa I (Požární nádrž – ČOV)
DVZ – dokumentace pro výběr zhotovitele
Projekční práce a inženýrské služby**

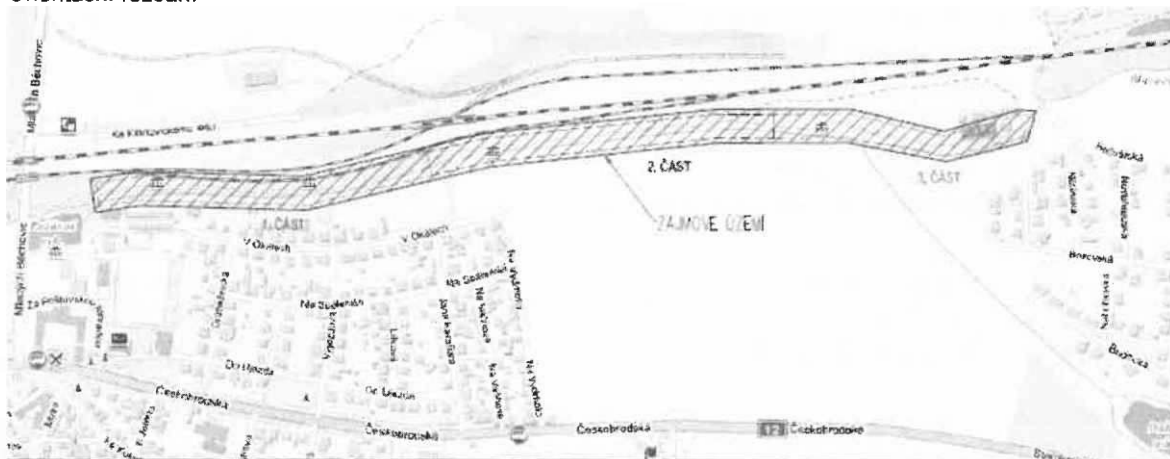
1. Zadání

Tato nabídka je provedena na základě poptávky z února 2022.

2. Rozsah prací

Na základě předaných informací a předchozího stupně je předmětem zpracování dokumentace pro výběr zhotovitele (DVZ). Hlavní částí PD je tedy podrobnější návrhová část projektu se specifikacemi vč, souhrnného výkazu výměr pro vyhledání dodavatele/zhotovitele stavby.

Orientační rozsah:



V rámci stavebního objektu SO 101 je navržena společná stezka pro chodce a cyklisty v místě současně využívané cesty s nepevněným povrchem v navrhované délce cca 1 384 metrů.

Navržená stezka pro pěší a cyklisty začíná v místě napojení na nový chodník za hasičskou zbrojnicí. Stezka je navržena v jednotné šíři 3,50 m a příčném spádu 2,0 % směrem k vodoteči Běchovického potoka. Stezka končí u ČOV Újezd na Lesy, kde je napojena na účelovou komunikaci.

Stezka s povrchem z asfaltového betonu bude osazena do betonové záhonové obruby š. 80 mm osazené v jednotné výškové úrovni. Součástí komunikace je nepevněná krajnice š. 0,50 m. Vodicí linii tak netvoří zvýšená obruba u kraje stezky, která by zužovala průjezdní profil, ale z hlediska bezpečnosti provozu pouze zatravnění přilehlého terénu. Zapuštěné obruby jsou navrženy také z důvodu zajištění dostatečného odvodnění srážkových vod přelivem do přilehlé vodoteče.

Rozsah prací:

Zpracována bude:

- Dokumentace pro výběr zhotovitele
- Zpracování výkazu výměr a kontrolního rozpočtu stavby

Dokumentace bude vyhotovena v profesích:

- Komunikace (vč. Statického návrhu zpevnění podloží v místě zúžení u ČOV)
- Vodohospodářská část (odvodnění cyklostezky)
- Vodohospodářská část (zpevnění břehu v místě zúžení stezky u ČOV – „balvanitá rovnanina“ – viz. požadavek správce toku)
- Vodohospodářská část (zpevnění břehu v místě zúžení stezky u ČOV – „balvanitá rovnanina“ – viz. odpočinkových míst podél trasy)

Nabídka vychází z následujících předpokladů:

- ✓ Podkladem projektu je předchozí stupeň PD pro stavební povolení

3. Čas plnění

Zahájení a ukončení prací: do 1 týdne od objednání
Zpracování DVZ do 4 týdnů od objednání
Zpracování VV a KR do 10-ti dnů po vyhotovení DVZ

4. Provedení

Počty vyhotovení dokumentace: 1x v digitální podobě + 2x tištěné paré

5. Cena

Pol.	Činnost	cena bez DPH	DPH	cena celkem s DPH
GZ	Geodetické zaměření - protější břeh u ČOV	14 700 Kč	3 087 Kč	17 787 Kč
KOM	Komunikace	92 000 Kč	19 320 Kč	111 320 Kč
VH	Vodní hospodářství	42 500 Kč	8 925 Kč	51 425 Kč
	Statické zpevnění komunikace u ČOV	39 000 Kč	8 190 Kč	47 190 Kč
	Zpevnění břehu (rovnanina) u ČOV	33 500 Kč	7 035 Kč	40 535 Kč
STA	Specifikace / mobiliář (odpočinková místa)	28 000 Kč	5 880 Kč	33 880 Kč
	Rozpočet (VV a KR) dle databáze URS	32 000 Kč	6 720 Kč	38 720 Kč
IČ	Aktualizace stanovisek, požadavky DOSS	34 000 Kč	7 140 Kč	41 140 Kč
	Havarijní a povodňový plán	17 500 Kč	3 675 Kč	21 175 Kč
	Odborné posouzení vlivu stavby na odtokové poměry	10 000 Kč	2 100 Kč	12 100 Kč
	tisky a kompletace DVZ (2x)	9 200 Kč	1 932 Kč	11 132 Kč
CELKEM		352 400 Kč	74 004 Kč	426 404 Kč

Nabídková cena

352 400,- Kč bez DPH (426 404,- Kč s DPH)

6. Platební podmínky

Návrh platebních podmínek:

10% z ceny po provedení a předání geodetického zaměření (35.000,-Kč bez DPH)

60% z ceny po vyhotovení DVZ (210.000,-Kč bez DPH)

30% z ceny díla po finálním předání DVZ vč. Výkazu výměr a Kontrolního rozpočtu (107.400,-Kč)

Splatnost faktur 21 dnů.

7. Smlouva

Předpokládáme, že na daný předmět nabídky bude řádně vystavena objednávka/smlouva.

8. Položky nezahrnuté v nabídce

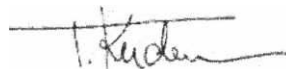
Následující položky nejsou součástí nabídky:

Průzkumné stavební práce a úpravy koryta potoka

Majetkoprávní vztahy

Tato nabídka je platná do 30.04. 2022

Praha 8. března 2022



Ing. Tomáš Kudrna
Projektový ředitel / Jednatel společnosti
Kontiga, s.r.o.