

Městský úřad Hlučín

Odbor životního prostředí a komunálních služeb
Mírové náměstí 23, 748 01 Hlučín

VÁŠ DOPIS ZN.:

ZE DNE:

NAŠE ZN.: HLUC/46687/2015/OŽPaKS/Ry

SPIS ZN.: HLUC/42094/2015

VYŘIZUJE:

TEL.:

E-MAIL:

- dle rozdělovníku -



DATUM: 16. 11. 2015

Toto rozhodnutí nabylo právní moci
dne 24. 11. 2015

ROZHODNUTÍ

MĚSTSKÝ ÚŘAD

dne 23. 11. 2015

Městského úřadu Hlučín, odboru životního prostředí a komunálních služeb, ve věci dočasného odnětí pozemků určených k plnění funkcí lesa pro „účelové komunikace a plochy zastavěné provozními budovami a parkovištěm v pískovně Závada/dobývací prostor Vřesina“.

Výroková část:

Městský úřad Hlučín, odbor životního prostředí a komunálních služeb, jako věcně příslušný orgán státní správy lesů dle ustanovení § 48 odst. 1., písm. d) zákona č. 289/1995 Sb., o lesích a o změně a doplnění některých zákonů (lesní zákon), ve znění pozdějších předpisů (dále jen zákon o lesích) a místně příslušný dle § 11 zákona č. 500/2004 Sb., správní řád, ve znění pozdějších předpisů (dále jen správní řád), po provedení správního řízení rozhodl takto:

Právnícké osobě: KAMENOLOMY ČR, s. r. o., se sídlem Polanecká 849, 721 08 Ostrava - Svinov, IČ 494 52 011 (dále též žadatel) se:

- podle § 13 odst. 1 lesního zákona povoluje **dočasné odnětí** pozemků určených k plnění funkcí lesa, zastavěné účelovou komunikací, provozními budovami a parkovištěm v pískovně Závada/dobývací prostor Vřesina, v následujícím rozsahu:

Katastrální území	Pozemek (parc. č)	Výměra pozemku (m ²)	Dočasné odnětí (m ²)
Vřesina u Opavy	552/2	328	328
Vřesina u Opavy	607/36	2018	2018
Bohuslavice u Hlučína	2130	2237	480
Bohuslavice u Hlučína	2134	391621	4921
Dočasné odnětí celkem		7747 m²	

Dočasné odnětí se povoluje na období od 11/2015 do 31. 12. 2039.

Po uplynutí doby dočasného odnětí bude provedena zpětná lesnická rekultivace.

2. podle § 17 odst. 1 lesního zákona se stanovuje poplatek za dočasné odnětí pozemků určených k plnění funkcí lesa takto:

- **od 11/2015 do 31. 12. 2015** [redacted]-Kč
(jedentísíctřistačtyřicetdvakorunčeských)
([redacted] Kč za odnětí v k. ú. Vřesina u Opavy a [redacted] Kč za odnětí v k. ú. Bohuslavice u Hlučína)

- **od 1. 1. 2016 do 31. 12. 2016** [redacted] Kč
(osmtisícšedesáttřikorunčeských)
([redacted] Kč za odnětí v k. ú. Vřesina u Opavy a [redacted] Kč za odnětí v k. ú. Bohuslavice u Hlučína), **dále jen roční poplatek.**

Roční poplatek ve výši [redacted] Kč bude platný každoročně do roku 2039, tj. i v letech 2017, 2018, 2019, 2020, 2021, 2022, 2023, 2024, 2025, 2026, 2027, 2028, 2029, 2030, 2031, 2032, 2033, 2034, 2035, 2036, 2037, 2038 a 2039.

Poplatek za dočasné odnětí zaplatí žadatel tj. KAMENOLOMY ČR, s. r. o., se sídlem Polanecká 849, 721 08 Ostrava - Svinov, IČ 494 52 011.

Poplatek je podle § 18 odst. 1 lesního zákona splatný každoročně ve stanovené výši a to vždy nejpozději do konce kalendářního roku, v němž odnětí trvá.

Poplatek se platí na účet **Celního úřadu pro Moravskoslezský kraj**, náměstí Svatopluka Čecha 8, 702 00 Ostrava-Přívoz, **číslo účtu 8758-97729761/0710**, vedený u České národní banky, **konstantní symbol - 1148, variabilní číslo – IČ žadatele** (tj. právnická osoba KAMENOLOMY ČR, IČ 494 52 011).

Z poplatku připadá 40 % obci, v jejímž katastrálním území došlo k odnětí (Obec Vřesina a Obec Bohuslavice) a 60 % Státní fondu životního prostředí. Poplatek, který je příjmem obce může být použit jen pro zlepšení životního prostředí v obci nebo pro zachování lesa, dle § 17 zákona o lesích.

Účastníci řízení, dle § 27 odst. 1 správního řádu:

- KAMENOLOMY ČR, s. r. o., se sídlem Polanecká 849, 721 08 Ostrava - Svinov, IČ 494 52 011
- Lesy České republiky, s. p., Přemyslova 1106/19, 500 08 Hradec Králové, IČ 421 96 451

Odůvodnění:

Rozhodnutí o odnětí pozemků plnění funkcí lesa je výjimkou ze zákazu využívat tyto pozemky k jiným účelům (§ 13 odst. 1 lesního zákona).

Podáním ze dne 7. 10. 2015 navrhl žadatel vydání rozhodnutí o dočasném odnětí pozemků určených k plnění funkcí lesa dočasné odnětí pozemků určených k plnění funkcí lesa, které jsou zastavěné účelovou komunikací, provozními budovami a parkovištěm v pískovně

Závada/dobývací prostor Vřesina, v katastrálních územích Vřesina u Opavy a Bohuslavice u Hlučína.

Žádost obsahovala náležitosti dle vyhlášky č. 77/1996 sb., o náležitostech žádosti o odnětí nebo omezení a podrobnostech o ochraně pozemků určených k plnění funkcí lesa (dále jen vyhláška).

K žádosti o dočasné odnětí bylo doloženo:

- Rozhodnutí o stanovení dobývacího prostoru Vřesina
- Částečný výpis z katastru nemovitostí pro odnětím dotčené pozemky v k. ú. Bohuslavice u Hlučína
- Částečný výpis z katastru nemovitostí pro odnětím dotčené pozemky v k. ú. Vřesina u Opavy
- Lesy České republiky, s. p., LS Opava - souhlas s dočasným odnětím, číslo jednací LČR 106/535/2015
- Situace vynětí PUPFL 2015, vypracoval [REDACTED]
- Znalecký posudek č. 3354-64/2015, Komplexní výpočet náhrad škod na produkčních funkcích lesa pro stavbu „Pískovna Závada/DP Vřesina – plocha Bo-14“ (dočasné odnětí pozemků určených k plnění funkcí lesa), obsahující údaje lesního hospodářského plánu o lesních porostech na dotčených pozemcích, včetně jejich zařazení do hospodářských souborů
- Výpis z obchodního rejstříku pro společnost KAMENOLOMY ČR, s. r. o.
- Plná moc


Poplatek za dočasné odnětí byl stanoven na základě doloženého výpočtu, který správní orgán překontroloval.

Po provedeném správním řízení rozhodl orgán státní správy lesů, tak jak je uvedeno ve výroku rozhodnutí.

Poučení o odvolání:

Proti tomuto rozhodnutí může účastník řízení podat podle ustanovení § 83 odst. 1 správního řádu odvolání, ve kterém se uvede, v jakém rozsahu se rozhodnutí napadá a dále namítaný rozpor s právními předpisy nebo nesprávnost rozhodnutí nebo řízení, jež mu předcházelo, ve lhůtě 15 dnů ode dne jeho oznámení ke Krajskému úřadu Moravskoslezského kraje se sídlem v Ostravě, podáním učiněným u Městského úřadu Hlučín.

Odvolání se podává v počtu 2 ks stejnopisů. Nepodá-li účastník potřebný počet stejnopisů, vyhotoví je na jeho náklady Městský úřad Hlučín.



Rozdělovník:


Obdrží:

Účastníci řízení, dle § 27 odst. 1 správního řádu

- KAMENOLOMY ČR, s. r. o., Polanecká 849, 721 08 Ostrava-Svinov,
IDDS: pmaeyjp
- Lesy České republiky, s. p., Přemyslova 1106/19, 500 08 Hradec Králové,
IDDS: e8jcfsn

Na vědomí (po nabytí právní moci):

- Celní úřad pro Moravskoslezský kraj, náměstí Svatopluka Čecha 8,
702 00 Ostrava-Přívoz
- Obec Vřesina, 21. Dubna 247/1, 747 20 Vřesina
- Obec Bohuslavice, Poštovní 119, 747 19 Bohuslavice



KRAJSKÝ ÚŘAD

MORAVSKOSLEZSKÝ KRAJ

Odbor životního prostředí a zemědělství

28. října 117, 702 18 Ostrava



Čj: MSK 166445/2017
Sp. zn.: ŽPZ/33591/2017/PeK
221.7 A20
Vyřizuje:
Telefon:
Fax:
E-mail:
Datum:

Toto rozhodnutí nabylo právní moci
dne 20.12.2017
- 23 -

Rozhodnutí

Výroková část

Krajský úřad Moravskoslezského kraje, odbor životního prostředí a zemědělství (dále jen „krajský úřad“), jako věcně a místně příslušný správní orgán, a to orgán státní správy lesů, podle § 29 odst. 1 a § 67 odst. 1 písm. g) zákona č. 129/2000 Sb., o krajích (krajské zřízení), ve znění pozdějších předpisů, podle § 48a odst. 1 písm. b) zákona č. 289/1995 Sb., o lesích a o změně a doplnění některých zákonů (lesní zákon), ve znění pozdějších předpisů (dále jen „lesní zákon“), a podle § 11 odst. 1 písm. b) zákona č. 500/2004 Sb., správní řád, ve znění pozdějších předpisů (dále jen „správní řád“), ve správním řízení o žádosti ze dne 2. 11. 2017 právnické osoby KAMENOLOMY ČR s.r.o., IČO 49452011, se sídlem Polanecká 849, 721 00 Ostrava – Svinov (dále též jen „žadatel“), o dočasné odnětí pozemků určených k plnění funkcí lesa v dobývacím prostoru Bohuslavice, kterým bude dotčen následující pozemek určený k plnění funkcí lesa, respektive jeho část, rozhodl takto:

- Podle § 13 odst. 1, § 15 a 16 lesního zákona se pro předmětný záměr žadatele dočasně na dobu ode dne nabytí právní moci tohoto rozhodnutí do dne 31. 12. 2037 odnímá plnění funkcí lesa následující části pozemku určeného k plnění funkcí lesa:**

Katastrální území	Parcelní číslo	Výměra v m ²	Plocha dočasného odnětí v m ²	Druh pozemku	Vlastník pozemku
Bohuslavice u Hlučína	2122/1	529228	12093	lesní pozemek	Česká republika, Lesy České republiky, s.p., IČO 42196451, se sídlem Přemyslova 1106/19, 500 08 Hradec Králové – Nový Hradec Králové.



Nedílnou součástí tohoto rozhodnutí je „Mapa důlní situace vynětí PUPFL 2017; Pískovna Závada/DP Vřesina“ (zpracoval: [REDAKCE] datum 08/2017), ze které je mimo jiné zřejmý rozsah odnětí části pozemku určeného k plnění funkcí lesa.

- Podle § 16 odst. 2 písm. d) lesního zákona se žadateli ukládá plochu pozemku dočasně odňatou pro plnění funkcí lesa dle výroku 1. tohoto rozhodnutí, zalesnit stanovištně vhodnými dřevinami, a to do dvou let ode dne skončení tohoto odnětí, včetně zajištění těchto porostů do sedmi let od téhož data.**
- Podle § 17 odst. 1 lesního zákona se stanoví výše poplatku, který je žadatel povinen zaplatit za dočasné odnětí pozemků určených k plnění funkcí lesa povolené podle výroku 1, takto:**

Roční výše tohoto poplatku činí [REDAKCE] Kč a jedna dvanáctina této roční částky poplatku za každý, i započatý měsíc činí [REDAKCE] Kč.

Poplatek se platí na účet Celního úřadu pro Moravskoslezský kraj, číslo účtu 8758-97729761/0710, s variabilním symbolem, kterým je identifikační číslo žadatele.

Účastníci řízení podle § 27 odst. 1 písm. a) správního řádu:

KAMENOLOMY ČR s.r.o., IČO 49452011, se sídlem Polanecká 849, 721 00 Ostrava – Svinov

Lesy České republiky, s.p., IČO 42196451, se sídlem Přemyslova 1106/19, 500 08 Hradec Králové – Nový Hradec Králové

Odůvodnění

Krajskému úřadu byla dne 2. 11. 2017 žadatelem doručena žádost nazvaná „Žádost o dočasné odnětí pozemků plnění funkcí lesa v dobývacím prostoru Bohuslavice“ Z obsahu žádosti je patrné, že žadatel požaduje odnětí pozemku určeného k plnění funkcí lesa uvedeného ve výroku tohoto rozhodnutí, respektive jeho částí, za účelem těžby písku v DP Bohuslavice v souladu s povolenou hornickou činností s tím, že po ukončení těžby bude provedena zpětná lesnická rekultivace dle Změny č. 4 Plánu otvírky, přípravy a dobývání – lokalita Závada – Bohuslavice. Dočasné odnětí pozemků určených k plnění funkcí lesa je požadováno na dobu od nabytí právní moci rozhodnutí o odnětí do dne 31. 12. 2037.

K žádosti byl doložen znalecký posudek ev. č. 3554-70/2017 „Komplexní výpočet náhrad škod na produkčních funkcích lesa pro stavbu „Pískovna Závada/DP Vřesina – plocha Bohuslavice Bo 15“ (dočasné odnětí pozemků určených k plnění funkcí lesa)“ zpracovaný [REDAKCE], odvětví ceny a odhady, se specializací na lesní pozemky a lesní porosty, škody na lesních porostech, IČO 61937495, se sídlem Lutyňská 1408, 735 32 Rychvald u Karviné. Součástí těchto posudků byly také náležitosti žádosti dle § 1 písm. a) až h) vyhlášky č. 77/1996 Sb., o náležitostech žádosti o odnětí nebo omezení a podrobnostech o ochraně pozemků určených k plnění funkcí lesa (dále jen „vyhláška č. 77/1996 Sb.“).

Dále bylo k předmětnému záměru doloženo v souladu s § 1 písm. i) vyhlášky č. 77/1996 Sb., rozhodnutí Československého kamenoprůmyslu č. DP – 9346/88 ze dne 3. 2. 1988 o stanovení dobývacího prostoru Bohuslavice a rozhodnutí Obvodního báňského úřadu v Ostravě Sp. zn. S0384/2007-13-Ing.Te/Mc ze dne 22. 5. 2008 vydané v souvislosti se změnou č. 4 Plánu otvírky, přípravy a dobývání v dobývacím prostoru Bohuslavice, bodu 1.6 Plánu sanace a rekultivace území dotčeného těžbou, k němuž byl doložen schválený plán sanace a rekultivace území dotčeného těžbou ze dne 18. 3. 2008 zpracovaný právníkem osobou Báňský inženýring Olomouc spol. s r.o. V souladu s § 1 písm. j) a k) vyhlášky č. 77/1996 Sb. bylo také doloženo souhlasné vyjádření právníké osoby Lesy České republiky, s.p., IČO 42196451, se sídlem Přemyslova 1106/19, 500 08 Hradec Králové – Nový Hradec Králové jako vlastníka dotčených pozemků určených k plnění funkcí lesa a současně také jako osoby vykonávající na předmětných pozemcích funkci odborného lesního hospodáře.

Písemností č. j. MSK 155984/2017 ze dne 22. 11. 2017 krajský úřad v souladu s § 47 odst. 1 správního řádu vyrozuměl všechny jemu známé účastníky řízení o zahájení řízení v předmětné věci a ve smyslu § 36 odst. 3 správního řádu jim dal možnost vyjádřit se před vydáním rozhodnutí ve věci k jeho podkladům. Řízení ve věci bylo ve smyslu § 44 odst. 1 správního řádu zahájeno dnem podání žádosti. Právo vyjádřit se k vedenému řízení a podkladům pro rozhodnutí účastníci řízení neuplatnili.

Podle § 48a odst. 1 písm. b) lesního zákona rozhoduje o odnětí lesních pozemků plnění funkcí lesa nebo o omezení jejich využívání pro plnění funkcí lesa o výměře 1 ha a více a o výši poplatků za odnětí krajský úřad. Po posouzení žádosti podání dospěl krajský úřad k závěru, že žádost obsahuje všechny nezbytné náležitosti dle vyhlášky č. 77/1996 Sb.

Vzhledem k tomu, že se jedná o zásah do zájmů ochrany pozemků určených k plnění funkcí lesa, posoudil krajský úřad záměr ve vztahu k funkcím lesa a konstatuje následující.

Předpoklady ve smyslu ustanovení § 14 odst. 1 lesního zákona jsou splněny tím, že jde o pravomocným rozhodnutím schválenou činnost prováděnou hornickým způsobem – dobývání ložiska maltářských písků. Podle předložených podkladů je záměr v souladu s povoleními vydanými k realizaci předmětné hornické činnosti. Odnětí pozemků určených k plnění funkcí lesa je navrhováno pouze jako dočasné, respektive na dobu nezbytnou pro záměr žadatele.

Veřejné zájmy chráněné lesním zákonem vyplývají především z ustanovení jeho § 1, podle kterého je účelem tohoto zákona stanovit předpoklady pro zachování lesa, péči o les a obnovu lesa jako národního bohatství, tvořícího nenahraditelnou složku životního prostředí, pro plnění všech jeho funkcí a pro podporu trvale udržitelného hospodaření v něm. Předmětný záměr má být realizován v zájmu činností podle zákona č. 44/1988 Sb., o ochraně a využití nerostného bohatství (horní zákon), ve znění pozdějších předpisů, a zákona č. 61/1988 Sb., o hornické činnosti, výbušninách a o státní báňské správě, ve znění pozdějších předpisů. Dopady tohoto záměru na veřejné zájmy podle lesního zákona jsou v rámci možností minimalizovány alespoň dočasností tohoto záměru a souvisejícím následným vrácením dotčených pozemků plnění funkcí lesa. Lze proto souhrnně konstatovat, že zájem na činnosti prováděné hornickým způsobem převáží nad veřejným zájmem na ochraně lesa a podpoře trvale udržitelného hospodaření v něm, přičemž funkce lesa budou ovlivněny pouze po nezbytnou dobu.

Dle § 16 odst. 2 písm. c) lesního zákona orgán státní správy lesů v rozhodnutí o odnětí uvede dobu, na kterou se dočasné odnětí nebo omezení stanoví, a schválí plán rekultivace, pokud je nezbytný. Dobu odnětí krajský úřad stanovil dle návrhu žadatele. Schválený plán rekultivace, který předpokládá technickou a biologickou

Podle § 18 odst. 3 lesního zákona, nebude-li poplatek za odnětí zaplacen v plné výši nejpozději v den jeho splatnosti, je žadatel povinen zaplatit za každý den prodlení penále ve výši 0,1 % z nezaplacené částky, a to počínaje dnem následujícím po dni splatnosti až do dne zaplacení včetně.

S ohledem na vše uvedené krajský úřad rozhodl tak, jak je uvedeno ve výrokové části tohoto rozhodnutí.

Poučení

Proti tomuto rozhodnutí lze podat odvolání podle § 81 a následujících správního řádu. Odvolání se podává k Ministerstvu zemědělství podáním učiněným u zdejšího krajského úřadu, a to ve lhůtě dle § 83 odst. 1 správního řádu, tedy do 15 dnů ode dne doručení tohoto rozhodnutí. Odvolání musí mít náležitosti uvedené v § 37 odst. 2 správního řádu a musí obsahovat údaje o tom, proti kterému rozhodnutí směřuje, v jakém rozsahu ho napadá a v čem je spatřován rozpor s právními předpisy nebo nesprávnost rozhodnutí nebo řízení, jež mu předcházelo. Odvolání se podává v počtu 2 stejnopisů. Včas podané a přípustné odvolání proti rozhodnutí má podle § 85 odst. 1 správního řádu odkladný účinek. Odvolání jen proti odůvodnění rozhodnutí je nepřipustné.



Za správnost vyhotovení: 

Příloha

1x dle výrokové části tohoto rozhodnutí. 

Rozdělovník

Účastníci řízení podle § 27 odst. 1 písm. a) správního řádu:

KAMENOLOMY ČR s.r.o., IČO 49452011, se sídlem Polanecká 849, 721 00 Ostrava – Svinov

Lesy České republiky, s.p., IČO 42196451, se sídlem Přemyslova 1106/19, 500 08 Hradec Králové – Nový Hradec Králové, Lesní správa Opava, se sídlem Stará silnice 187/4, 746 01 Opava

Na vědomí (po nabytí právní moci):

Městský úřad Hlučín, odbor životního prostředí a komunálních služeb, se sídlem Mírové náměstí 23, 748 01 Hlučín

Celní úřad pro Moravskoslezský kraj, se sídlem nám. Svatopluka Čecha 547/8, 702 00 Ostrava - Přívoz



SOUŘADNICE BODŮ

1.	478137.23	1089490.70
2.	478110.57	1089642.75
3.	478033.50	1089528.55
4.	478056.20	1089483.57
5.	478050.88	1089464.36
6.	478052.09	1089476.03
7.	478053.62	1089476.03
8.	478060.00	1089475.24
1.	478137.23	1089490.70

Bohuslavice-Bo15
1,2093 ha
08/2017

MLM CSR
č. 1 30611/2330/05/88-961
21.11.1988 (6,1400 ha)
Bohuslavice-Bo5

OKU ref. z p. Obova
č. 1 2223/01/22P-221/50
1.6.2001 (3,4684 ha)
Bohuslavice-Bo7


MLM CSR
č. 1 30611/2338/05/88-961
21.11.1988 (6,1400 ha)
Bohuslavice-Bo3

VYSVĚTLIVKY:

- vrstva KM
- hranice ploch adnětí
- plocha adnětí Bo-15

2

KAMENOLOMY ČR s.r.o.			
PÍSKOVNA ZÁVADA / DP VŘESINA			
MAPA DŮLNÍ SITUACE			
VYNĚTÍ PUPFL 2017			
kažizemí		mřítko	1 : 1000
kraj		datum	08/2017
vypracoval		podpis	



KRAJSKÝ ÚŘAD
MORAVSKOSLEZSKÝ KRAJ
Odbor životního prostředí a zemědělství
28. října 117, 702 18 Ostrava



Čj.: MSK 120539/2019
Sp. zn.: ŽPZ/21430/2019/Vol
221.7 A20 N

Vyřizuje:
Telefon:
Fax:
E-mail:
Datum:



**Toto usnesení nabylo právní moci
dne... 31. 8. 2019 ...**

- 3 -

Rozhodnutí

Výroková část

Krajský úřad Moravskosleského kraje, odbor životního prostředí a zemědělství (dále jen „krajský úřad“), jako věcně a místně příslušný správní orgán, a to orgán státní správy lesů, podle § 29 odst. 1 a § 67 odst. 1 písm. g) zákona č. 129/2000 Sb., o krajích (krajské zřízení), ve znění pozdějších předpisů, podle § 48a odst. 1 písm. b) zákona č. 289/1995 Sb., o lesích a o změně a doplnění některých zákonů (lesní zákon), ve znění pozdějších předpisů (dále jen „lesní zákon“), a podle § 11 odst. 1 písm. b) zákona č. 500/2004 Sb., správní řád, ve znění pozdějších předpisů (dále jen „správní řád“), ve správním řízení o žádosti ze dne 26. 07. 2019 právnické osoby KAMENOLOMY ČR s.r.o., IČO 49452011, se sídlem Polanecká 849, 721 00 Ostrava – Svinov (dále též jen „žadatel“), o dočasné odnětí pozemků určených k plnění funkcí lesa v dobývacím prostoru Bohuslavice, kterým bude dotčen následující pozemek určený k plnění funkcí lesa, respektive jeho část, rozhodl takto:

- Podle § 13 odst. 1, § 15 a 16 lesního zákona se pro předmětný záměr žadatele dočasně na dobu ode dne nabytí právní moci tohoto rozhodnutí do dne 31. 12. 2037 odnímá plnění funkcí lesa následující část pozemku určeného k plnění funkcí lesa:**

Katastrální území	Parcelní číslo	Výměra v m ²	Plocha dočasného odnětí v m ²	Druh pozemku	Vlastník pozemku
Bohuslavice u Hlučína	2122/1	529228	22268	lesní pozemek	Česká republika, Lesy České republiky, s.p., IČO 42196451, se sídlem Přemyslova 1106/19, 500 08 Hradec Králové – Nový Hradec Králové.

Nedílnou součástí tohoto rozhodnutí je „Mapa rozsahu vynětí z PUPFL Bo-16“ (zpracoval: [REDAKCE] datum 04/2019), ze které je mimo jiné zřejmý rozsah odnětí části pozemku určeného k plnění funkcí lesa.

2. Podle § 16 odst. 2 písm. d) lesního zákona se žadateli ukládá plochu pozemku dočasně odňatou pro plnění funkcí lesa dle výroku 1. tohoto rozhodnutí, zalesnit stanovištně vhodnými dřevinami, a to do dvou let ode dne skončení tohoto odnětí, včetně zajištění těchto porostů do sedmi let od téhož data.
3. Podle § 17 odst. 1 lesního zákona se stanoví výše poplatku, který je žadatel povinen zaplatit za dočasné odnětí pozemků určených k plnění funkcí lesa povolené podle výroku 1., takto:

Roční výše tohoto poplatku činí [REDAKCE] Kč a jedna dvanáctina této roční částky poplatku za každý, i započatý měsíc činí [REDAKCE] Kč.

Poplatek se platí na účet Celního úřadu pro Moravskoslezský kraj, číslo účtu 8758-97729761/0710, s variabilním symbolem, kterým je identifikační číslo žadatele.

Účastníci řízení podle § 27 odst. 1 písm. a) správního řádu:

KAMENOLOMY ČR s.r.o., IČO 49452011, se sídlem Polanecká 849, 721 00 Ostrava – Svinov

Lesy České republiky, s.p., IČO 42196451, se sídlem Přemyslova 1106/19, 500 08 Hradec Králové – Nový Hradec Králové

Odůvodnění

Krajskému úřadu byla dne 26. 7. 2019 žadatelem doručena žádost nazvaná „Žádost o dočasné odnětí pozemků k plnění funkcí lesa v dobývacím prostoru Bohuslavice“. Z obsahu žádosti je patrné, že žadatel požaduje odnětí pozemku určeného k plnění funkcí lesa uvedeného ve výroku tohoto rozhodnutí, respektive jeho části, za účelem těžby písku v DP Bohuslavice v souladu s povolenou hornickou činností s tím, že po ukončení těžby bude provedena zpětná lesnická rekultivace dle Změny č. 4 Plánu otvirky, přípravy a dobývání – lokalita Závada – Bohuslavice. Dočasné odnětí pozemků určených k plnění funkcí lesa je požadováno na dobu od nabytí právní moci rozhodnutí o odnětí do dne 31. 12. 2037.

K žádosti byl doložen znalecký posudek ev. č. 3725-59/2019 „Komplexní výpočet náhrad škod na produkčních funkcích lesa pro stavbu „Pískovna Závada/DP Vřesina/DP Bohuslavice – plocha Bohuslavice Bo 16“ (dočasné odnětí pozemků určených k plnění funkcí lesa)“ zpracovaný [REDAKCE] odvětví ceny a odhady, se specializací na lesní pozemky a lesní porosty, škody na lesních porostech, IČO 61937495, se sídlem Lutyňská 1408, 735 32 Rychvald u Karviné. Součástí těchto posudků byly také náležitosti žádosti dle § 1 písm. a) až h) vyhlášky č. 77/1996 Sb., o náležitostech žádosti o odnětí nebo omezení a podrobnostech o ochraně pozemků určených k plnění funkcí lesa (dále jen „vyhláška č. 77/1996 Sb.“).

Dále bylo k předmětnému záměru doloženo v souladu s § 1 písm. i) vyhlášky č. 77/1996 Sb., rozhodnutí Československého kamenoprůmyslu č. DP – 9346/88 ze dne 3. 2. 1988 o stanovení dobývacího prostoru Bohuslavice a rozhodnutí Obvodního báňského úřadu v Ostravě Sp. zn. S0384/2007-13-Ing.Te/Mc ze dne 22. 5. 2008 vydané v souvislosti se změnou č. 4 Plánu otvirky, přípravy a dobývání v dobývacím prostoru Bohuslavice, bodu 1.6 Plánu sanace a rekultivace území dotčeného těžbou, k němuž byl doložen schválený plán sanace a rekultivace území dotčeného těžbou ze dne 18. 3. 2008 zpracovaný právnickou osobou Báňský inženýring Olomouc spol. s r.o. V souladu s § 1 písm. j) a k) vyhlášky č. 77/1996 Sb. bylo také doloženo souhlasné vyjádření právnické osoby Lesy České republiky, s.p., IČO 42196451, se sídlem Přemyslova 1106/19, 500 08 Hradec Králové – Nový Hradec Králové jako vlastníka dotčených pozemků určených k plnění funkcí lesa a současně také jako osoby vykonávající na předmětných pozemcích funkci odborného lesního hospodáře.

Písemností č. j. MSK 115192/2019 ze dne 30. 07. 2019 krajský úřad v souladu s § 47 odst. 1 správního řádu vyznamenal všechny jemu známé účastníky řízení o zahájení řízení v předmětné věci a ve smyslu § 36 odst. 3 správního řádu jim dal možnost vyjádřit se před vydáním rozhodnutí ve věci k jeho podkladům. Řízení ve věci bylo ve smyslu § 44 odst. 1 správního řádu zahájeno dnem podání žádosti. Právo vyjádřit se k vedenému řízení a podkladům pro rozhodnutí účastníci řízení neuplatnili.

Podle § 48a odst. 1 písm. b) lesního zákona rozhoduje o odnětí lesních pozemků plnění funkcí lesa nebo o omezení jejich využívání pro plnění funkcí lesa o výměře 1 ha a více a o výši poplatků za odnětí krajský úřad. Po posouzení žádosti podání dospěl krajský úřad k závěru, že žádost obsahuje všechny nezbytné náležitosti dle vyhlášky č. 77/1996 Sb.

Vzhledem k tomu, že se jedná o zásah do zájmů ochrany pozemků určených k plnění funkcí lesa, posoudil krajský úřad záměr ve vztahu k funkcím lesa a konstatuje následující.

Předpoklady ve smyslu ustanovení § 14 odst. 1 lesního zákona jsou splněny tím, že jde o pravomocným rozhodnutím schválenou činnost prováděnou hornickým způsobem – dobývání ložiska maltářských písků. Podle předložených podkladů je záměr v souladu s povoleními vydanými k realizaci předmětné hornické činnosti. Odnětí pozemků určených k plnění funkcí lesa je navrhováno pouze jako dočasné, respektive na dobu nezbytnou pro záměr žadatele.

Veřejné zájmy chráněné lesním zákonem vyplývají především z ustanovení jeho § 1, podle kterého je účelem tohoto zákona stanovit předpoklady pro zachování lesa, péči o les a obnovu lesa jako národního bohatství, tvořícího nenahraditelnou složku životního prostředí, pro plnění všech jeho funkcí a pro podporu trvale udržitelného hospodaření v něm. Předmětný záměr má být realizován v zájmu činností podle zákona č. 44/1988 Sb., o ochraně a využití nerostného bohatství (horní zákon), ve znění pozdějších předpisů, a zákona č. 61/1988 Sb., o hornické činnosti, výbušninách a o státní báňské správě, ve znění pozdějších předpisů. Dopady tohoto záměru na veřejné zájmy podle lesního zákona jsou v rámci možností minimalizovány alespoň dočasností tohoto záměru a souvisejícím následným vrácením dotčených pozemků plnění funkcí lesa. Lze proto souhrnně konstatovat, že zájem na činnosti prováděné hornickým způsobem převážil nad veřejným zájmem na ochraně lesa a podpoře trvale udržitelného hospodaření v něm, přičemž funkce lesa budou ovlivněny pouze po nezbytnou dobu.

Dle § 16 odst. 2 písm. c) lesního zákona orgán státní správy lesů v rozhodnutí o odnětí uvede dobu, na kterou se dočasné odnětí nebo omezení stanoví, a schválí plán rekultivace, pokud je nezbytný. Dobu odnětí krajský

úřad stanovil dle návrhu žadatele. Schválený plán rekultivace, který předpokládá technickou a biologickou rekultivaci, je součástí povolení vydaných k hornické činnosti, proto krajský úřad nepovažoval za důvodné o něm rozhodovat.

Podle ustanovení § 16 odst. 2 písm. d) lesního zákona obsahuje rozhodnutí o odnětí pozemků plnění funkcí lesa nebo o omezení využívání pozemků pro plnění funkcí lesa také způsob a termín opětovného zalesnění pozemku, pokud bude po ukončení použití pro jiné účely pozemek vrácen plnění funkcí lesa. S ohledem na rozsah odnětí a na skutečnost, že odnětí je dočasné, je žádoucí po skončení odnětí dotčené plochy pozemků zalesnit stanovištně vhodnými dřevinami tak, aby odlesněné plochy byly schopny opět plnit funkce lesa. Při stanovení termínu zalesnění krajský úřad přiměřeně použil ustanovení § 31 odst. 6 lesního zákona, podle něhož „holina na lesních pozemcích musí být zalesněna do dvou let a lesní porosty na ní zajištěny do sedmi let od jejího vzniku“.

Podle ustanovení § 16 odst. 2 písm. e) lesního zákona obsahuje rozhodnutí o odnětí pozemků plnění funkcí lesa nebo o omezení využívání pozemků pro plnění funkcí lesa také při odnětí u rozsáhlejšího záměru lhůty postupného odlesnění odňatých ploch tak, aby tyto plochy byly využity k plnění funkcí lesa až do doby jejich skutečného použití pro jiné účely. Z obsahu žádosti je patrné, že s ohledem na povahu a účel záměru žadatel nepředpokládá jeho postupnou realizaci, proto krajský úřad tímto rozhodnutím nestanovil postupné odlesňování odnímaných ploch.

Krajskému úřadu v době vydání tohoto rozhodnutí nebylo známo nic, co by odůvodňovalo stanovení dalších podmínek, které by byly uvedeny ve vyjádření příslušných orgánů státní správy, nebo podmínek, které by byly nutné v zájmu ochrany pozemků určených k plnění funkcí lesa, lesních porostů nebo zařízení sloužících hospodaření v lese.

Podle § 17 odst. 1 lesního zákona žadatel, jemuž bylo povoleno trvalé nebo dočasné odnětí pozemků plnění funkcí lesa, je povinen zaplatit poplatek za toto odnětí. Výši tohoto poplatku stanoví podle přílohy k lesnímu zákonu orgán státní správy lesů v rozhodnutí o odnětí.

Při výpočtu poplatku za dočasné odnětí lesních pozemků se vychází z průměrné roční potenciální produkce lesů v České republice, která je dlouhodobě neměnná a dosahuje výše 6,3 m³/ha. Dále se vychází z průměrné ceny dřeva na odvozním místě v Kč za m³, která se stanoví z dosažených realizačních cen po odečtení nákladů na výrobu a přiblížení na odvozní místo a vyhláshuje ji každoročně Ministerstvo zemědělství dle § 49 odst. 3 písm. f) lesního zákona, kdy pro rok 2019 je stanovena ve výši [REDAKCE] Kč/m³. Vychází se rovněž z faktoru ekologické váhy lesa, v předmetné věci je tento faktor 1,4 pro lesy hospodářské. Tyto uvedené hodnoty se násobí, tj. [REDAKCE] a výsledek je roční výši poplatku za odnětí za 1 ha, tj. [REDAKCE]. Při výměře dočasným odnětím dotčených lesních pozemků v hektarech, tj. 2,2268 ha, činí roční výše poplatku celkem [REDAKCE] Kč; vypočteno [REDAKCE]. Podle § 18 odst. 1 věty třetí lesního zákona platí, že v případě, že se odnětí uskuteční nebo bude ukončeno v průběhu kalendářního roku, stanoví se poplatek ve výši jedné dvanáctiny roční částky poplatku za každý, i započatý měsíc, tj. [REDAKCE] Kč.

Přímo z ustanovení § 18 odst. 1 lesního zákona vyplývá, a nerozhoduje se tedy o tom tímto rozhodnutím, že poplatek za dočasné odnětí je splatný každoročně ve stanovené výši, a to vždy nejpozději do konce kalendářního roku, v němž odnětí trvá. V případě, že se odnětí uskuteční v průběhu kalendářního roku, zaplatí se poplatek za každý, i započatý měsíc, ve výši jedné dvanáctiny roční částky poplatku.

Podle § 17 odst. 4 lesního zákona z poplatku připadá 40 % obci, v jejímž katastrálním území došlo k odnětí, a 60 % Státnímu fondu životního prostředí České republiky.

Podle § 18 odst. 3 lesního zákona, nebude-li poplatek za odnětí zaplacen v plné výši nejpozději v den jeho splatnosti, je žadatel povinen zaplatit za každý den prodlení penále ve výši 0,1 % z nezaplacené částky, a to počínaje dnem následujícím po dni splatnosti až do dne zaplacení včetně.

S ohledem na vše uvedené krajský úřad rozhodl tak, jak je uvedeno ve výrokové části tohoto rozhodnutí.

Poučení

Proti tomuto rozhodnutí lze podat odvolání podle § 81 a následujících správního řádu. Odvolání se podává k Ministerstvu zemědělství podáním učiněným u zdejšího krajského úřadu, a to ve lhůtě dle § 83 odst. 1 správního řádu, tedy do 15 dnů ode dne doručení tohoto rozhodnutí. Odvolání musí mít náležitosti uvedené v § 37 odst. 2 správního řádu a musí obsahovat údaje o tom, proti kterému rozhodnutí směřuje, v jakém rozsahu ho napadá a v čem je spatřován rozpor s právními předpisy nebo nesprávnost rozhodnutí nebo řízení, jež mu předcházelo. Odvolání se podává v počtu 2 stejnopisů. Včas podané a přípustné odvolání proti rozhodnutí má podle § 85 odst. 1 správního řádu odkladný účinek. Odvolání jen proti odůvodnění rozhodnutí je nepřipustné.

Příloha

1x dle výrokové části tohoto rozhodnutí.

Rozdělovník

Účastníci řízení podle § 27 odst. 1 písm. a) správního řádu:

KAMENOLOMY ČR s.r.o., IČO 49452011, se sídlem Polanecká 849, 721 00 Ostrava – Svinov

Lesy České republiky, s.p., IČO 42196451, se sídlem Přemyslova 1106/19, 500 08 Hradec Králové – Nový Hradec Králové, Lesní správa Opava, se sídlem Stará silnice 187/4, 746 01 Opava

Na vědomí (po nabytí právní moci):

Městský úřad Hlučín, odbor životního prostředí a komunálních služeb, se sídlem Mírové náměstí 23, 748 01 Hlučín

Celní úřad pro Moravskoslezský kraj, se sídlem nám. Svatopluka Čecha 547/8, 702 00 Ostrava - Přívoz

Doložka konverze na žádost do dokumentu v listinné podobě

Tento dokument v listinné podobě, který vznikl pod pořadovým číslem **121622643-152984-190826102805** převedením z dokumentu obsaženého v datové zprávě, skládajícího se z 6 listů, se shoduje s obsahem dokumentu, jehož převedením vznikl.

Autorizovanou konverzí dokumentu se nepotvrzuje správnost a pravdivost údajů obsažených v dokumentu a jejich soulad s právními předpisy.

Obsah předložené datové zprávy k provedení autorizované konverze byl ve shodě se záznamy Informačního systému datových schránek. Tato datová zpráva s číslem 701490663 byla systémem přenesena dne 15.08.2019 v 12:31:12. Platnost datové zprávy byla ověřena dne 26.08.2019 v 10:31:03. Datová zpráva byla opatřena elektronickou značkou, zaručenou elektronickou pečetí založenou na certifikátu pro elektronickou pečeť vydaném kvalifikovaným poskytovatelem služeb vytvářejících důvěru, nebo uznávanou elektronickou pečetí. Údaje o elektronické značce nebo pečetí: číslo certifikátu **3F 36 7D**, certifikát byl vydán **PostSignum Qualified CA 2, Česká pošta, s.p. [IČ 47114983]** pro **Informační systém datových schránek - produkční prostředí Ministerstva vnitra České republiky [IČ 00007064]**. Elektronická značka nebo pečeť byla označena časovým razítkem. Datum a čas **22.08.2019 11:57:11**, číslo kvalifikovaného časového razítka nebo kvalifikovaného elektronického časového razítka **4C 4B AB**, časové razítko bylo vydáno **PostSignum Qualified CA 3-TSA, Česká pošta, s.p. [IČ 47114983]**.

Odesílající datová schránka:

Název: Moravskoslezský kraj

Adresa: 28. října 2771/117, 70200 Ostrava, CZ

ID datové schránky: 8x6bxsd

Typ uživatele: Pověřená osoba

Vstupní dokument obsažený v datové zprávě byl podepsán kvalifikovaným elektronickým podpisem a platnost kvalifikovaného elektronického podpisu byla ověřena dne 26.08.2019 v 10:31:17. Kvalifikovaný elektronický podpis byl shledán platným (dokument nebyl změněn) a ověření platnosti kvalifikovaného certifikátu pro elektronický podpis bylo provedeno vůči zveřejněnému seznamu zneplatněných certifikátů vydanému k datu 26.08.2019 09:23:08. Údaje o kvalifikovaném elektronickém podpisu: číslo kvalifikovaného certifikátu pro elektronický podpis **4E C4 B3**, kvalifikovaný certifikát pro elektronický podpis byl vydán kvalifikovaným poskytovatelem služeb vytvářejících důvěru **PostSignum Qualified CA 3, Česká pošta, s.p. [IČ 47114983]** pro podepisující osobu [REDAKCE]

[REDAKCE] **Moravskoslezský kraj [IČ 70890692]**. Uznávaný elektronický podpis byl označen platným kvalifikovaným časovým razítkem nebo kvalifikovaným elektronickým časovým razítkem vydaným kvalifikovaným poskytovatelem. Platnost časového razítka byla ověřena dne 26.08.2019 v 10:31:17. Údaje o časovém razítku: datum a čas **15.08.2019 11:46:49**, číslo kvalifikovaného certifikátu pro časové razítko **4C 4B A8**, časové razítko bylo vydáno kvalifikovaným poskytovatelem **PostSignum Qualified CA 3-TSA, Česká pošta, s.p. [IČ 47114983]**.

Vystavil: Městský obvod Svinov

Pracoviště: Městský obvod Svinov

V Ostravě-Svinově dne 26.08.2019

Jméno, příjmení a podpis osoby, která autorizovanou konverzi dokumentu provedla:

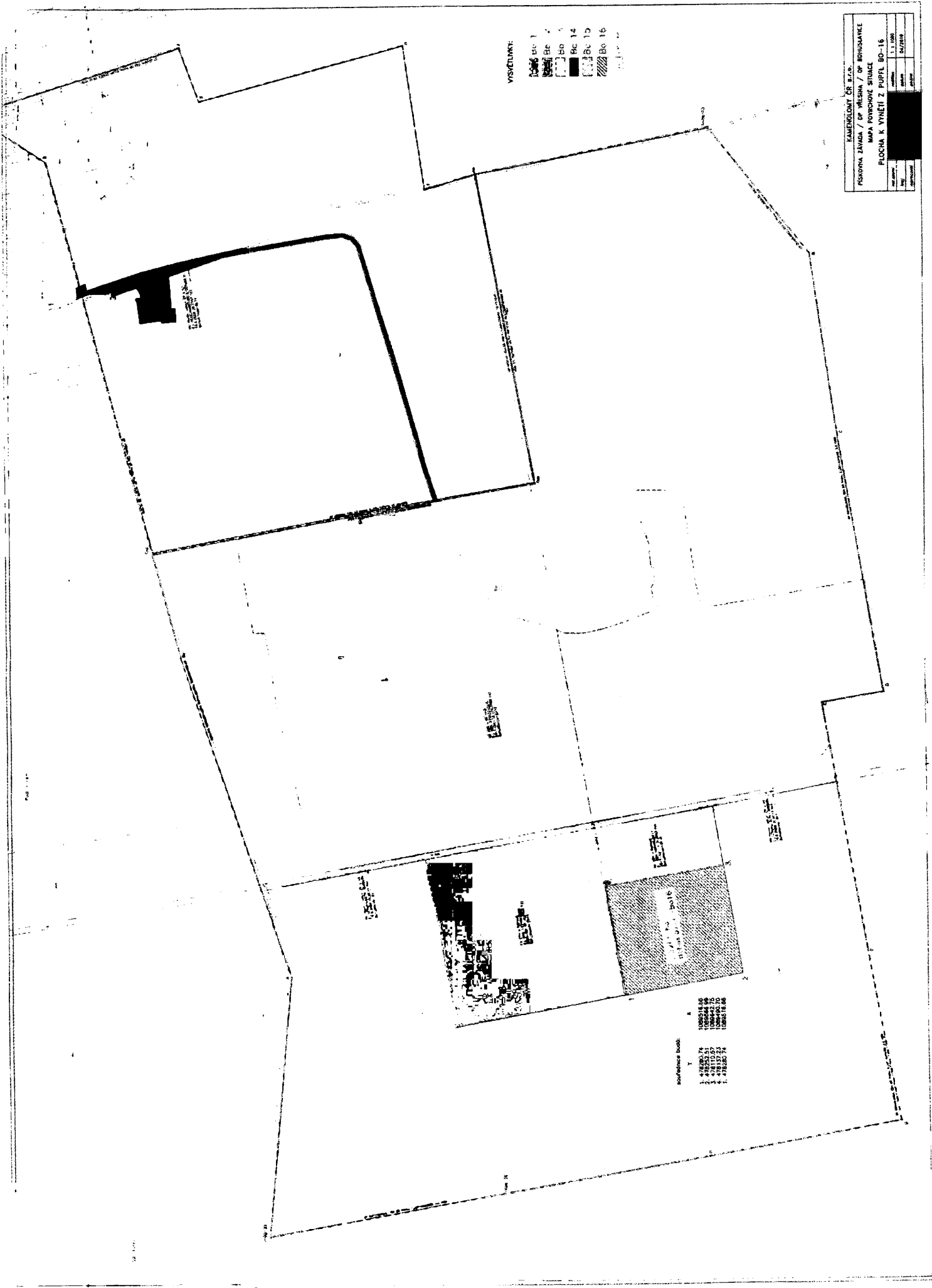
Otisk úředního razítka: [REDAKCE]



121622643-152984-190826102805

Poznámka:

Kontrolu této doložky lze provést v centrální evidenci doložek přístupné způsobem umožňujícím dálkový přístup na adrese <https://www.czechpoint.cz/overovacidolozky>.



VŠETKÉ: Bc 1 Bc 2 Bc 3 Bc 4 Bc 5 Bc 14 Bc 15 Bc 16

KAMENOLOM ČR B.Č.	
PŘÍRODNÍ ZÁVADA / DP VŘEŠINA / DP BÍLOHORA	
MAPA PŮVODNÍ SITUACE	
PLOCHA K VYNETI Z PŮPFL BO-16	
číslo listu	1. 1. 1995
číslo	54/2018
datum	
autor	

koordináty bodů
 A
 1 478263,71 1088244,80
 2 478263,71 1088244,80
 3 478113,27 1088244,75
 4 478263,74 1088244,80

Městský úřad Hlučín

Odbor životního prostředí a komunálních služeb
Mírové náměstí 23, 748 01 Hlučín

Lesy České republiky, s.p., Hradec Králové Přemyslova 1106, Hradec Králové 5 Lesní správa OPAVA	
Právní jednání 11.7.2009	PIR 341/2009
Jedinečné číslo jednací:	
Množství [redacted]	Druh, typ záležitosti:

VÁŠ DOPIS ZN.:
ZE DNE: 27. 4. 2009
NAŠE ZN.: OŽPaKS/20741/2009/Ry

VYŘIZUJE:
TEL.:
E-MAIL:



- dle rozdělovníku -



DATUM: 16. 6. 2009

Toto rozhodnutí nabylo právní moci

dne 17.7.2009

ROZHODNUTÍ MĚSTSKÝ ÚŘAD

dne 10.7.2009

Městského úřadu Hlučín, odboru životního prostředí a komunálních služeb, ve věci žádosti právnické osoby Štěrkovny spol. s r. o. Dolní Benešov, se sídlem Polanecká 849, 721 08 Ostrava - Svinov, IČ 471 50 335, o dočasném odnětí lesního pozemku parc. č.2135 a části pozemku parc. č. 2123 v k. ú. Bohuslavice u Hlučína, o celkové výměře 6014 m².

Výroková část:

Městský úřad Hlučín, odbor životního prostředí a komunálních služeb, jako věcně příslušný orgán státní správy lesů dle ustanovení § 48 odst. 1., písm. d) zákona č. 289/1995 Sb., o lesích a o změně a doplnění některých zákonů (lesní zákon), ve znění pozdějších předpisů (dále jen zákon o lesích) a místně příslušný dle § 11 zákona č. 500/2004 Sb., správní řád, ve znění pozdějších předpisů (dále jen správní řád), po provedení správního řízení rozhodl takto:

Právnické osobě Štěrkovny spol. s r. o. Dolní Benešov, se sídlem Polanecká 849, 721 08 Ostrava - Svinov, IČ 471 50 335 (dále též žadatel) se:

- podle § 13 odst. 1 lesního zákona povoluje dočasné odnětí pozemků určených k plnění funkcí lesa, z důvodů těžby písku v důlním prostoru Bohuslavice, v následujícím rozsahu:

Katastrální území	Pozemek		Dočasné odnětí (m ²)
	Parc. číslo	Výměra (m ²)	
Bohuslavice u Hlučína	2135	3572	3572
	2123	3557	2442
Celkem	-	-	6014

Vlastníkem pozemků je právnická osoba Lesy České Republiky, s. p., Přemyslova 1106/19, 501 68 Hradec Králové, zastoupené Lesní správou Opava, se sídlem Stará Silnice 4, 746 01 Opava.

Dočasné odnětí se povoluje na období od nabytí právní moci tohoto rozhodnutí do 31. 12. 2039.

Do konce lhůty bude na odňatých pozemcích ukončena činnost, pozemky budou zrekultivovány a ve způsobilém stavu navraceny k lesnímu hospodaření.

- podle § 17 odst. 1 lesního zákona se stanovuje poplatek za dočasné odnětí pozemků určených k plnění funkcí lesa takto:

poplatek za dočasné odnětí za 1 rok činí [redacted]
1/12 ročního poplatku za dočasné odnětí činí [redacted]

Poplatek za dočasné odnětí zaplatí Štěrkovny spol. s r. o. Dolní Benešov, se sídlem se sídlem Polanecká 849, 721 08 Ostrava - Svinov, IČ 471 50 335.

Poplatek je podle § 18 odst. 1 lesního zákona splatný každoročně ve stanovené výši a to vždy nejpozději do konce kalendářního roku v němž odnětí trvá. V případě, že se odnětí uskuteční v průběhu kalendářního roku, stanoví se poplatek ve výši jedné dvanáctiny roční částky poplatku za každý, i započatý měsíc, na účet Celního úřadu Opava, Kolářská 13, 746 01 Opava, číslo účtu 876617720821/0710, konstantní symbol - 1148, variabilní číslo - IČ pláce - tj. Štěrkovny spol. s r. o. Dolní Benešov.

Účastníci řízení podle § 27 odst. 1 správního řádu

- Štěrkovny spol. s r. o. Dolní Benešov, Polanecká 849, 721 08 Ostrava – Svinov, IČ 471 50 335
- Lesy České Republiky, s. p., Přemyslova 1106/19, 501 68 Hradec Králové, IČ 421 96 451 zastoupené Lesní správou Opava, Stará silnice 4, 746 01 Opava

Odůvodnění:

Rozhodnutí o odnětí pozemků plnění funkcí lesa je výjimkou ze zákazu využívat tyto pozemky k jiným účelům (§ 13 odst. 1 lesního zákony). Podáním ze dne 27. 4. 2009 navrhl žadatel vydání rozhodnutí podle § 16 odst. 1 lesního zákona. Žádost obsahovala náležitosti dle vyhlášky č. 77/1996 sb., o náležitostech žádosti o odnětí nebo omezení a podrobnostech o ochraně pozemků určených k plnění funkcí lesa (dále jen vyhláška).

Dále bylo předloženo rozhodnutí Československého kamenoprůmyslu, generálního ředitelství Praha, č.j.DP-9346/88 ze dne 3.2.1988, kterým byl stanoven dobývací prostor Bohuslavice. Výše uvedený dotčený lesní pozemek se nachází v tomto dobývacím prostoru. Vlastník lesa s dočasným odnětím souhlasí.

Nárok vlastníka pozemků na úhradu ztráty na produkčních funkcích lesa není vydáním tohoto rozhodnutí dotčen.

Poučení o odvolání:

Proti tomuto rozhodnutí může účastník řízení podat podle ustanovení § 83 odst. 1 správního řádu odvolání, ve kterém se uvede v jakém rozsahu se rozhodnutí napadá a dále namítaný rozpor s právními předpisy nebo nesprávnost rozhodnutí nebo řízení, jež mu předcházelo, ve lhůtě 15 dnů ode dne jeho oznámení ke Krajskému úřadu Moravskoslezského kraje se sídlem v Ostravě, podáním učiněným u Městského úřadu Hlučín.

Odvolání se podává v počtu 2 ks stejnopisů. Nepodá-li účastník potřebný počet stejnopisů, vyhotoví je na jeho náklady Městský úřad Hlučín.

ROZDĚLOVNÍK:

Obdrží:

Účastníci řízení dle § 27 odst. 1 správního řádu:

- Štěrkovny spol. s r. o. Dolní Benešov, Polanecká 849, 721 08 Ostrava - Svinov
- Lesní správa Opava, Stará silnice 4, 746 01 Opava

Na vědomí (po nabytí právní moci)

- Celní úřad Opava, Kolářská 13, 746 01 Opava

TEL.: 595 020 211

FAX: 595 043 238

E-MAIL: podatelna@hlucin.cz


BANKOVNÍ SPOJENÍ:

Česká spořitelna, a.s. v Opavě, pobočka Hlučín

č.ú. 27-1843589399/0800

IČO 00300063

www.hlucin.cz



KRAJSKÝ ÚŘAD

MORAVSKOSLEZSKÝ KRAJ

Odbor životního prostředí a zemědělství


28. října 117, 702 18 Ostrava



Čj: MSK 122400/2009
 Sp. zn.: ŽPZ/30303/2009/Hen
 221.7 A20
 Vyřizuje: [redacted]
 Odbor: [redacted]
 Telefon: [redacted]
 Fax: [redacted]
 E-mail: [redacted]
 Datum: 2009-08-03

Lesy České republiky, s.p. Hradec Králové,
 Přemyslova 1106, Hradec Králové 8
 Lesní správa (LSP) A

Datum: 25. 8. 2009
 Jedinečné číslo jednací: 309/2009/ŽPZ
 Druh, typ zásilky: [redacted]



Rozhodnutí

Toto rozhodnutí nabylo právní moci dne 25. 8. 2009.

- 24 -

Krajského úřadu Moravskoslezského kraje, odboru životního prostředí a zemědělství, ve věci žádosti právnické osoby Štěrkovny spol. s r.o. Dolní Benešov, se sídlem Polanecká 849, 721 08 Ostrava - Svinov, o dočasné odnětí části lesního pozemku p.č. 2136 v k.ú. Bohuslavice u Hlučína, v dobývacím prostoru Bohuslavice, plnění funkcí lesa, podle § 13 odst. 1 a § 16 odst. 1 zákona č. 289/1995 Sb., o lesích a o změně a doplnění některých zákonů (lesní zákon), ve znění pozdějších předpisů, pro dobývání ložiska maltářských písků.

Výroková část:

Krajský úřad Moravskoslezského kraje, odbor životního prostředí a zemědělství (dále jen „krajský úřad“), jako věcně a místně příslušný správní úřad podle § 29 odst. 1 zákona č. 129/2000 Sb., o krajích (krajské zřízení), ve znění pozdějších předpisů, a podle § 48a odst. 1 písm. b) lesního zákona, po provedení správního řízení podle zákona č. 500/2004 Sb., správní řád, ve znění pozdějších předpisů (dále jen „správní řád“), rozhodl takto: Právnické osobě Štěrkovny spol. s r.o. Dolní Benešov, se sídlem Polanecká 849, 721 08 Ostrava - Svinov (dále též „žadatel“) se

- podle § 13 odst. 1 lesního zákona povoluje dočasné odnětí pozemků plnění funkcí lesa pro dobývání ložiska maltářských písků v následujícím rozsahu:

katastrální území	parcelní číslo		plocha v m ²		Vlastník pozemku (účastník řízení dle § 27 odst. 1 správního řádu)
	dle KN	dle PK	dočasné odnětí	trvalé odnětí	
Bohuslavice u Hlučína	č.2136	-	49552	0	ČR - Lesy České republiky, s.p., Přemyslova 1106/19, 501 68 Hradec Králové
Celkem			49552		

č. - část parcely

Dočasné odnětí se povoluje na období od 1. 10. 2009 do 31. 12. 2024. Do konce této lhůty bude na této části lesního pozemku ukončena těžba, pozemek bude zrekultivován a navrácen způsobilý k lesnímu obhospodařování.

- podle § 17 odst. 1 lesního zákona se stanovuje poplatek za dočasné odnětí pozemků plnění funkcí lesa takto:

Poplatek za dočasné odnětí za 1 rok [redacted]
 1/12 ročního poplatku za dočasné odnětí [redacted]

Poplatek zaplatí Štěrkovny spol. s r.o. Dolní Benešov, se sídlem Polanecká 849, 721 08 Ostrava - Svinov. Poplatek je podle § 18 odst. 1 lesního zákona splatný každoročně ve stanovené výši a to vždy nejpozději do

konce kalendářního roku v němž odnětí trvá. V případě, že se odnětí uskuteční v průběhu kalendářního roku, zaplatí se poplatek za každý, i započatý měsíc, ve výši jedné dvanáctiny roční částky poplatku.

Poplatek bude zaplacen na účet Celního úřadu Ostrava I, číslo účtu 8758-97729761/0710. Podle § 17 odst. 4 lesního zákona z poplatku připadá 40% obcím, v jejímž katastrálním území došlo k odnětí a 60% Státnímu fondu životního prostředí.

Podle § 18 odst. 3 lesního zákona, nebude-li poplatek za odnětí zaplacen v plné výši nejpozději v den jeho splatnosti, je žadatel povinen zaplatit za každý den prodlení penále ve výši 0,1 % z nezaplacené částky a to počínaje dnem následujícím po dni splatnosti až do dne zaplacení včetně.


Účastníkem řízení dle § 27 odst. 1 správního řádu je kromě vlastníka pozemku uvedeného v předcházející tabulce i žadatel - Štěrkovny spol. s r.o. Dolní Benešov, se sídlem Polanecká 849, 721 08 Ostrava - Svinov.

Odůvodnění:


Krajský úřad obdržel výše uvedenou žádost doloženou všemi předepsanými náležitostmi dle § 1 vyhlášky č. 77/1996 Sb., o náležitostech žádosti o odnětí nebo omezení a podrobnostech o ochraně pozemků určených k plnění funkcí lesa. Dále bylo předloženo rozhodnutí Československého kamenoprůmyslu, generálního ředitelství Praha, č.j. DP – 9346/88 ze dne 3. 2. 1988, kterým byl stanoven dobývací prostor Bohuslavice. Výše uvedený dotčený lesní pozemek se nachází v tomto dobývacím prostoru. Vlastník lesa s dočasným odnětím souhlasí s tím, že do konce roku 2024 dojde na předemětné ploše k vytěžení písku a bude provedena i její rekultivace. Žádosti se vyhovuje v plném rozsahu.

Poučení:

Proti tomuto rozhodnutí se lze odvolat k Ministerstvu zemědělství podáním učiněným u zdejšího krajského úřadu, a to ve lhůtě 15 dnů ode dne jeho doručení (§ 83 odst. 1 správního řádu). V odvolání se uvede, v jakém rozsahu se rozhodnutí napadá a dále namítaný rozpor s právními předpisy nebo nesprávnost rozhodnutí nebo řízení. Odvolání se podává v počtu 2 stejnopisů. Podané odvolání má v souladu s § 85 odst. 1 správního řádu odkladný účinek. Odvolání jen proti odůvodnění rozhodnutí je nepřipustné.



Za správnost vyhotovení:




Rozdělovník

Účastníci řízení:

- Štěrkovny spol. s r.o. Polanecká 849, 721 08 Ostrava - Svinov
- Lesy České republiky, s.p., Přemyslova 1106/19, 501 68 Hradec Králové, z pověření zastoupené [redacted], Stará silnice 4, 746 01 Opava

Na vědomí:

- Městský úřad Hlučín, odbor živ.prostředí a kom. služeb, Mírové nám. 23, 748 01 Hlučín
- Celní úřad Ostrava, Vítkovická 1, 700 39 Ostrava



KRAJSKÝ ÚŘAD
MORAVSKOSLEZSKÝ KRAJ
Odbor životního prostředí a zemědělství
28. října 117, 702 18 Ostrava



Čj.: MSK 10495/2021
Sp. zn.: ŽPZ/610/2021/PeK
221.7 A20 N
Vyřizuje: [redacted]
Telefon: [redacted]
Fax: [redacted]
E-mail: [redacted]
Datum: 2021-01-20

Toto rozhodnutí nabylo právní moci
dne 9.2.2021 [redacted]
- 23 -

Rozhodnutí

Výroková část

Krajský úřad Moravskosleského kraje, odbor životního prostředí a zemědělství (dále jen „krajský úřad“), jako věcně a místně příslušný správní orgán, a to orgán státní správy lesů, podle § 29 odst. 1 a § 67 odst. 1 písm. g) zákona č. 129/2000 Sb., o krajích (krajské zřízení), ve znění pozdějších předpisů, podle § 48a odst. 1 písm. b) zákona č. 289/1995 Sb., o lesích a o změně a doplnění některých zákonů (lesní zákon), ve znění pozdějších předpisů (dále jen „lesní zákon“), a podle § 11 odst. 1 písm. b) zákona č. 500/2004 Sb., správní řád, ve znění pozdějších předpisů (dále jen „správní řád“), ve správním řízení o žádosti právnické osoby KAMENOLOMY ČR s.r.o., IČO 49452011, se sídlem Polanecká 849, 721 00 Ostrava – Svinov (dále též jen „žadatel“), o dočasné odnětí pozemků určených k plnění funkcí lesa pro záměr „**Provádění hornické činnosti – těžba písku, skladování skrývkového materiálu a hotových výrobků, provozní komunikace a navazující činnosti**“, kterým budou dotčeny následující části pozemků určených k plnění funkcí lesa, rozhodl takto:

- Podle § 13 odst. 1, § 15 a 16 lesního zákona se pro předmětný záměr žadatele dočasně na dobu ode dne nabytí právní moci tohoto rozhodnutí do dne 31. 12. 2037 odnímá plnění funkcí lesa následujících částí pozemků určených k plnění funkcí lesa:**

Katastrální území	Parcelní číslo	Výměra v m ²	Plocha dočasného odnětí v m ²	Druh pozemku	Vlastník pozemku
Bohuslavice u Hlučína	2124	388141	99386	lesní pozemek	Česká republika, Lesy České republiky, s.p., IČO 42196451, se sídlem Přemyslova 1106/19, 500 08 Hradec Králové – Nový Hradec Králové.
Bohuslavice u Hlučína	2134	391621	148378		
Celkem			247764		



Nedílnou součástí tohoto rozhodnutí je „Mapa povrchové situace plocha k vynětí z PUPFL Bo-17“ (zpracoval: [redacted] datum 12/2020), ze které je mimo jiné zřejmý rozsah odnětí částí pozemků určených k plnění funkcí lesa.

2. Podle § 16 odst. 2 písm. d) lesního zákona se žadateli ukládá plochu pozemku dočasně odňatou pro plnění funkcí lesa dle výroku 1. tohoto rozhodnutí, zalesnit stanovištně vhodnými dřevinami, a to do dvou let ode dne skončení tohoto odnětí.

3. Podle § 17 odst. 1 lesního zákona se stanoví výše poplatku, který je žadatel povinen zaplatit za dočasné odnětí pozemků určených k plnění funkcí lesa povolené podle výroku 1, takto:

Roční výše tohoto poplatku činí [redacted] Kč a jedna dvanáctina této roční částky poplatku za každý, i započatý měsíc činí [redacted] Kč.

Poplatek se platí na účet Celního úřadu pro Moravskoslezský kraj, číslo účtu 8758-97729761/0710, s variabilním symbolem, kterým je identifikační číslo žadatele.

Účastníci řízení podle § 27 odst. 1 písm. a) správního řádu:

KAMENOLOMY ČR s.r.o., IČO 49452011, se sídlem Polanecká 849, 721 00 Ostrava – Svinov

Lesy České republiky, s.p., IČO 42196451, se sídlem Přemyslova 1106/19, 500 08 Hradec Králové – Nový Hradec Králové

Odůvodnění

Krajskému úřadu byla dne 21. 12. 2020 žadatelem doručena žádost nazvaná „Žádost o odnětí nebo omezení pozemků určených k plnění funkcí lesa (PUPFL podle zákona č. 289/1995 Sb., lesní zákon“. Z obsahu žádosti je patrné, že žadatel požaduje dočasné odnětí částí pozemků určených k plnění funkcí lesa (dále jen „PUPFL“) uvedených ve výroku tohoto rozhodnutí za účelem provádění hornické činnosti - těžby písku, skladování skrývkového materiálu a hotových výrobků, zřízení provozní komunikace a dalších navazujících činností. Plocha dočasného odnětí se nachází uvnitř dobývacího prostoru Bohuslavice a je označena jako Bo-17. Tato plocha pod označením Bo-13 byla odňata z PUPFL předcházejícím rozhodnutím krajského úřadu č. j. MSK 211832/2010 ze dne 12. 1. 2011 s platností do 31. 12. 2020. Dočasné odnětí předmětných PUPFL je požadováno na dobu 17 let, a to od 1. 1. 2021 do 31. 12. 2037.

K žádosti byl doložen znalecký posudek ev. č. 3805-38/2020 „Komplexní výpočet náhrad škod na produkčních funkcích lesa pro stavbu „Pískovna Závada/DP Bohuslavice – plocha Bohuslavice BO 17“ (dočasné odnětí pozemků určených k plnění funkcí lesa)“ zpracovaný [redacted] odpovědi ceny a odhady, se specializací na lesní pozemky a lesní porosty, škody na lesních porostech, IČO 61937495, se sídlem Lutyňská 1408, 735 32 Rychvald u Karviné. Součástí těchto posudků byly také náležitosti žádosti dle § 1 písm. a) až h) vyhlášky č. 77/1996 Sb., o náležitostech žádosti o odnětí nebo omezení a podrobnostech o ochraně pozemků určených k plnění funkcí lesa (dále jen „vyhláška č. 77/1996 Sb.“).



Dále bylo k předmětnému záměru doloženo v souladu s § 1 písm. i) vyhlášky č. 77/1996 Sb., rozhodnutí Československého kamenoprůmyslu č. DP – 9346/88 ze dne 3. 2. 1988 o stanovení dobývacího prostoru Bohuslavice a rozhodnutí Obvodního báňského úřadu v Ostravě Sp. zn. 5187/1988-510/Ing. Me/Hu ze dne 30. 6. 1988, kterým byla povolena hornická činnost v dobývacím prostoru Bohuslavice v rozsahu „Plánu otvírky, přípravy a dobývání – lokalita Závada – Bohuslavice“.

V souladu s § 1 písm. j) a k) vyhlášky č. 77/1996 Sb. bylo také doloženo souhlasné vyjádření právnické osoby Lesy České republiky, s.p., IČO 42196451, se sídlem Přemyslova 1106/19, 500 08 Hradec Králové – Nový Hradec Králové jako vlastníka dotčených pozemků určených k plnění funkcí lesa a současně také jako osoby vykonávající na předmětných pozemcích funkci odborného lesního hospodáře.

Podle § 48a odst. 1 písm. b) lesního zákona rozhoduje o odnětí lesních pozemků plnění funkcí lesa nebo o omezení jejich využívání pro plnění funkcí lesa o výměře 1 ha a více a o výši poplatků za odnětí krajský úřad. Po posouzení žádosti podání dospěl krajský úřad k závěru, že žádost obsahuje všechny nezbytné náležitosti dle vyhlášky č. 77/1996 Sb.

Písemností č. j. MSK 1581/2021 ze dne 6. 1. 2021 krajský úřad v souladu s § 47 odst. 1 správního řádu vyrozuměl všechny jemu známé účastníky řízení o zahájení řízení v předmětné věci a ve smyslu § 36 odst. 3 správního řádu jim dal možnost vyjádřit se před vydáním rozhodnutí ve věci k jeho podkladům. Řízení ve věci bylo ve smyslu § 44 odst. 1 správního řádu zahájeno dnem podání žádosti. Právo vyjádřit se k vedenému řízení a podkladům pro rozhodnutí účastníci řízení neuplatnili.

Vzhledem k tomu, že se jedná o zásah do zájmů ochrany pozemků určených k plnění funkcí lesa, posoudil krajský úřad záměr ve vztahu k funkcím lesa a konstatuje následující.

Předpoklady ve smyslu ustanovení § 14 odst. 1 lesního zákona jsou splněny tím, že jde o pravomocným rozhodnutím schválenou činnost prováděnou hornickým způsobem. Podle předložených podkladů je záměr v souladu s povoleními vydanými k realizaci předmětné hornické činnosti. Odnětí pozemků určených k plnění funkcí lesa je navrhováno pouze jako dočasné, respektive na dobu nezbytnou pro záměr žadatele.

Veřejné zájmy chráněné lesním zákonem vyplývají především z ustanovení jeho § 1, podle kterého je účelem tohoto zákona stanovit předpoklady pro zachování lesa, péči o les a obnovu lesa jako národního bohatství, tvořícího nenahraditelnou složku životního prostředí, pro plnění všech jeho funkcí a pro podporu trvale udržitelného hospodaření v něm. Předmětný záměr má být realizován v zájmu činností podle zákona č. 44/1988 Sb., o ochraně a využití nerostného bohatství (horní zákon), ve znění pozdějších předpisů, a zákona č. 61/1988 Sb., o hornické činnosti, výbušninách a o státní báňské správě, ve znění pozdějších předpisů. Dopady tohoto záměru na veřejné zájmy podle lesního zákona jsou v rámci možností minimalizovány alespoň dočasností tohoto záměru a souvisejícím následným vrácením dotčených pozemků plnění funkcí lesa. Lze proto souhrnně konstatovat, že zájem na činnosti prováděné hornickým způsobem převáží nad veřejným zájmem na ochraně lesa a podpoře trvale udržitelného hospodaření v něm, přičemž funkce lesa budou ovlivněny pouze po nezbytnou dobu.

Dle § 16 odst. 2 písm. c) lesního zákona orgán státní správy lesů v rozhodnutí o odnětí uvede dobu, na kterou se dočasné odnětí nebo omezení stanoví, a schválí plán rekultivace, pokud je nezbytný. Dobu odnětí krajský úřad stanovil dle návrhu žadatele. Schválený plán rekultivace, který předpokládá technickou a biologickou

rekultivaci, je součástí povolení vydaných k hornické činnosti, proto krajský úřad nepovažoval za důvodné o něm rozhodovat.

Podle ustanovení § 16 odst. 2 písm. d) lesního zákona obsahuje rozhodnutí o odnětí pozemků plnění funkcí lesa nebo o omezení využívání pozemků pro plnění funkcí lesa také způsob a termín opětovného zalesnění pozemku, pokud bude po ukončení použití pro jiné účely pozemek vrácen plnění funkcí lesa. S ohledem na rozsah odnětí a na skutečnost, že odnětí je dočasné, je žádoucí po skončení odnětí dotčené plochy pozemků zalesnit stanovištně vhodnými dřevinami tak, aby odlesněné plochy byly schopny opět plnit funkce lesa, což ostatně také předpokládá schválená biologická rekultivace území. Při stanovení termínu zalesnění krajský úřad přiměřeně použil ustanovení § 31 odst. 6 lesního zákona, podle něhož „holina na lesních pozemcích musí být zalesněna do dvou let a lesní porosty na ní zajištěny do sedmi let od jejího vzniku“.

Podle ustanovení § 16 odst. 2 písm. e) lesního zákona obsahuje rozhodnutí o odnětí pozemků plnění funkcí lesa nebo o omezení využívání pozemků pro plnění funkcí lesa také při odnětí u rozsáhlejšího záměru lhůty postupného odlesnění odňatých ploch tak, aby tyto plochy byly využity k plnění funkcí lesa až do doby jejich skutečného použití pro jiné účely. Z obsahu žádosti je patrné, že dotčené části PUPFL byli již odňaty z plnění funkcí lesa do 31. 12. 2020, tedy d facta se jedná o navazující odnětí, proto krajský úřad nestanovil postupné odlesňování odňatých ploch.

Ke stanovené době trvání odnětí krajský úřad dodává, že žadatel navrhoval počátek doby trvání odnětí od 1. 1. 2021. Dle § 74 odst. 1 správního řádu *rozhodnutí je vykonatelné nabytím právní moci nebo pozdějším dnem, který je v jeho výrokové části uveden*. Jelikož vykonatelnost správního rozhodnutí nelze stanovit zpětně, bylo krajským úřadem rozhodnuto o počátku odnětí v nejbližší možné době, kterou je nabytí právní moci tohoto rozhodnutí.

Krajskému úřadu v době vydání tohoto rozhodnutí nebylo známo nic, co by odůvodňovalo stanovení dalších podmínek, které by byly uvedeny ve vyjádření příslušných orgánů státní správy, nebo podmínek, které by byly nutné v zájmu ochrany pozemků určených k plnění funkcí lesa, lesních porostů nebo zařízení sloužících hospodaření v lese.

Podle § 17 odst. 1 lesního zákona žadatel, jemuž bylo povoleno trvalé nebo dočasné odnětí pozemků plnění funkcí lesa, je povinen zaplatit poplatek za toto odnětí. Výši tohoto poplatku stanoví podle přílohy k lesnímu zákonu orgán státní správy lesů v rozhodnutí o odnětí.

Při výpočtu poplatku za dočasné odnětí lesních pozemků se vychází z průměrné roční potenciální produkce lesů v České republice, která je dlouhodobě neměnná a dosahuje výše 6,3 m³/ha. Dále se vychází z průměrné ceny dřeva na odvozním místě v Kč za m³, která se stanoví z dosažených realizačních cen po odečtení nákladů na výrobu a přiblížení na odvozní místo a vyhlašuje ji každoročně Ministerstvo zemědělství dle § 49 odst. 3 písm. f) lesního zákona, kdy pro rok 2021 je stanovena ve výši ████████ Kč/m³. Vychází se rovněž z faktoru ekologické váhy lesa, v předmětné věci je tento faktor 1,4 pro lesy hospodářské. Tyto uvedené hodnoty se násobí, ████████ a výsledek je roční výši poplatku za odnětí za 1 ha, tj. 3730,86. Při výměře dočasným odnětím dotčených lesních pozemků v hektarech, tj. 24,7764 ha, činí roční výše poplatku celkem ████████ - Kč; vypočteno ████████ Podle § 18 odst. 1 věty třetí lesního zákona platí, že v případě, že se odnětí uskuteční nebo bude ukončeno v průběhu kalendářního roku, stanoví se poplatek ve výši jedné dvanáctiny roční částky poplatku za každý, i započatý měsíc, tj. ████████ Kč.



Přímo z ustanovení § 18 odst. 1 lesního zákona vyplývá, a nerozhoduje se tedy o tom tímto rozhodnutím, že poplatek za dočasné odnětí se platí každoročně podle sazby stanovené pro první poplatek, a to vždy nejpozději do konce kalendářního roku, v němž odnětí trvá. V případě, že se odnětí uskuteční nebo bude ukončeno v průběhu kalendářního roku, stanoví se poplatek ve výši jedné dvanáctiny roční částky poplatku za každý, i započatý měsíc.

Podle § 17 odst. 5 lesního zákona z poplatku připadá 40 % obci, v jejímž katastrálním území došlo k odnětí, a 60 % Státnímu fondu životního prostředí České republiky.

S ohledem na vše uvedené krajský úřad rozhodl tak, jak je uvedeno ve výrokové části tohoto rozhodnutí.

Poučení

Proti tomuto rozhodnutí lze podat odvolání podle § 81 a následujících správního řádu. Odvolání se podává k Ministerstvu zemědělství podáním učiněným u zdejšího krajského úřadu, a to ve lhůtě dle § 83 odst. 1 správního řádu, tedy do 15 dnů ode dne doručení tohoto rozhodnutí. Odvolání musí mít náležitosti uvedené v § 37 odst. 2 správního řádu a musí obsahovat údaje o tom, proti kterému rozhodnutí směřuje, v jakém rozsahu ho napadá a v čem je spatřován rozpor s právními předpisy nebo nesprávnost rozhodnutí nebo řízení, jež mu předcházelo. Odvolání se podává v počtu 2 stejnopisů. Včas podané a přípustné odvolání proti rozhodnutí má podle § 85 odst. 1 správního řádu odkladný účinek. Odvolání jen proti odůvodnění rozhodnutí je nepřipustné.

Příloha

1x dle výrokové části tohoto rozhodnutí.

Rozdělovník

Účastníci řízení podle § 27 odst. 1 písm. a) správního řádu:


KAMENOLOMY ČR s.r.o., IČO 49452011, se sídlem Polanecká 849, 721 00 Ostrava – Svinov

Lesy České republiky, s.p., IČO 42196451, se sídlem Přemyslova 1106/19, 500 08 Hradec Králové – Nový Hradec Králové, Lesní správa Opava, se sídlem Stará silnice 187/4, 746 01 Opava


Na vědomí (po nabytí právní moci):

Celní úřad pro Moravskoslezský kraj, se sídlem nám. Svatopluka Čecha 547/8, 702 00 Ostrava - Přívoz





Přehled předmětných pozemků a odnětí pozemků určených k plnění funkcí lesa





OBVODNÍ BÁŇSKÝ ÚŘAD V OSTRAVĚ

Veleslavínova 18, P.O. BOX 103, 728 03 Ostrava – Mor. Ostrava

VÁŠ DOPIS / ZE DNE

NAŠE ZNAČKA

S 0332/2009-7-465/Ing.Ka/Ca

VYŘIZUJE / LINKA

OSTRAVA

22. 1. 2010

Potvrzení o převidování dobývacího prostoru Bohuslavice, evidenční č. 7 1050

Obvodní báňský úřad v Ostravě bere na vědomí ohlášení převodu dobývacího prostoru

Bohuslavice, evidenční č. 7 1050

a potvrzuje zaevidování jeho převodu z předávající organizace

**Štěrkovny spol. s r.o. Dolní Benešov IČ: 471 50 335
se sídlem Ostrava - Svinov, Polanecká 849, PSČ 721 08**

jako převodce na přejímající organizaci

**KAMENOLOMY ČR s.r.o. IČ: 494 52 011
se sídlem Ostrava – Svinov, Polanecká 849, PSČ 721 08**

jako nabyvatele v souladu s ustanovením § 27 odst. 7 zákona č. 44/1988 Sb., o ochraně a využití nerostného bohatství (horní zákon), ve znění pozdějších předpisů.

Podle oznámení o převedení dobývacího prostoru Bohuslavice, evidenční č. 7 1050 žadatele Štěrkovny spol. s r.o. Dolní Benešov, IČ: 471 50 335, se sídlem Ostrava – Svinov, Polanecká 849, PSČ 721 08, doložené stejnopisem Smlouvy o převodu dobývacího prostoru Bohuslavice, evidenční č. 7 1050 v katastrálním území Bohuslavice u Hlučína, Závada u Hlučína a Vřesina u Opavy (dále jen „smlouva“), stvrzené převodcem i nabyvatelem dne 9. 11. 2009, přebírá organizace KAMENOLOMY ČR s.r.o., IČ: 494 52 011, se sídlem Ostrava – Svinov, Polanecká 849, PSČ 721 08 práva a povinnosti uvedené v odst. I až VII smlouvy, která se stala účinnou dne 1. 1. 2010.

TELEFON
596 100 200
596 100 211

BANKOVNÍ SPOJENÍ
ČNB Praha
č.ú. 4021-001/0710

IČ
00025 844

FAX
596 100 205

E- mail
podatelna@obu-ostrava.cz
podatelna-obu-ostrava@cbusbs.cz


Předložením oznámení o převedení dobývacího prostoru Bohuslavice, evidenční č. 7 1050 na jinou organizaci Obvodnímu báňskému úřadu v Ostravě je splněna podmínka stanovená v rozhodnutí o udělení předchozího souhlasu k převodu předmětného dobývacího prostoru.

Podkladem převodu je:

1. Oznámení o převedení dobývacího prostoru Bohuslavice, evidenční č. 7 1050 z organizace Štěrkovny spol. s r.o. Dolní Benešov, IČ: 471 50 335, se sídlem Ostrava – Svinov, Polanecká 849, PSČ 721 08 na organizaci KAMENOLOMY ČR s.r.o., IČ: 494 52 011, se sídlem Ostrava – Svinov, Polanecká 849, PSČ 721 08.
2. Stejnopis smlouvy o převodu DP Bohuslavice, evidenční č. 7 1050 ze dne 9. 11. 2009, účinné dnem 1. 1. 2010.
3. Rozhodnutí Obvodního báňského úřadu v Ostravě ze dne 18. 12. 2009, sp. zn. S 0332/2009-5-465/Ing.Ka/Ca o udělení předchozího souhlasu k převodu dobývacího prostoru Bohuslavice, evidenční č. 7 1050, které nabylo právní moci dne 15. 1. 2010.

Tímto organizace KAMENOLOMY ČR s.r.o., IČ: 494 52 011, se sídlem Ostrava – Svinov, Polanecká 849, PSČ 721 08, přejímá veškeré povinnosti vyplývající ze zákona č. 44/1988 Sb., (horní zákon), ve znění pozdějších předpisů, k tomuto dobývacímu prostoru.

Důvodem převidování předmětného dobývacího prostoru je rozhodnutí převádějící organizace nevyužívat dobývací prostor Bohuslavice, evidenční č. 7 1050 k hornické ani k jakékoliv jiné činnosti.





OBVODNÍ BÁŇSKÝ ÚŘAD V OSTRAVĚ

Veleslavínova 18, P.O. BOX 103, 728 03 Ostrava – Mor. Ostrava

VÁŠ DOPIS / ZE DNE

NAŠE ZNAČKA

S 0339/2009-7-465/Ing.Ka/Ca

VYŘIZUJE / LINKA

OSTRAVA

22. 1. 2010

Potvrzení o převidování dobývacího prostoru Vřesina, evidenční č. 7 0924

Obvodní báňský úřad v Ostravě bere na vědomí ohlášení převodu dobývacího prostoru

Vřesina, evidenční č. 7 0924

a potvrzuje zaevidování jeho převodu z předávající organizace

**Štěrkovny spol. s r.o. Dolní Benešov IČ: 471 50 335
se sídlem Ostrava - Svinov, Polanecká 849, PSČ 721 08**

jako převodce na přejímající organizaci

**KAMENOLOMY ČR s.r.o. IČ: 494 52 011
se sídlem Ostrava – Svinov, Polanecká 849, PSČ 721 08**

jako nabyvatele v souladu s ustanovením § 27 odst. 7 zákona č. 44/1988 Sb., o ochraně a využití nerostného bohatství (horní zákon), ve znění pozdějších předpisů.

Podle oznámení o převedení dobývacího prostoru Vřesina, evidenční č. 7 0924 žadatele Štěrkovny spol. s r.o. Dolní Benešov, IČ: 471 50 335, se sídlem Ostrava – Svinov, Polanecká 849, PSČ 721 08, doložené stejnopisem Smlouvy o převodu dobývacího prostoru Vřesina, evidenční č. 7 0924 v katastrálním území Bohuslavice u Hlučína, Závada u Hlučína a Vřesina u Opavy (dále jen „smlouva“), stvrzené převodcem i nabyvatelem dne 9. 11. 2009, přebírá organizace KAMENOLOMY ČR s.r.o., IČ: 494 52 011, se sídlem Ostrava – Svinov, Polanecká 849, PSČ 721 08 práva a povinnosti uvedené v odst. I až VII smlouvy, která se stala účinnou dne 1. 1. 2010.

TELEFON
596 100 200
596 100 211

BANKOVNÍ SPOJENÍ
ČNB Praha
č.ú. 4021-001/0710

IČ
00025 844

FAX
596 100 205

E- mail
podatelna@obu-ostrava.cz
podatelna-obu-ostrava@cbusbs.cz


Předložením oznámení o převedení dobývacího prostoru Vřesina, evidenční č. 7 0924 na jinou organizaci Obvodnímu báňskému úřadu v Ostravě je splněna podmínka stanovená v rozhodnutí o udělení předchozího souhlasu k převodu předmětného dobývacího prostoru.

Podkladem převodu je:

1. Oznámení o převedení dobývacího prostoru Vřesina, evidenční č. 7 0924 z organizace Štěrkovny spol. s r.o. Dolní Benešov, IČ: 471 50 335, se sídlem Ostrava – Svinov, Polanecká 849, PSČ 721 08 na organizaci KAMENOLOMY ČR s.r.o., IČ: 494 52 011, se sídlem Ostrava – Svinov, Polanecká 849, PSČ 721 08.
2. Stejnopis smlouvy o převodu DP Vřesina, evidenční č. 7 0924 ze dne 9. 11. 2009, účinné dnem 1. 1. 2010.
3. Rozhodnutí Obvodního báňského úřadu v Ostravě ze dne 16. 12. 2009, sp. zn. S 0339/2009-5-465/Ing.Ka/Ca o udělení předchozího souhlasu k převodu dobývacího prostoru Vřesina, evidenční č. 7 0924, které nabylo právní moci dne 16. 1. 2010.

Tímto organizace KAMENOLOMY ČR s.r.o., IČ: 494 52 011, se sídlem Ostrava – Svinov, Polanecká 849, PSČ 721 08, přejímá veškeré povinnosti vyplývající ze zákona č. 44/1988 Sb., (horní zákon), ve znění pozdějších předpisů, k tomuto dobývacímu prostoru.

Důvodem převidování předmětného dobývacího prostoru je rozhodnutí převádějící organizace nevyužívat dobývací prostor Vřesina, evidenční č. 7 0924 k hornické ani k jakékoliv jiné činnosti.



Československý kamenoprůmysl
generální ředitelství, Praha

R o z h o d n u t í

č. DP - 9346/88

ze dne 3.2.1988

Generální ředitelství Čs. kamenoprůmyslu, jako orgán pověřený rozhodnutím Ministerstva stavebnictví, stanoví na návrh národního podniku Štěrkovny a pískovny Olomouc č.j. 9422/235/196 ze dne 15.12.1987 a na základě výsledku místního komisionálního jednání ze dne 13.1.1988, ve smyslu § 21, odst. 2 zák. č.41/1957 Sb. v dohodě s Českým báňským úřadem v Praze národnímu podniku Štěrkovny a pískovny Olomouc tento dobývací prostor:

1. Název dobývacího prostoru : B o h u s l a v i c e
Plošný rozsah : 89 ha 55 a 15 m²

Hranice dobývacího prostoru na povrchu jsou tvořeny stranami nepravidelného 17tiúhelníka s vrcholy, určenými souřadnicemi udanými v platném souřadnicovém systému Křovákově.

Vrchol	Xm	Ym
A	1 089 630,00	477 145,25
B	1 089 760,25	477 311,50
C	1 089 792,75	477 541,00
D	1 089 851,50	477 887,00
E	1 089 772,00	477 900,00
F	1 089 827,75	478 221,50
G	1 089 868,75	478 449,25
H	1 089 622,00	478 493,25
I	1 089 365,00	478 539,50
J	1 089 053,50	478 593,75
K	1 089 085,00	478 253,50
Fx	1 088 945,52	477 834,05

Vrchol	Xm	Ym
Cxx	1 088 909,75	477 698,10
Bxx	1 089 176,76	477 648,53
Axx	1 089 403,80	477 609,75
Kxx	1 089 363,36	477 386,91
Jxx	1 089 329,76	477 204,00

Prostorové hranice dobývacího prostoru pod povrchem jsou určeny svislými rovinami, vedenými povrchovými hranicemi.

Dobývací prostor se rozkládá na katastrálním území: Bohuslavice, Vřesina, Závada - okres Opava, kraj Severomoravský.

2. Dobývací prostor se stanoví pro dobývání ložiska maltářských písků.

Na celkové zásoby ve výši 11,942.000 m³ suroviny, byl vydán výměr KKZ č.j. 774-05/37-86 ze dne 4.12.1986, z nichž v hranicích DP Bohuslavice se nachází 8,756.710 m³ těžitelných zásob.

3. Omezení dobývání nebo zvláštní technické podmínky pro jeho provádění v místech uvedených v § 5, odst. 4 Vyh1.č.260/1957 Ú.1.:

- 1) ~~Těžební báze se stanovuje na kotu 255,0 m n.m., t.j. cca 1 m nad průměrnou hladinou podzemní vody, kolísající v závislosti na srážkách. Těžbou nesmí být dotčen režim podzemních vod a ovlivněny domovní studně v okolí.~~
- 2) Těžební postupy musí v POPD respektovat požadavky Státních lesů, t.j. v první etapě vytěžit část DP severně od prodloužené linie dané spojnicí vrcholových bodů Jxx, Kxx, Axx, v druhé etapě těžit část jižně od uvedené čáry.
- 3) Zemědělská půda v hranicích DP nebude těžbou dotčena.
- 4) U linky vysokého napětí 22 kV musí být zachováno ochranné pásmo v šířce 10 m na každou stranu od krajního vodiče nebo bude linka přeložena. O přeložce je nutno předložit doklad nejpozději při projednávání POPD.

- 5) POPD musí být zpracován tak, aby respektoval všechny podmínky stanovené Krajskou vojenskou ubytovací a stavební správou v Olomouci v dopise zn. 54671-2/87-Úp z 10.4.1987, přiloženém k návrhu dobývacího prostoru.

Řešení přepravní trasy vytěženého materiálu nepodléhá řízení o stanovení DP podle zák. č.41/57 Sb. a bude předmětem zvláštního projednání.

4. Odůvodnění a poučení o opravném prostředku:

Stanovení DP se provádí pro vydobytí zásob zjištěných průzkumem. Jsou splněny všechny podmínky Horního zákona na úplné a racionální využití ložiska, jehož surovina je nezbytná pro rozvoj národního hospodářství. Stanovením DP-Bohuslavice se rozšiřuje surovinová základna n.p. ŠP Olomouc a je náhradou za dotěžovaný DP-Vřesina.

Proti tomuto rozhodnutí je možno podat odvolání k Ministerstvu stavebnictví ČSR cestou GR Čs. kamenoprůmyslu do 15 dnů ode dne doručení.

Razítko a podpis
pověřeného orgánu

ČESKOSLOVENSKÁ
REPUBLIKA
MINISTERSTVO
STAVEBNICTVÍ
Č. 49
PRAHA 5

7 1050
V Praze dne 3.2.1988

Rozdělovník:

- 1) GR ČSK Praha
- 2) ČBÚ Praha
- 3) OBÚ Ostrava
- 4) KNV Ostrava
- 5) ŠP Olomouc
- 6) ONV Opava
- 7) MNV Dolní Benešov
- 8) TAZÚS Praha
- 9) ČGÚ Praha



Ústřední hospodářský orgán: Ministerstvo stavebnictví ČSR

Orgán pověřený: Čs. kamenoprůmysl, generální ředitelství

Rozhodnutí

DP-243/79

..... jakožto ústřední hospodářský orgán

Generální ředitelství, Čs. kamenoprůmysl jako orgán pověřený

rozhodnutím ze dne 26.10.1979 zn. DP-243/79

k návrhu těžebního národního podniku Štěrkovny a pískovny Olomouc

ze dne 17.9.1979 zn. 935/254/79 a na základě

výsledku místního komisionálního projednání ze dne 17.10.1979

stanoví ve smyslu § 21 odst. 2 zákona č. 41/1957 Sb. v dohodě s Ústředním báňským úřadem

v Praze těžebnímu národnímu podniku Štěrkovny a pískovny Olomouc

tento dobývací prostor: V ř e s i n a

1. Název dobývacího prostoru: V Ř E S I N A

Plošný rozsah: 30 ha 71 a 33 m2

Hranice dobývacího prostoru na povrchu jsou tvořeny stranami nepravidelného 11

jedenácti úhelníků s vrcholy určenými souřadnicemi udanými v platném souřadnicovém systému (Křiváková - Gouss - Krügerově):

Vrchol	X	Souřadnice:	Y
<u>A</u>	<u>1 089 403,80</u>		<u>477 609,75</u>
<u>B</u>	<u>1 089 176,76</u>		<u>477 648,53</u>
<u>C</u>	<u>1 088 909,75</u>		<u>477 698,10</u>
<u>D</u>	<u>1 088 681,89</u>		<u>477 185,06</u>
<u>E</u>	<u>1 088 681,98</u>		<u>477 121,14</u>
<u>F</u>	<u>1 088 949,20</u>		<u>477 035,10</u>
<u>G</u>	<u>1 088 974,40</u>		<u>477 105,55</u>

H	1 089 237,60	477 035,30
I	1 089 264,73	477 223,81
J	1 089 329,76	477 204,00
K	1 089 363,36	477 386,91

Prostorové hranice dobývacího prostoru pod povrchem jsou určeny svislými rovinami vedenými povrchovými hranicemi.

Dobývací prostor se rozkládá na katastrálním území

obce: Vřesina okres: Opava kraj: severomoravský
Bohuslavice " " "
Závada " " "

2. Dobývací prostor se stanoví pro dobývání: písků a písčostěrku

V dobývacím prostoru ~~byla~~ (nebyla) zjištěna průmyslově dobývatelná ložiska dalších
nerostných surovin

Zásoby 3 999 910 m³ zahrnuté do dobývacího prostoru
 vyčísleny operativním výpočtem v průzkumu r. 1977-1979
 byly ~~schváleny KKZ v měřem č. 1~~ ze dne

3. Omezení dobývání nebo zvláštní technické podmínky pro jeho provádění v místech uvedených
 v § 5 odstavce 4 vyhl. č. 260/1957 U. I.

Těžební base se stanovuje úrovní 255,0 m.n.m. t.j.
nad hladinu podzemních vod, aby byla zajištěna ochrana
vody v okolních studních.

Razítko a podpis ústř. hosp. orgánu:

Generální ředitel

Rozdělovník : GR ČSK ŠP Olomouc
 ČBÚ Praha ONV Opava
 OBÚ Ostrava MSV Praha
 KNV Ostrava

12. XI. 79

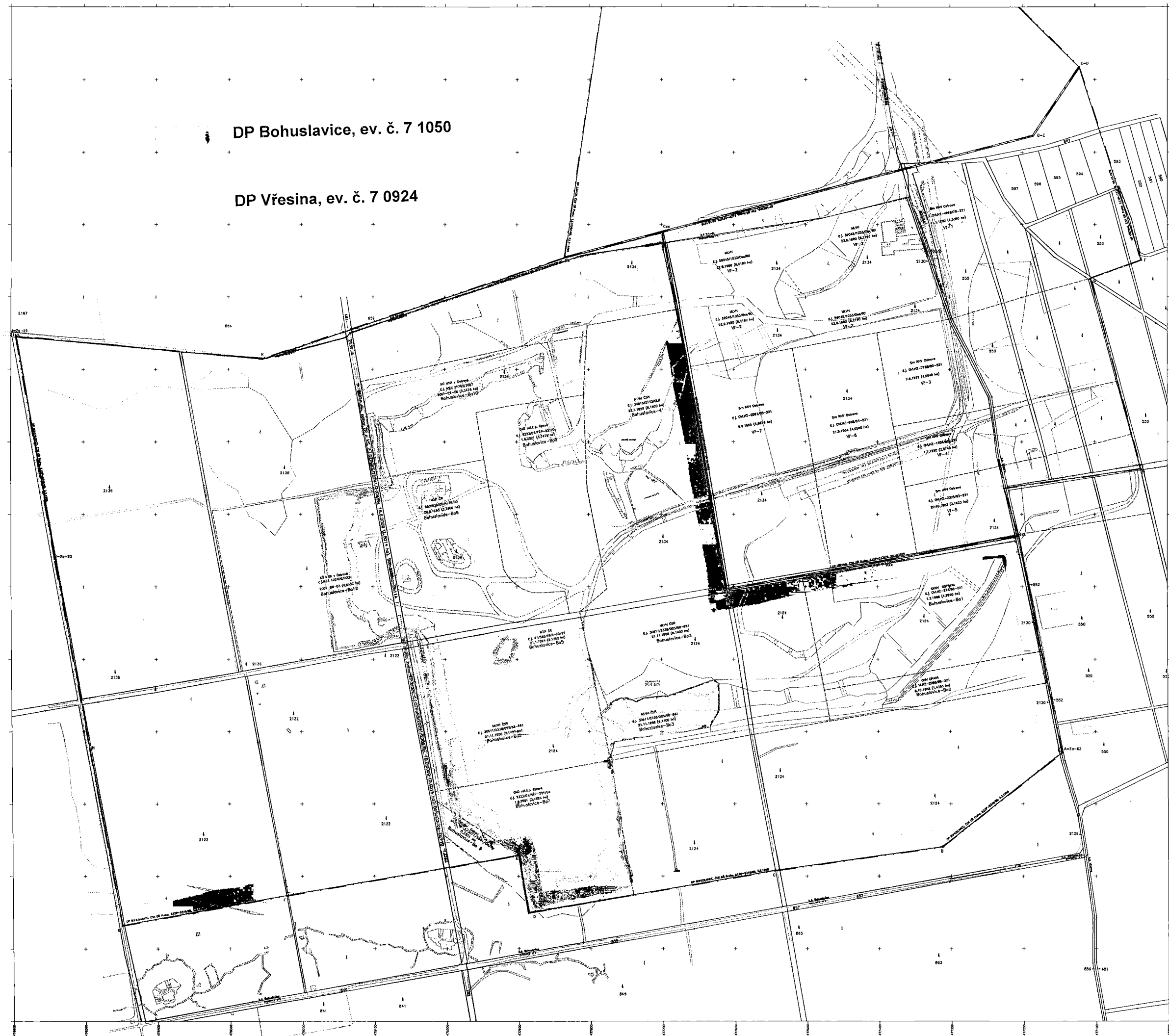
64154/49

Souhlasí se

Náměstek předsedy

DP Bohuslavice, ev. č. 7 1050

DP Vřesina, ev. č. 7 0924




Souřadnicový systém JTSK
Výškový systém Bpv
KLAD LISTŮ: Opatva 1-4, 0-4
1:411 1:412 1:413 1:414 1:415
1:416 1:417 1:418 1:419 1:420

ŤEŽENÝ NEROSTI: písk
DOBÝVACÍ METODA: strojní
ORGANIZACE: KAMENOLŮBY ČR s.r.o.
LOŽIŠKO : Bohuslavice-Závody (3017901)
DOBÝVACÍ PROSTORY :
VŘESINA (70924)
BOHUSLAVICE (71050)

VYSVĚTLIVKY:
663/6 hranice parcel MN
Bo hranice vřesiny pozemků
PLOCHA AKTIVNÍ
PLOCHA NEAKTIVNÍ
ZASTAVĚNÁ TĚŽBA

OBVODNÍ BĀŇSKÝ ŪŘAD

728 03 OSTRAVA 1, Veleslavínova 18, pošt. schr. 103



Štěrkovny a pískovny
národní podnik
náměstí Republiky č. 3
O l o m o u c

V odpovědi na toto rozhodnutí (opatření) uveďte vždy
předější čís. jednací, pod kterým bylo vydáno

VĀŠ DOPIS ZNAČKY / ZE DNE
9422/Lu/88-121/87
VEČ 6. 5. 1988

NAŠE ZNAČKA
5187/1988-510/[redacted]

VYŘIZUJE / LINKA
[redacted]

OSTRAVA
30. 6. 1988

Schválení plánu otvírky, přípravy a dobývání pro provozovnu
Závada v okrese Opava, n. p. Štěrkovny a pískovny Olomouc,
v dobývacím prostoru Bohuslavice

Př.: 1 složka

S přihlédnutím k výsledku řízení vykonaného zástupcem
Obvodního báňského úřadu v Ostravě dne 29. 6. 1988 a s přihlédnu-
tím k souhlasným stanoviskům jednotlivých účastníků řízení, Obvod-
ní báňský úřad v Ostravě

s c h v a l u j e

podle ustanovení § 35 odst. 1 zákona č. 41/1957 Sb., o využití
nerostného bohatství (horního zákona) a podle ustanovení § 7
odst. 1 vyhlášky Ústředního báňského úřadu v Praze č. 261/1957
Ú. l. ze dne 30. 12. 1957, kterou se vydávají podrobnější předpisy
pro vypracování a schvalování plánu otvírky, přípravy a dobývání,
jakož i plánu zajištění a likvidace hlavních důlních děl a lomů,
předložený plán dobývání pro těžbu písku v dobývacím prostoru
Bohuslavice, pro provozovnu Závada n. p. Štěrkovny a pískovny
Olomouc, za podmínky, že mimo skutečnosti uvedené v podání n. p.
Štěrkovny a pískovny Olomouc zn.: 9422/Lu/88-121/87 ze dne 6. 5.
1988, budou splněna tato další opatření:

- 1) Při postupu těžební stěny musí být dodržena opatření uvedená
v rozhodnutí o stanovení Dobývacího prostoru, zejména v tom:
 - těžební báze se stanovuje na kótu 255 m n. m., tj. cca 1 m
nad průměrnou hladinou spodní vody kolísající v závislosti
na srážkách,
 - těžbou nesmí být dotčen režim podzemních vod a ovlivněny
domovní studně v okolí,

TELEFON
státní: 22 16 88, 22 16 28
OKD-GR: 82-26 84, 26 85

BANKOVNÍ SPOJENÍ

IČO

DĀLNOPIS
místní: 23 29
meziměstský: 05 23 29
volací znak: obu ostrava

TELEGRAMY

- těžební postupy v POPD musí respektovat požadavky Státních lesů, tj. vytěžit v I. etapě část dobývacího prostoru severně od prodloužené linie dané spojnicí vrcholových bodů JXX, KXX, AXX, v druhé etapě těžít jižně od uvedené spojnice,
 - zemědělská půda v hranici dobývacího prostoru nebude těžbou dotčena,
 - u linky vn 22 kV musí být zachováno ochranné pásmo v šířce 10 m na každou stranu od krajního vodiče, nebo bude linka přeložena. O přeložce je nutno předložit doklad nejpozději při projednávání POPD,
 - POPD musí být zpracován tak, aby respektoval všechny podmínky KVSUS Olomouc, uvedené v dopise zn.: 546/71-2/87-U z 10. 4. 1987, příloženém k návrhu dobývacího prostoru.
- 2) Žádost o vynětí příslušných částí pozemků z lesního půdního fondu musí být dávana minimálně s 2letým předstihem tak, aby lesní závod Opava měl časový prostor pro požadované odstranění lesních porostů.
 - 3) Lesní cesta nesmí být bez jeho svolení využívána jinými dopravci a provozovateli.
 - 4) Řešení nové přepravní trasy vytěženého materiálu bude předmětem zvláštního projednávání, které svolá MNV Bohuslavice.
 - 5) Případné změny v přepravě, jakož i vícesměnný provoz je nutno předem projednat s OHS Opava.
 - 6) Těžební organizace zabezpečí ochranu zásob nerostných surovin mimo dobývací prostor ve smyslu zákona č. 44/88 Sb.
 - 7) V dalších fázích využívání ložiska bude ověřena možnost těžby zásob písku, který se nachází pod hladinou spodní vody.
 - 8) Při vlastních dobývacích pracích musí být dodržen předložený plán dobývání a všeobecně platné bezpečnostní a související předpisy, jakož i v úvahu přicházející výnosy ČBÚ Praha a normy ČSN a ON.
 - 9) Platnost schváleného plánu dobývání končí dnem 31. 12. 2004. tj. vytěžením materiálu stanoveného dobývacího prostoru Bohuslavice.



D ů v o d e m tohoto rozhodnutí je, že projednaný a schválený plán dobývání písku v potřebné míře respektuje ochranu veřejných zájmů a zajišťuje v potřebné míře bezpečnost provozu a pracujících.

Podle § 53 a násl. zák. č. 71/1967 Sb. o správním řízení lze proti tomuto rozhodnutí podat odvolání u Obvodního báňského úřadu v Ostravě ve lhůtě 15 dnů ode dne jeho oznámení.

Toto rozhodnutí vložte do sbírky výnosů.

Za provedené schvalovací řízení byl vyněžen správní poplatek ve výši [REDAKCE] Kčs, a to podle vyhlášky č. 162/76 Sb. o správních poplatcích.

Správní poplatek uvedené výše byl uhrazen kolkovou známkou.



Co:

- 1) MIV Bohuslavice
- 2) MIV Dolní Benešov
- 3) OHS Opava
- 4) SmSL, závod Opava
- 5) Sm KIV Ostrava
- 6) ONV, odbor dopravy, Opava
- 7) Štěrkovny a pískovny,
provozovna Závada, okr. Opava



Toto rozhodnutí nabylo
právní moci dne... 19. 1. 2021.....
je vykonatelné dne... 19. 1. 2021.....
Obvodní báňský úřad pro území krajů

OBVODNÍ BÁŇSKÝ ÚŘAD Moravskoslezského a Olomouckého
PRO ÚZEMÍ KRAJŮ MORAVSKOSLEZSKÉHO A OLMOUCKÉHO

Číslo jednací: **SBS 48305/2020/OBÚ-05/3**

Č. oprávnění: **37/2020**

Obvodní báňský úřad pro území krajů Moravskoslezského a Olomouckého na základě žádosti ze dne 4. 12. 2020, vedené dnem 15. 12. 2020 pod č. j. SBS 48305/2020, ve smyslu ustanovení § 5 odst. 2 zákona č. 61/1988 Sb., o hornické činnosti, výbušninách a o státní báňské správě, ve znění pozdějších předpisů (dále jen „zákon č. 61/1988 Sb.“) a ustanovení § 1 odst. 2 a § 3 odst. 1 vyhlášky č. 15/1995 Sb., o oprávnění k hornické činnosti a činnosti prováděné hornickým způsobem, jakož i k projektování objektů a zařízení, které jsou součástí těchto činností, ve znění pozdějších předpisů, vydává toto **rozhodnutí o**

OPRÁVNĚNÍ

k hornické činnosti a činnosti prováděné hornickým způsobem, jakož i k projektování objektů a zařízení, které jsou součástí těchto činností

v rozsahu **§ 2 písm. b), c), d), e), i) a § 3 písm. a), b), c), e), i) zákona č. 61/1988 Sb. pro organizaci:**

Obchodní jméno: **KAMENOLOMY ČR s. r. o.**
sídlo: **Polanecká 849, Svinov, 721 00 Ostrava**
IČ: **494 52 011**

Zodpovědným zástupcem je:

1. Titul, jméno, příjmení: [redacted]
funkce dle vyhl. č. 298/2005 Sb.: **závodní lomu s těžbou 500 tisíc tun**
osvědčení o odb. kvalifikaci čj.: **3568/II/01/162**
vydal: **ČBÚ v Praze**
2. Titul, jméno, příjmení: [redacted]
funkce dle vyhl. č. 298/2005 Sb.: **závodní lomu na lomech s roční těžbou užitkového nerostu vyšší než 500 tisíc tun**
osvědčení o odb. kvalifikaci čj.: **SBS/30741/2012/ČBÚ-22/225**
vydal: **ČBÚ v Praze**
3. Titul, jméno, příjmení: [redacted]
funkce dle vyhl. č. 298/2005 Sb.: **závodní lomu s těžbou nad 500 tisíc tun**
osvědčení o odb. kvalifikaci čj.: **4439/II/04/179**
vydal: **ČBÚ v Praze**

4. [redacted] dat. nar.: [redacted]
[redacted]
funkce dle vyhl. č. 298/2005 Sb.: **závodní lomu na lomech s roční těžbou užitečného nerostu nižší než 500 tisíc tun**
osvědčení o odb. kvalifikaci čj.: **579/99**
vydal: **OBÚ v Plzni**
- Titul, jméno, příjmení: [redacted]
adresa bydliště: [redacted]
funkce dle vyhl. č. 298/2005 Sb.: **závodní lomu na lomech s roční těžbou užitečného nerostu nižší než 500 tisíc tun**
osvědčení o odb. kvalifikaci čj.: **1364/2008/1-415.2/Ing.So/Mc**
vydal: **OBÚ v Ostravě**
6. Titul, jméno, příjmení: [redacted]
[redacted]
funkce dle vyhl. č. 298/2005 Sb.: **závodní lomu na lomech s roční těžbou užitečného nerostu nižší než 500 tisíc tun**
osvědčení o odb. kvalifikaci čj.: **1789/2007-415.2/Ing.Sj/Nb-28**
vydal: **OBÚ v Ostravě**
- Titul, jméno, příjmení: [redacted] dat. na [redacted]
adresa bydliště: [redacted] v
funkce dle vyhl. č. 298/2005 Sb.: **závodní lomu s roční těžbou do 500 kt**
osvědčení o odb. kvalifikaci čj.: **8707/2004-415.2/1/Ing.Ny/An**
vydal: **OBÚ v Ostravě**
- Titul, jméno, příjmení: [redacted]
[redacted]
funkce dle vyhl. č. 298/2005 Sb.: **závodní lomu pro povrchové dobývání kameniva s roční těžbou užitečného nerostu nižší do 500 000 tun na území České republiky**
osvědčení o odb. kvalifikaci čj.: **08-2836/94-415.2**
vydal: **OBÚ v Brně**
- Titul, jméno, příjmení: [redacted]
adresa bydliště: [redacted]
funkce dle vyhl. č. 298/2005 Sb.: **závodní lomu s roční těžbou nižší než 500 tisíc tun**
osvědčení o odb. kvalifikaci čj.: **2210-02/98**
vydal: **OBÚ v Liberci**
10. Titul, jméno, příjmení: [redacted]
adresa bydliště: [redacted]
funkce dle vyhl. č. 298/2005 Sb.: **závodní lomu na lomech s roční těžbou užitečného nerostu nižší než 500 tisíc tun**
osvědčení o odb. kvalifikaci čj.: **8981/2009-415.2/Ing.So/Ca**
vydal: **OBÚ v Ostravě**
11. Titul, jméno, příjmení: [redacted]
[redacted]
funkce dle vyhl. č. 298/2005 Sb.: **závodní lomu na lomech s roční těžbou užitečného nerostu nižší než 500 tisíc tun**
osvědčení o odb. kvalifikaci čj.: **8982/2009-415.2/Ing.So/Ca**
vydal: **OBÚ v Ostravě**

12. Titul, jméno, příjmení:
[redacted]
funkce dle vyhl. č. 298/2005 Sb.
osvědčení o odb. kvalifikaci čj.:
vydal:
13. Titul, jméno, příjmení:
[redacted]
funkce dle vyhl. č. 298/2005 Sb.
osvědčení o odb. kvalifikaci čj.:
vydal:
14. Titul, jméno, příjmení:
[redacted]
funkce dle vyhl. č. 298/2005 Sb.
osvědčení o odb. kvalifikaci čj.:
vydal:
15. Titul, jméno, příjmení:
[redacted]
funkce dle vyhl. č. 298/2005 Sb.
osvědčení o odb. kvalifikaci čj.:
vydal:
16. Titul, jméno, příjmení:
[redacted]
funkce dle vyhl. č. 298/2005 Sb.
osvědčení o odb. kvalifikaci čj.:
vydal:
17. Titul, jméno, příjmení:
[redacted]
funkce dle vyhl. č. 298/2005 Sb.
osvědčení o odb. kvalifikaci čj.:
vydal:
18. Titul, jméno, příjmení:
[redacted]
funkce dle vyhl. č. 298/2005 Sb.
osvědčení o odb. kvalifikaci čj.:
vydal:
19. Titul, jméno, příjmení:
[redacted]
funkce dle vyhl. č. 298/2005 Sb.
osvědčení o odb. kvalifikaci čj.:
vydal:

20. Titul, jméno, příjmení:
adresa bydliště:
funkce dle vyhl. č. 298/2005 Sb.:

osvědčení o odb. kvalifikaci čj.:
vydal:

funkce dle vyhl. č. 298/2005 Sb.:
osvědčení o odb. kvalifikaci čj.:
vydal:

21. Titul, jméno, příjmení:
adresa bydliště:
funkce dle vyhl. č. 298/2005 Sb.:

osvědčení o odb. kvalifikaci čj.:
vydal:

funkce dle vyhl. č. 298/2005 Sb.:
osvědčení o odb. kvalifikaci čj.:
vydal:

funkce dle vyhl. č. 298/2005 Sb.:
osvědčení o odb. kvalifikaci čj.:
vydal:

22. Titul, jméno, příjmení:
adresa bydliště:
funkce dle vyhl. č. 298/2005 Sb.:

osvědčení o odb. kvalifikaci čj.:
vydal:

23. Titul, jméno, příjmení:
adresa bydliště:
funkce dle vyhl. č. 298/2005 Sb.:

osvědčení o odb. kvalifikaci čj.:
vydal:

24. Titul, jméno, příjmení:
[redacted]
funkce dle vyhl. č. 298/2005 Sb.:

osvědčení o odb. kvalifikaci čj.:
vydal:

25. Titul, jméno, příjmení:
[redacted]
funkce dle vyhl. č. 298/2005 Sb.:

osvědčení o odb. kvalifikaci čj.:
vydal:

26. Titul, jméno, příjmení:
[redacted]
funkce dle vyhl. č. 298/2005 Sb.:

osvědčení o odb. kvalifikaci čj.:
vydal:

funkce dle vyhl. č. 298/2005 Sb.:
osvědčení o odb. kvalifikaci č.:
vydal:

27. Titul, jméno, příjmení:
adresa bydliště:
funkce dle vyhl. č. 298/2005 Sb.:

osvědčení o odb. kvalifikaci č.:
vydal:

28. Titul, jméno, příjmení:
funkce dle vyhl. č. 298/2005 Sb.:

osvědčení o odb. kvalifikaci č.:
vydal:

29. Titul, jméno, příjmení:
funkce dle vyhl. č. 298/2005 Sb.:

osvědčení o odb. kvalifikaci č.:
vydal:

30. Titul, jméno, příjmení:
adresa bydliště:
funkce dle vyhl. č. 298/2005 Sb.:

osvědčení o odb. kvalifikaci č.:
vydal:

31. Titul, jméno, příjmení:
funkce dle vyhl. č. 298/2005 Sb.:

osvědčení o odb. kvalifikaci č.:
vydal:

32. Titul, jméno, příjmení:
funkce dle vyhl. č. 298/2005 Sb.:

osvědčení o odb. kvalifikaci č.:
vydal:

funkce dle vyhl. č. 298/2005 Sb.:
osvědčení o odb. kvalifikaci č.:
vydal:

33. Titul, jméno, příjmení:
adresa bydliště:
funkce dle vyhl. č. 298/2005 Sb.:

osvědčení o odb. kvalifikaci č.:
vydal:

funkce dle vyhl. č. 298/2005 Sb.:
osvědčení o odb. kvalifikaci č.:
vydal:

funkce dle vyhl. č. 298/2005 Sb.
osvědčení o odb. kvalifikaci čj.:
vydal:

34. Titul, jméno, příjmení:

funkce dle vyhl. č. 298/2005 Sb.

osvědčení o odb. kvalifikaci čj.:
vydal:

35. Titul, jméno, příjmení:

funkce dle vyhl. č. 298/2005 Sb.

osvědčení o odb. kvalifikaci čj.:
vydal:

36. Titul, jméno, příjmení:

funkce dle vyhl. č. 298/2005 Sb.

osvědčení o odb. kvalifikaci čj.:
vydal:

37. Titul, jméno, příjmení:

funkce dle vyhl. č. 298/2005 Sb.

osvědčení o odb. kvalifikaci čj.:
vydal:

Předmět činnosti:

I. Hornická činnost podle ustanovení § 2 zákona č. 61/1988 Sb., písmeno:

- b) otvírka, příprava a dobývání výhradních ložisek,**
- c) zřizování, zajišťování a likvidace důlních děl a lomů,**
- d) úprava a zušlechťování nerostů prováděné v souvislosti s jejich dobýváním,**
- e) zřizování a provozování odvalů, výsypek a odkališť při činnostech uvedených v písmenech a) až d),**
- i) důlně měřická činnost.**

II. Činnost prováděná hornickým způsobem ustanovení § 3 zákona č. 61/1988 Sb., písmeno:

- a) dobývání ložisek nevyhrazených nerostů, včetně úpravy a zušlechťování nerostů prováděných v souvislosti s jejich dobýváním, a vyhledávání a průzkum ložisek nevyhrazených nerostů prováděné k tomu účelu,**
- b) těžba písků v korytech vodních toků a štěrkopísků plovoucími stroji, včetně úpravy a zušlechťování těchto surovin prováděných v souvislosti s jejich těžbou, s výjimkou odstraňování nánosů při údržbě vodních toků,**
- c) práce k zajištění stability podzemních prostorů (podzemní sanační práce),**
- e) zemní práce prováděné za použití strojů a výbušnin, pokud se na jedné lokalitě přemísťuje více než 100 000 m krychlových horniny, s výjimkou zakládání staveb,**

- i) **podzemní práce spočívající v hloubení důlních jam a studní, v ražení štol a tunelů, jakož i ve vytváření podzemních prostorů o objemu větším než 300 m krychlových horniny.**

III. Projektování objektů a zařízení, které jsou součástí těchto činností.

Oprávnění se vydává na základě žadatelem splněných podmínek podle výše uvedeného zákona.

Odůvodnění:


Obvodní báňský úřad pro území krajů Moravskoslezského a Olomouckého vyhověl v celém rozsahu žádosti žadatele. Oprávnění se vydává na základě žadatelem splněných podmínek zákona č. 61/1988 Sb.

Poučení:

proti tomuto rozhodnutí lze v souladu s ustanovením § 81 a násl. zákona č. 500/2004 Sb., správní řád, ve znění pozdějších předpisů, podat odvolání a to do 15 dnů ode dne jeho oznámení prostřednictvím Obvodního báňského úřadu pro území krajů Moravskoslezského a Olomouckého, Veleslavínova 18, 702 00 Ostrava, Českému báňskému úřadu, Kozí 4, 110 01 Praha 1 – Staré Město.

Lhůta pro odvolání se počítá ode dne následujícího po doručení písemného vyhotovení tohoto rozhodnutí.

V Ostravě, dne: **28. 12. 2020**



pro



Propachtovatel: Lesy České republiky, s.p.
LESNÍ SPRÁVA OPAVA

Přemyslova 1106/19, Nový Hradec Králové, 500 08 Hradec Králové
Stará silnice 4, 746 01 Opava

<https://lesy.cz/>


<https://lsopava.lesy.cz/>

Pachtýř: KAMENOLOMY ČR s.r.o.

Polanecká 849, 721 00 Ostrava-Svinov

PÍSKOVNA: ZÁVADA

DOBÝVACÍ PROSTOR: BOHUSLAVICE / VŘESINA



V H.Králové dne

V Ostravě dne

.....
Schválil za propachtovatele

.....
Schválil za pachtýře: [REDACTED]

.....
Vyhotovil: [REDACTED]

Kontaktní osoba:

LESY ČR [REDACTED]