

SMLOUVA O BUDOUCÍ DAROVACÍ SMLOUVĚ

1) OLOMOUCKÝ KRAJ

se sídlem Olomouc, Hodolany, Jeremenkova 1191/40a, PSČ 779 00

IČO: 60609460, DIČ: CZ60609460

zastoupený Mgr. Hanou Kamasovou, vedoucí odboru majetkového, právního a správních činností Krajského úřadu Olomouckého kraje, na základě pověření hejtmána ze dne 16. 1. 2017

jako budoucí dárce (dále jen „**Olomoucký kraj**“)

a

2) STATUTÁRNÍ MĚSTO OLOMOUC

se sídlem Olomouc, Horní náměstí 583, PSČ 779 00

IČO: 00299308, DIČ: CZ00299308

zastoupené JUDr. Martinem Majorem, MBA, náměstkem primátora

jako budoucí obdarovaný (dále jen „**statutární město Olomouc**“)

uzavřeli níže uvedeného dne, měsíce a roku v souladu s příslušnými ustanoveními občanského zákoníku, v platném znění, tuto

smlouvu o budoucí darovací smlouvě

I.

(1) Olomoucký kraj prohlašuje, že je mimo jiné výlučným vlastníkem pozemků:

- parc. č. 495/1 ostatní plocha o výměře 5 844 m² v katastrálním území Povel, obec Olomouc, zapsaného v katastru nemovitostí u Katastrálního úřadu pro Olomoucký kraj, Katastrálního pracoviště Olomouc, na listu vlastnictví č. 178 pro katastrální území Povel,
- parc. č. 134/14 ostatní plocha o výměře 326 m², parc. č. 601/1 ostatní plocha o výměře 10 351 m², parc. č. 610/3 ostatní plocha o výměře 10 419 m² a parc. č. 663/4 ostatní plocha o výměře 112 m², vše v katastrálním území Nové Sady u Olomouce, obec Olomouc, zapsaných v katastru nemovitostí u Katastrálního úřadu pro Olomoucký kraj, Katastrálního pracoviště Olomouc, na listu vlastnictví č. 4222 pro katastrální území Nové Sady u Olomouce.

(2) Statutární město Olomouc prohlašuje, že je mimo jiné výlučným vlastníkem pozemků parc. č. 134/3 ostatní plocha o výměře 42 m², parc. č. 134/6 ostatní plocha o výměře 343 m², parc. č. 589/2 ostatní plocha o výměře 3 639 m², parc. č. 589/5 ostatní plocha o výměře 4 253 m², parc. č. 589/7 ostatní plocha o výměře 214 m², parc. č. 590/1 ostatní plocha o výměře 3 660 m², parc. č. 610/7 ostatní plocha o výměře 25 m² a parc. č. 663/2 ostatní plocha o výměře 673 m², vše v katastrálním území Nové Sady u Olomouce, obec Olomouc, zapsaných v katastru nemovitostí u Katastrálního úřadu pro Olomoucký kraj, Katastrálního pracoviště Olomouc, na listu vlastnictví č. 10001 pro katastrální území Nové Sady u Olomouce.

(3) Pozemky uvedené v čl. I. odst. 1 této smlouvy jsou v hospodaření Správy silnic Olomouckého kraje, příspěvkové organizace, se sídlem Olomouc, Hodolany, Lipenská 753/120, PSČ 779 00, IČO: 70960399 (dále jen „příspěvková organizace“), jejímž zřizovatelem je budoucí dárce.

(4) Části pozemků uvedených v čl. I. odst. 1 a odst. 2 této smlouvy budou dotčeny investiční akcí „Bezbariérová trasa Dolní Novosadská“, jejímž investorem je statutární město Olomouc (dále jen „stavba“).

II.

(1) Olomoucký kraj a statutární město Olomouc se zavazují spolu uzavřít nejpozději do jednoho roku ode dne vydání kolaudačního souhlasu, kterým bude stavba kolaudována, darovací smlouvu, jejímž předmětem bude darování částí pozemku parc. č. 495/1 ostatní plocha o výměře cca 8 m² v katastrálním území Povel, obec Olomouc a částí pozemků parc. č. 134/14 ostatní plocha o celkové výměře cca 21 m², parc. č. 601/1 ostatní plocha o celkové výměře cca 54 m², parc. č. 610/3 ostatní plocha o celkové výměře cca 133 m² a parc. č. 663/4 ostatní plocha o výměře cca 42 m², vše v katastrálním území Nové Sady u Olomouce, obec Olomouc (dále jen „předmět budoucího převodu1“) z vlastnictví Olomouckého kraje do vlastnictví statutárního města Olomouc za podmínek podle této smlouvy.

(2) Olomoucký kraj a statutární město Olomouc se zavazují spolu uzavřít nejpozději do jednoho roku ode dne vydání kolaudačního souhlasu, kterým bude stavba kolaudována, darovací smlouvu, jejímž předmětem bude darování částí pozemků parc. č. 134/3 ostatní plocha o výměře cca 2 m², parc. č. 134/6 ostatní plocha o výměře cca 19 m², parc. č. 589/2 ostatní plocha o celkové výměře cca 16 m², parc. č. 589/5 ostatní plocha o výměře cca 40 m², parc. č. 589/7 ostatní plocha o výměře cca 25 m², parc. č. 590/1 ostatní plocha o výměře cca 11 m², parc. č. 610/7 ostatní plocha o výměře cca 14 m² a parc. č. 663/2 ostatní plocha o výměře cca 13 m², vše v katastrálním území Nové Sady u Olomouce, obec Olomouc (dále jen „předmět budoucího převodu2“) z vlastnictví statutárního města Olomouc do vlastnictví Olomouckého kraje za podmínek podle této smlouvy.

(3) Předměty budoucích převodů jsou vyznačeny na situačních snímcích, které jsou nedílnou součástí této smlouvy. Po dokončení stavby budou předměty budoucích převodů ve shodě s uvedenými situačními snímky vymezeny geometrickými plány pro rozdělení pozemků.

(4) Geometrické plány dle čl. II. odst. 3 této smlouvy obstará na své náklady statutární město Olomouc. Statutární město Olomouc je povinno přizvat k zaměření příspěvkovou organizaci a následně návrhy geometrických plánů předložit příspěvkové organizaci k odsouhlasení, a to ještě před jejich podáním na katastrální úřad k ověření.

(5) Olomoucký kraj prohlašuje a statutární město Olomouc je srozuměno, že k pozemku parc. č. 495/1 v katastrálním území Povel, obec Olomouc jsou zřízena věčná břemena, jak jsou uvedena na listu vlastnictví č. 178 pro katastrální území Povel a že k pozemku parc. č. 601/1 v katastrálním území Nové Sady u Olomouce, obec Olomouc je zřízeno věčné břemeno, jak je uvedeno na listu vlastnictví č. 4222 pro katastrální území Nové Sady u Olomouce. Statutární město Olomouc se zavazuje, že při realizaci stavby neohrozí výkon práv plynoucích ze zřízených věčných břemen.

III.

(1) Statutární město Olomouc se zavazuje, že do šesti měsíců ode dne vydání kolaudačního souhlasu, kterým bude stavba kolaudována, písemně vyzve Olomoucký kraj k uzavření darovací smlouvy. Součástí této výzvy budou minimálně ve dvou vyhotoveních

přiložené originály nebo úředně ověřené kopie geometrických plánů potvrzeného příslušným katastrálním úřadem.

(2) Návrh darovací smlouvy dle čl. II. odst. 1 a odst. 2 této smlouvy, který bude v souladu s ustanoveními této smlouvy, a příslušný návrh na vklad vlastnického práva do katastru nemovitostí se zavazuje zpracovat Olomoucký kraj.

IV.

(1) Olomoucký kraj prohlašuje, že záměr bezúplatně převést předmět budoucího převodu¹ byl zveřejněn na úřední desce Krajského úřadu Olomouckého kraje a jeho webových stránkách od 1. 12. 2021 do 3. 1. 2022 a že uzavření této smlouvy bylo schváleno usnesením Zastupitelstva Olomouckého kraje č. UZ/8/24/2022 ze dne 14. 2. 2022.

(2) Statutární město Olomouc prohlašuje, že záměr bezúplatně převést předmět budoucího převodu² byl zveřejněn na úřední desce Magistrátu města Olomouc a jeho webových stránkách od 26. 1. 2022 do 15. 2. 2022 a že uzavření této smlouvy bylo schváleno usnesením Zastupitelstva města Olomouc č. 9 ze dne 7. 3. 2022.

V.

(1) Uzavřením této smlouvy Olomoucký kraj mimo jiné opravňuje statutární město Olomouc umístit a provést stavbu na předmětu budoucího převodu¹ v souladu s projektovou dokumentací stavby zpracovanou společností DS+GEOprojekt, IČO: 45186677, se sídlem Olomouc, Hejčín, Na Šibeníku 227/42, PSČ 779 00 a vyjadřuje svůj souhlas s užíváním předmětu budoucího převodu¹ za účelem realizace stavby, a to po celou dobu její realizace.

VI.

(1) Smluvní strany se dohodly, že v darovací smlouvě bude sjednáno, že smluvní strany nabydou vlastnické právo k předmětům budoucích převodů podle darovací smlouvy vkladem vlastnického práva do katastru nemovitostí u Katastrálního úřadu pro Olomoucký kraj, Katastrálního pracoviště Olomouc, s právními účinky k okamžiku podání návrhu na vklad.

(2) Smluvní strany se dohodly, že v darovací smlouvě bude sjednáno, že návrh na vklad vlastnického práva do katastru nemovitostí podle darovací smlouvy podá Olomoucký kraj za potřebné součinnosti statutárního města Olomouc.

(3) Smluvní strany se dohodly, že v darovací smlouvě bude sjednáno, že smluvní strany uhradí náklady spojené s převodem vlastnického práva, vyjma nákladů na zajištění geometrických plánů, které se řídí čl. II odst. 4 této smlouvy, a správní poplatek ve formě kolkové známky spojený s návrhem na vklad vlastnického práva do katastru nemovitostí rovným dílem.

VII.

(1) Smluvní strany prohlašují, že souhlasí s případným zveřejněním textu této smlouvy.

(2) Smlouva bude zveřejněna v registru smluv dle zákona č. 340/2015 Sb., o zvláštních podmínkách účinnosti některých smluv, uveřejňování těchto smluv a o registru smluv (zákon o registru smluv), ve znění pozdějších předpisů. Uveřejnění této smlouvy v registru smluv zajistí Olomoucký kraj.

(3) Budoucí povinný bere na vědomí, že obsah této smlouvy včetně všech dodatků může být poskytnut žadateli v režimu zákona č. 106/1999 Sb., o svobodném přístupu k informacím, ve znění pozdějších předpisů.

(4) Smluvní strany prohlašují, že skutečnosti uvedené v této smlouvě nepovažují za obchodní tajemství ve smyslu § 504 zákona č. 89/2012 Sb., občanský zákoník, ve znění pozdějších předpisů.

(5) Smluvní strany prohlašují, že si tuto smlouvu řádně přečetly, že jejímu obsahu v celém rozsahu porozuměly, že s jejím obsahem souhlasí a že ji uzavírají ze své pravé, vážné a svobodné vůle, nikoliv v tísní za nápadně nevýhodných podmínek, a na důkaz toho ji podepisují.

(6) Tato smlouva je sepsána ve čtyřech vyhotoveních, z nichž každé má platnost originálu, přičemž Olomoucký kraj obdrží dvě vyhotovení a statutární město Olomouc obdrží rovněž dvě vyhotovení.

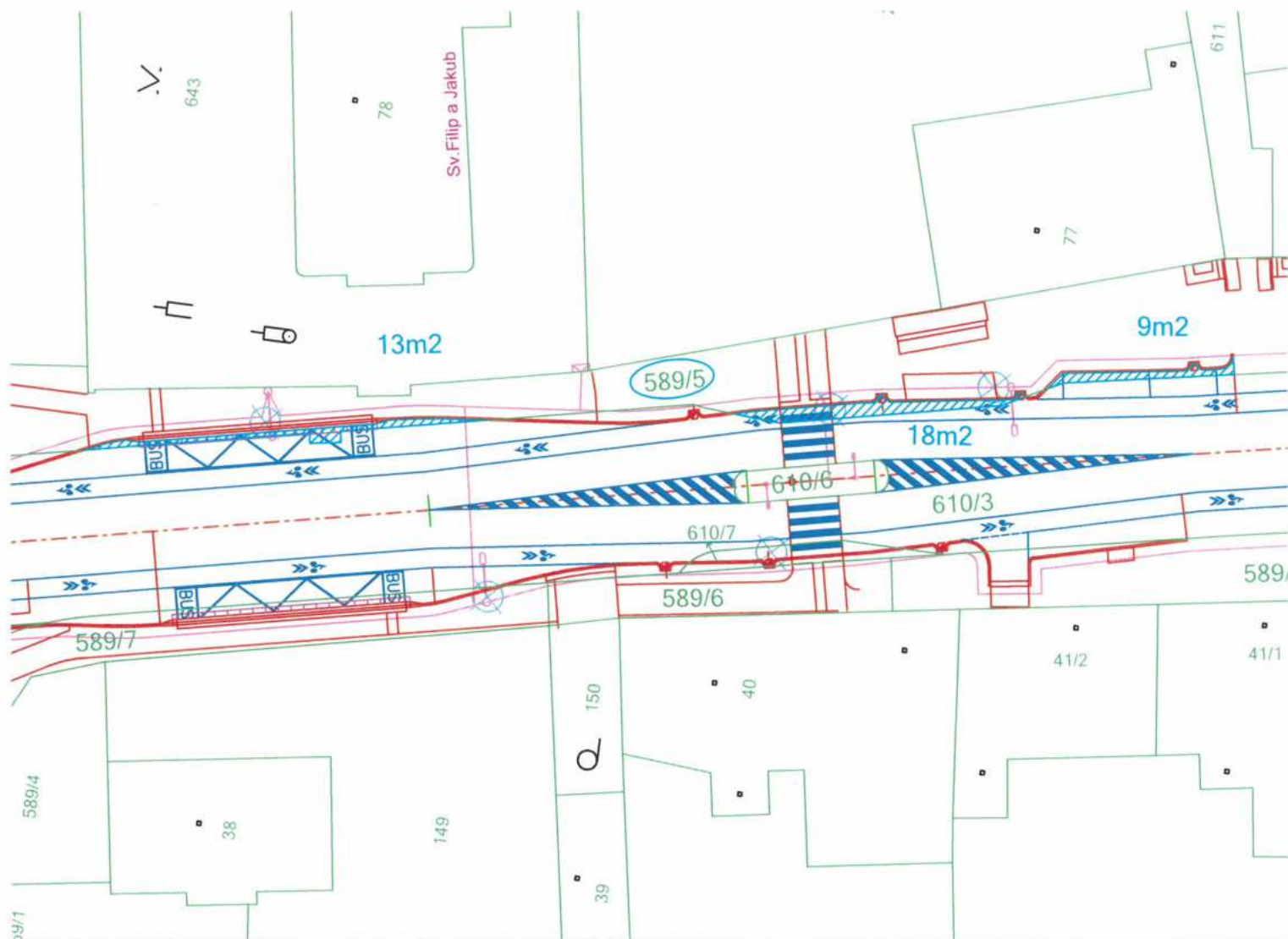
(7) Tato smlouva nabývá platnosti dnem jejího uzavření a účinnosti dnem jejího uveřejnění v registru smluv.

V Olomouci dne

V Olomouci dne

.....
za **Olomoucký kraj**
Mgr. Hana Kamasová
vedoucí odboru majetkového,
právního a správních činností
Krajského úřadu Olomouckého kraje

.....
za **statutární město Olomouc**
JUDr. Martin Major, MBA
náměstek primátora




LEGENDA :

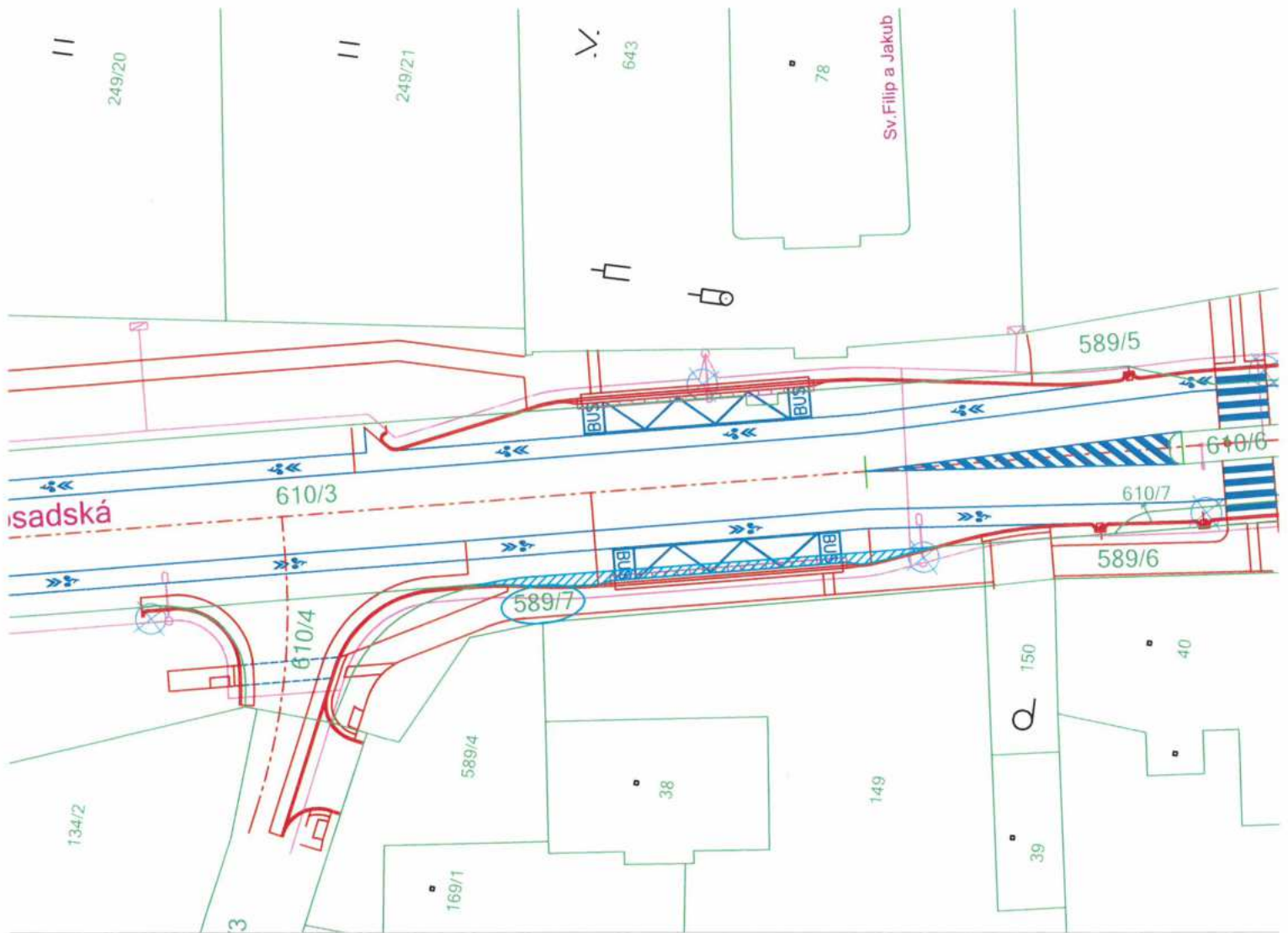
- STÁVAJÍCÍ STAV
- NÁVRH ŘEŠENÍ SO 101
- NAVRŽENÉ VEŘEJNÉ OSVĚTLENÍ SO 401
- NAVRŽENÉ VODOROVNÉ DOPRAVNÍ ZNAČENÍ
- 155/2 KATASTRÁLNÍ PODKLAD

stavbou dotčená část parc.č. 589/5
záběr 40m2 změna obruby

Souřadnicový systém JTSK
Výškový systém B.p.v.



| | | | |
|---|------------------|-------------------|---|
| HLAVNÍ PROJEKTANT: | ZODP.PROJEKTANT: | VYPRACOVAL: |  Projektování dopravních staveb Ing. Petr Doležel Na Šibeníku 42, 779 00 Olomouc |
| ING.DOLEŽEL PETR | ING.DOLEŽEL PETR | BARBORA HILŠEROVÁ | |
| KRAJ: OLOMOUCKÝ | Místo: OLOMOUC | DATUM: | 7 / 2021 |
| STAVEBNÍK: STATUTÁRNÍ MĚSTO OLOMOUC - OI-PR/SOD/002760/2017/Zub | | FORMÁT: | 2 x A4 |
| NÁZEV AKCE: BEZBARIÉROVÁ TRASA DOLNÍ NOVOSADSKÁ | | MĚŘÍTKO: | 1:1000 |
| NÁZEV VÝKRESU: KATASTRÁLNÍ SITUAČNÍ VÝKRES | | STUPEŇ PD: | DSP |
| | | ZAKÁZKA: | 966 42 |
| | | SOUPRAVA: | VÝKRES: C.2 |




stavbou dotčená část parc.č. 589/7
záběr 25m² změna obruby

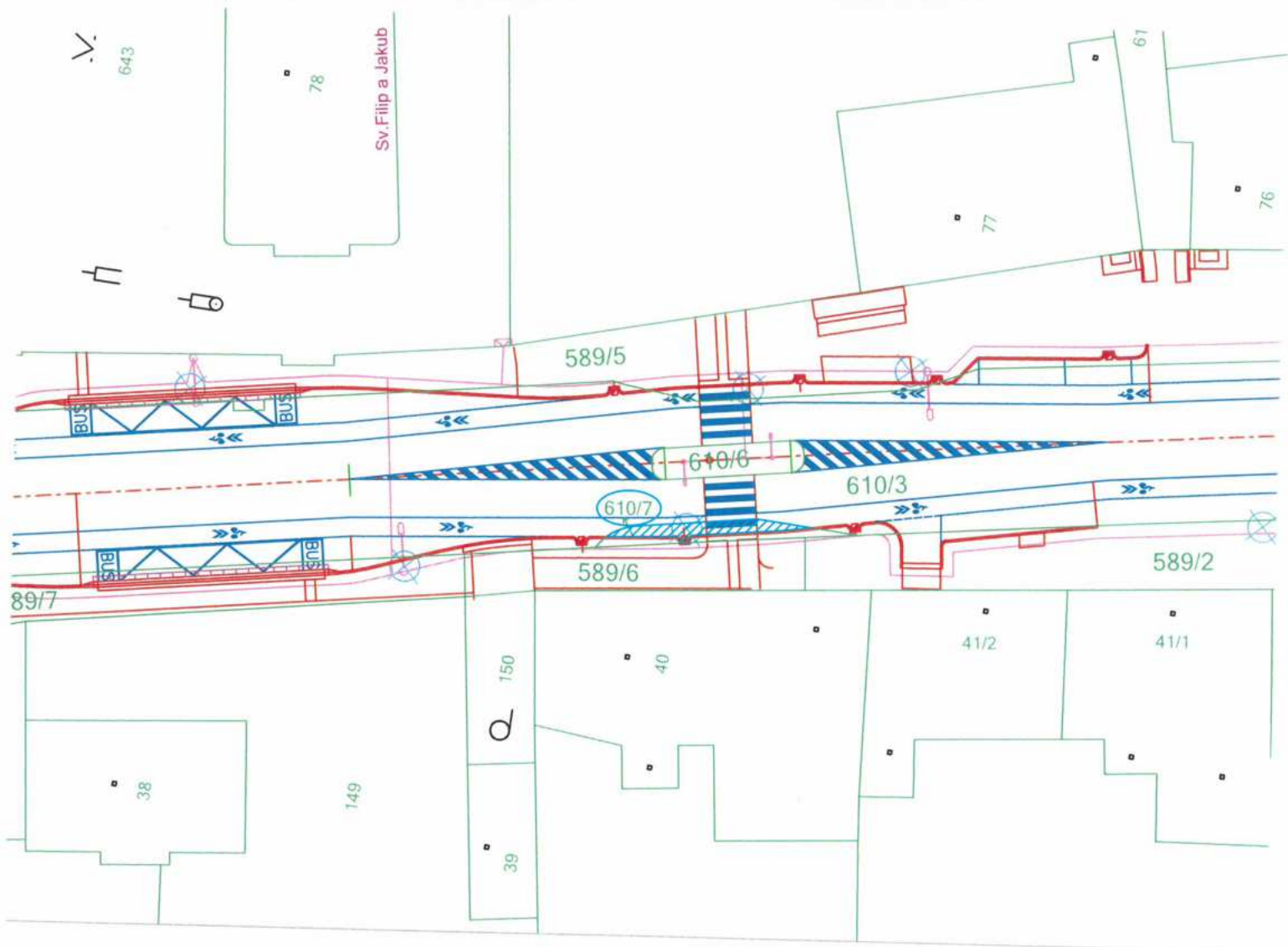
LEGENDA :

- STÁVAJÍCÍ STAV
- NÁVRH ŘEŠENÍ SO 101
- NAVRŽENÉ VEŘEJNÉ OSVĚTLENÍ SO 401
- NAVRŽENÉ VODOROVNÉ DOPRAVNÍ ZNAČENÍ
- 155/2 KATASTRÁLNÍ PODKLAD

Souřadnicový systém JTSK
Výškový systém B.p.v.



| | | | |
|---|------------------|-------------------|---|
| HLAVNÍ PROJEKTANT: | ZODP.PROJEKTANT: | VYPRACOVAL: |  Projekování dopravních staveb Ing. Petr Doležel Na Šibeníku 42, 779 00 Olomouc |
| ING.DOLEŽEL PETR | ING.DOLEŽEL PETR | BARBORA HILŠEROVÁ | |
| KRAJ: OLOMOUCKÝ | Místo: OLOMOUC | DATUM: | 7 / 2021 |
| STAVEBNÍK: STATUTÁRNÍ MĚSTO OLOMOUC - OI-PR/SOD/002760/2017/Zub | | FORMÁT: | 2 x A4 |
| NÁZEV AKCE: BEZBARIÉROVÁ TRASA DOLNÍ NOVOSADSKÁ | | MĚŘÍTKO: | 1:1000 |
| | | STUPEŇ PD: | DSP |
| | | ZAKÁZKA: | 966 42 |
| NÁZEV VÝKRESU: KATASTRÁLNÍ SITUAČNÍ VÝKRES | | SOUPRAVA: | VÝKRES: C.2 |




LEGENDA :

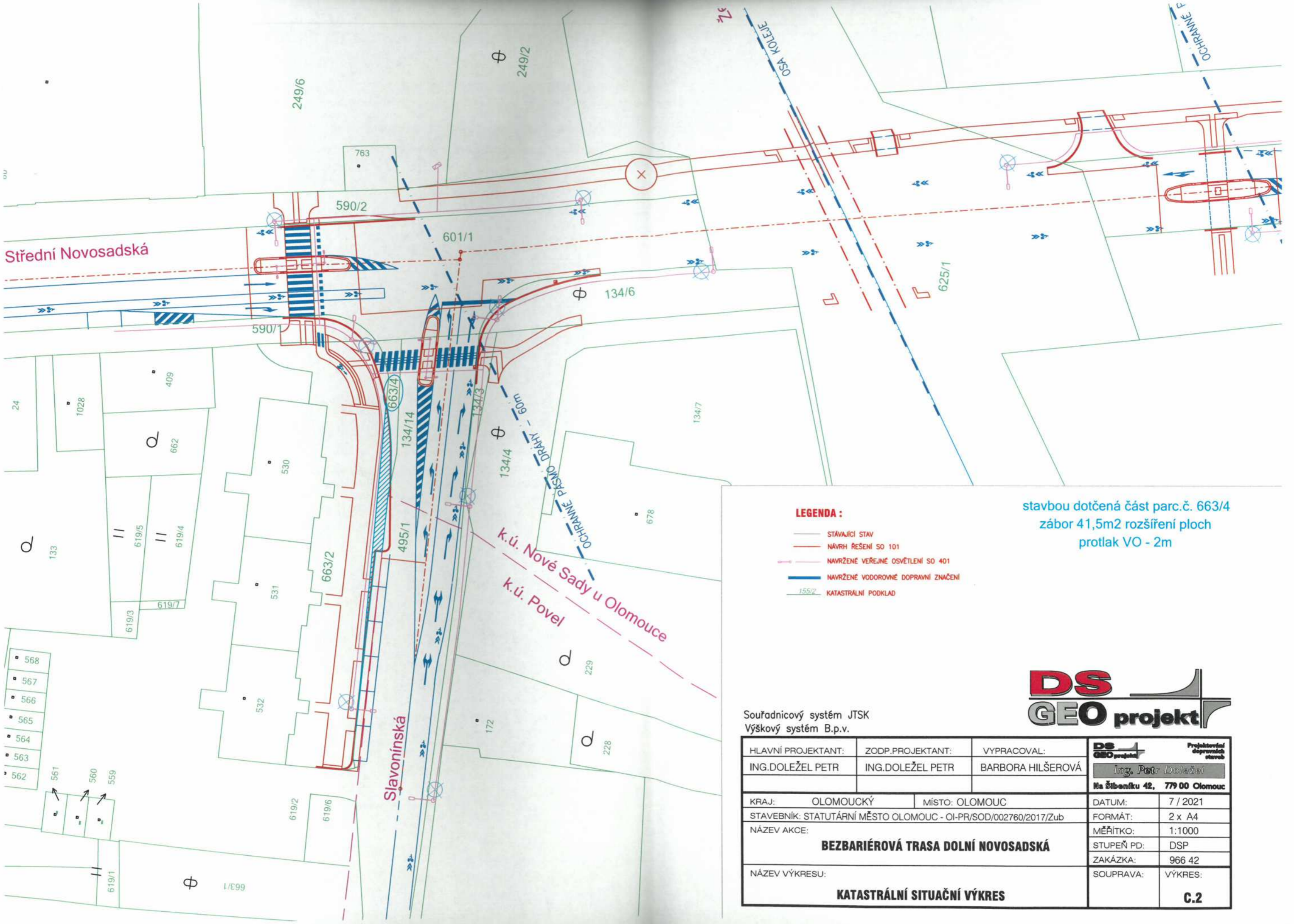
- STÁVAJÍCÍ STAV
- NÁVRH ŘEŠENÍ SO 101
- NAVRŽENÉ VEŘEJNÉ OSVĚTLENÍ SO 401
- NAVRŽENÉ VODOROVNÉ DOPRAVNÍ ZNAČENÍ
- 155/2 KATASTRÁLNÍ PODKLAD

stavbou dotčená část parc.č. 610/7
zábor 13,5m² změna obruby

Souřadnicový systém JTSK
Výškový systém B.p.v.



| | | | |
|---|------------------|-------------------|--|
| HLAVNÍ PROJEKTANT: | ZODP.PROJEKTANT: | VYPRACOVAL: |  Projektování dopravních staveb Ing. Petr Doležal Na Šibeníku 42, 779 00 Olomouc |
| ING.DOLEŽEL PETR | ING.DOLEŽEL PETR | BARBORA HILŠEROVÁ | |
| KRAJ: OLOMOUCKÝ | MÍSTO: OLOMOUC | DATUM: | 7 / 2021 |
| STAVEBNÍK: STATUTÁRNÍ MĚSTO OLOMOUC - OI-PR/SOD/002760/2017/Zub | | FORMÁT: | 2 x A4 |
| NÁZEV AKCE: | | MĚŘÍTKO: | 1:1000 |
| BEZBARIÉROVÁ TRASA DOLNÍ NOVOSADSKÁ | | STUPEŇ PD: | DSP |
| | | ZAKÁZKA: | 966 42 |
| NÁZEV VÝKRESU: | | SOUPRAVA: | VÝKRES: |
| KATASTRÁLNÍ SITUAČNÍ VÝKRES | | | C.2 |



stavbou dotčená část parc.č. 663/4
záběr 41,5m2 rozšíření ploch
protlak VO - 2m


LEGENDA :

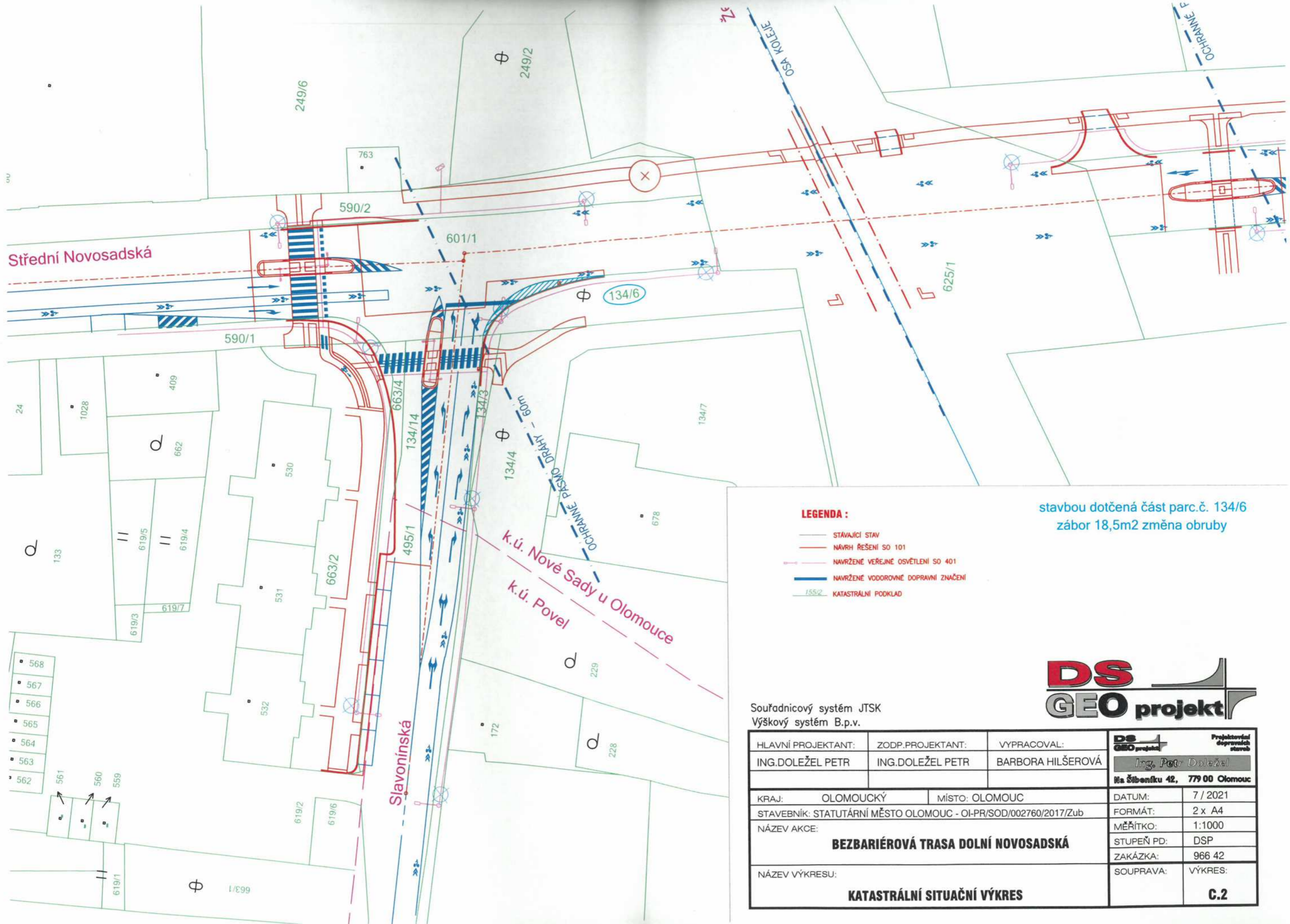
- STÁVAJÍCÍ STAV
- NÁVRH ŘEŠENÍ SO 101
- NAVRŽENÉ VEŘEJNÉ OSVĚTLENÍ SO 401
- NAVRŽENÉ VODOROVNÉ DOPRAVNÍ ZNAČENÍ
- 155/2 KATASTRÁLNÍ PODKLAD

k.ú. Nové Sady u Olomouce
k.ú. Povel



Souřadnicový systém JTSK
Výškový systém B.p.v.

| | | | | |
|---|------------------|-------------------|---|----------|
| HLAVNÍ PROJEKTANT: | ZODP.PROJEKTANT: | VYPRACOVAL: |  Projektová depravních stavb Ing. Petr Doležal Na Šibeníku 42, 779 00 Olomouc | |
| ING.DOLEŽEL PETR | ING.DOLEŽEL PETR | BARBORA HILŠEROVÁ | DATUM: | 7 / 2021 |
| KRAJ: OLOMOUCKÝ | | MÍSTO: OLOMOUC | FORMÁT: | 2 x A4 |
| STAVEBNÍK: STATUTÁRNÍ MĚSTO OLOMOUC - OI-PR/SOD/002760/2017/Zub | | | MĚŘÍTKO: | 1:1000 |
| NÁZEV AKCE: | | | STUPEŇ PD: | DSP |
| BEZBARIÉROVÁ TRASA DOLNÍ NOVOSADSKÁ | | | ZAKÁZKA: | 966 42 |
| | | | SOUPRAVA: | VÝKRES: |
| NÁZEV VÝKRESU: | | | C.2 | |
| KATASTRÁLNÍ SITUAČNÍ VÝKRES | | | | |




stavbou dotčená část parc.č. 134/6
záběr 18,5m2 změna obruby

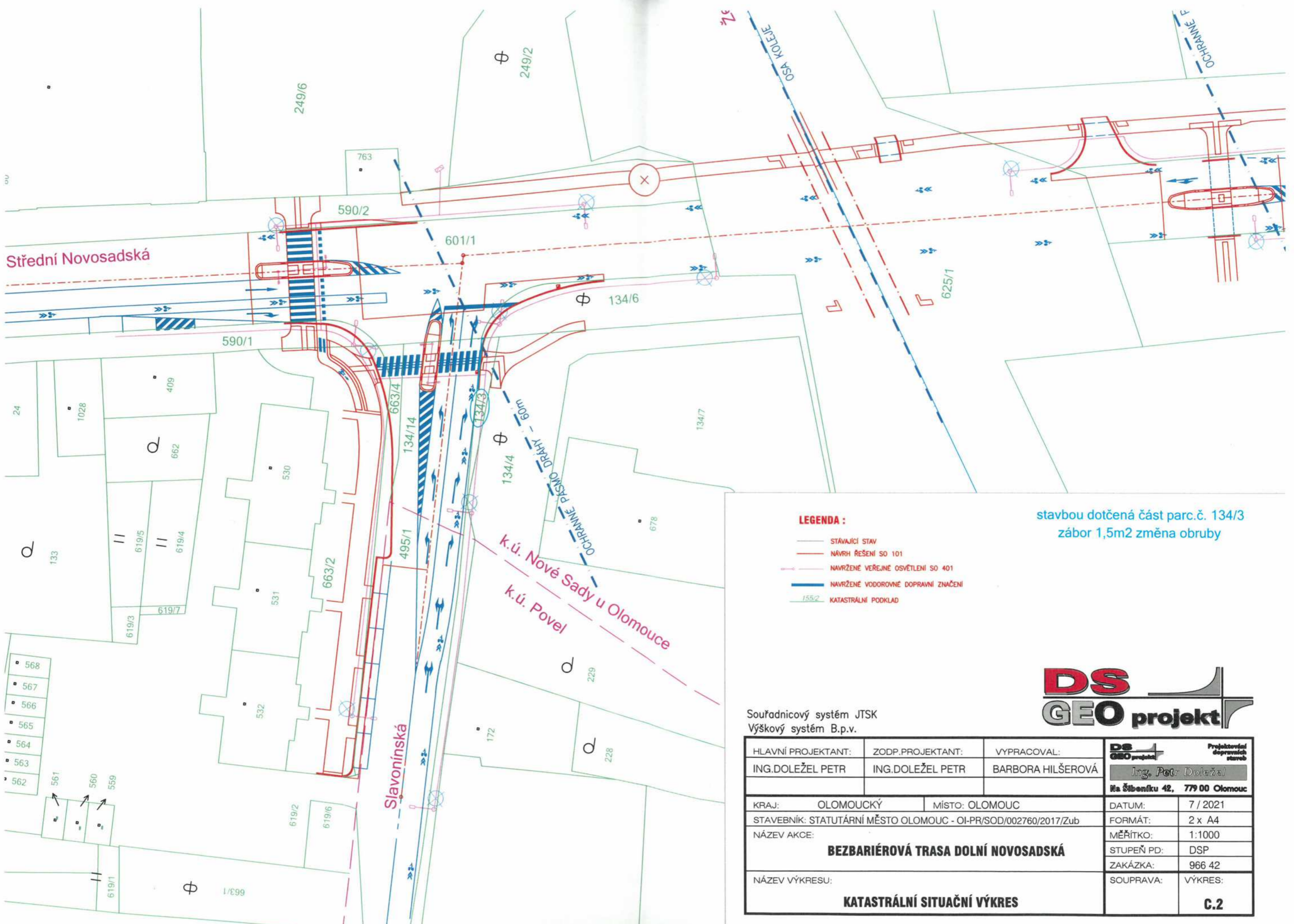
LEGENDA :

- STÁVAJÍCÍ STAV
- NAVRH ŘEŠENÍ SO 101
- NAVRŽENÉ VEŘEJNÉ OSVĚTLENÍ SO 401
- NAVRŽENÉ VODOROVNÉ DOPRAVNÍ ZNAČENÍ
- 1552 KATASTRÁLNÍ PODKLAD

Souřadnicový systém JTSK
Výškový systém B.p.v.



| | | | |
|---|--|-------------------|--|
| HLAVNÍ PROJEKTANT: | ZODP.PROJEKTANT: | VYPRACOVAL: |  Projektováni dopravních stavb Ing. Petr Doležal Na Šibeníku 42, 779 00 Olomouc |
| ING.DOLEŽEL PETR | ING.DOLEŽEL PETR | BARBORA HILŠEROVÁ | |
| KRAJ: OLOMOUCKÝ | MÍSTO: OLOMOUC | DATUM: 7 / 2021 | |
| STAVEBNÍK: STATUTÁRNÍ MĚSTO OLOMOUC - OI-PR/SOD/002760/2017/Zub | FORMÁT: 2 x A4 | MĚŘÍTKO: 1:1000 | |
| NÁZEV AKCE: | BEZBARIÉROVÁ TRASA DOLNÍ NOVOSADSKÁ | STUPEŇ PD: DSP | |
| NÁZEV VÝKRESU: | KATASTRÁLNÍ SITUAČNÍ VÝKRES | ZAKÁZKA: 966 42 | |
| | | SOUPRAVA: VÝKRES: | C.2 |




LEGENDA :

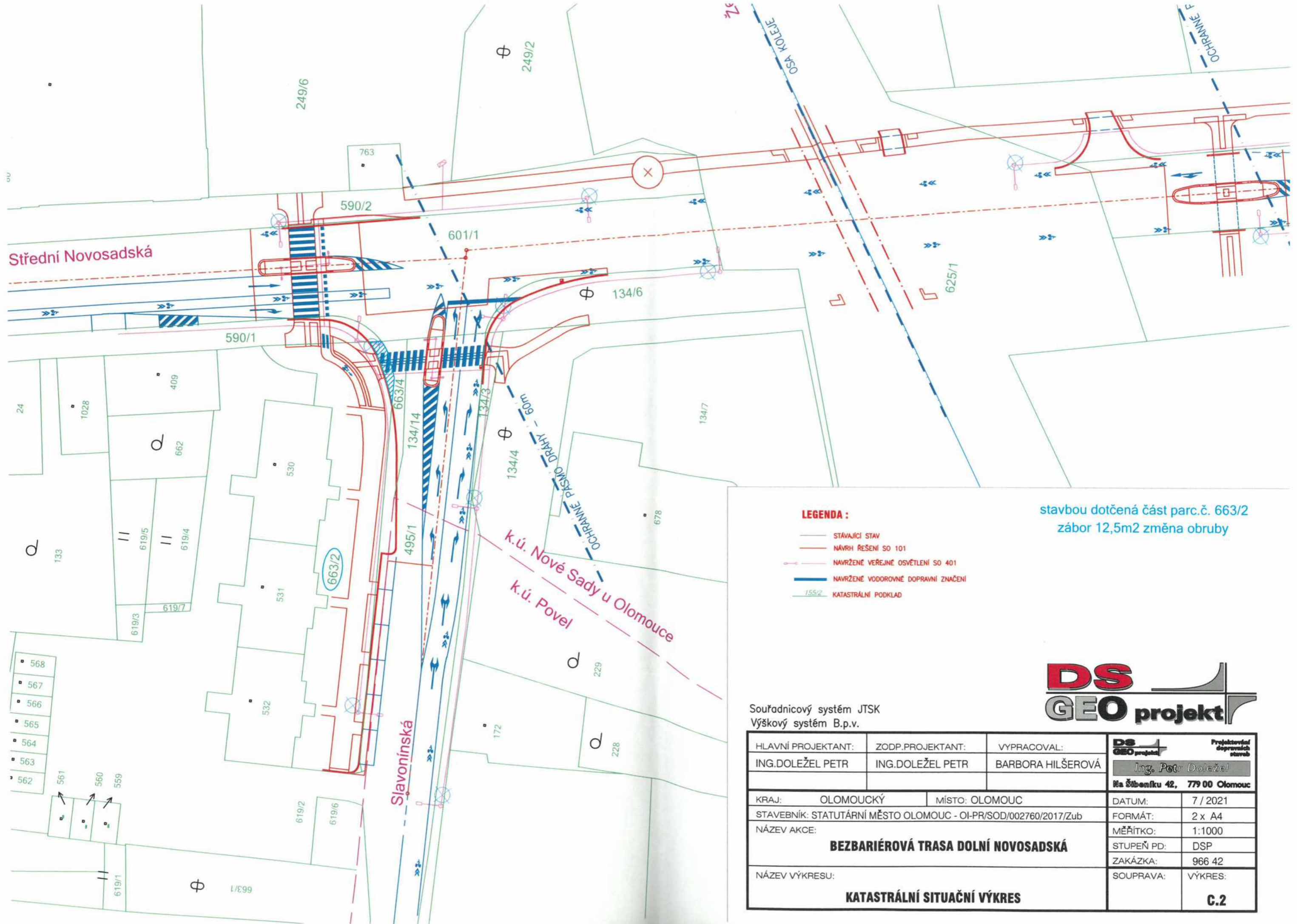
- STÁVAJÍCÍ STAV
- NÁVRH ŘEŠENÍ SO 101
- NÁVRŽENÉ VEŘEJNÉ OSVĚTLENÍ SO 401
- NÁVRŽENÉ VODOROVNÉ DOPRAVNÍ ZNAČENÍ
- 155/2 KATASTRÁLNÍ PODKLAD

stavbou dotčená část parc.č. 134/3
zábor 1,5m2 změna ohruby



Souřadnicový systém JTSK
Výškový systém B.p.v.

| | | | | |
|--------------------|---|-------------------|---|------------|
| HLAVNÍ PROJEKTANT: | ZODP.PROJEKTANT: | VYPRACOVAL: |  Ing. Petr Doležal Na Šibeníku 42, 779 00 Olomouc | |
| ING.DOLEŽEL PETR | ING.DOLEŽEL PETR | BARBORA HILŠEROVÁ | | |
| KRAJ: | OLMOUCKÝ | MÍSTO: | OLMOUC | |
| STAVEBNÍK: | STATUTÁRNÍ MĚSTO OLMOUC - OI-PR/SOD/002760/2017/Zub | | DATUM: | 7 / 2021 |
| NÁZEV AKCE: | BEZBARIÉROVÁ TRASA DOLNÍ NOVOSADSKÁ | | FORMÁT: | 2 x A4 |
| NÁZEV VÝKRESU: | KATASTRÁLNÍ SITUAČNÍ VÝKRES | | MĚŘÍTKO: | 1:1000 |
| | | | STUPEŇ PD: | DSP |
| | | | ZAKÁZKA: | 966 42 |
| | | | SOUPRAVA: | VÝKRES: |
| | | | | C.2 |




LEGENDA :

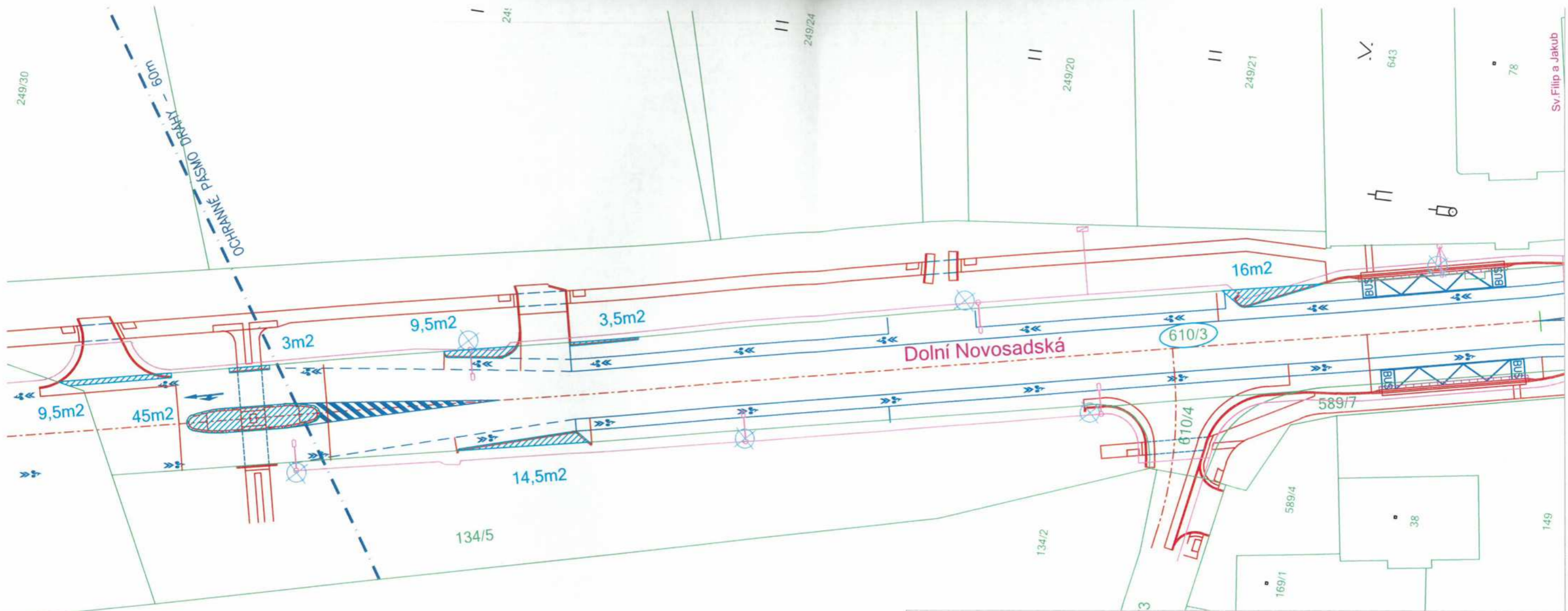
- STÁVAJÍCÍ STAV
- NÁVRH ŘEŠENÍ SO 101
- NAVRŽENÉ VEŘEJNÉ OSVĚTLENÍ SO 401
- NAVRŽENÉ VODOROVNÉ DOPRAVNÍ ZNAČENÍ
- 155/2 KATASTRÁLNÍ PODKLAD

stavbou dotčená část parc.č. 663/2
zábor 12,5m2 změna obruby

Souřadnicový systém JTSK
Výškový systém B.p.v.



| | | | | |
|---|------------------|-------------------|--|-------------------|
| HLAVNÍ PROJEKTANT: | ZODP.PROJEKTANT: | VYPRACOVAL: |  Projektování dopravních staveb Ing. Petr Doležal Na Šibeníku 42, 779 00 Olomouc | |
| ING.DOLEŽEL PETR | ING.DOLEŽEL PETR | BARBORA HILŠEROVÁ | DATUM: | 7 / 2021 |
| KRAJ: OLOMOUCKÝ | | MÍSTO: OLOMOUC | FORMÁT: | 2 x A4 |
| STAVEBNÍK: STATUTÁRNÍ MĚSTO OLOMOUC - OI-PR/SOD/002760/2017/Zub | | MĚŘÍTKO: 1:1000 | | |
| NÁZEV AKCE: | | STUPEŇ PD: DSP | | |
| BEZBARIÉROVÁ TRASA DOLNÍ NOVOSADSKÁ | | ZAKÁZKA: 966 42 | | |
| | | NÁZEV VÝKRESU: | | SOUPRAVA: VÝKRES: |
| KATASTRÁLNÍ SITUAČNÍ VÝKRES | | C.2 | | |




LEGENDA :

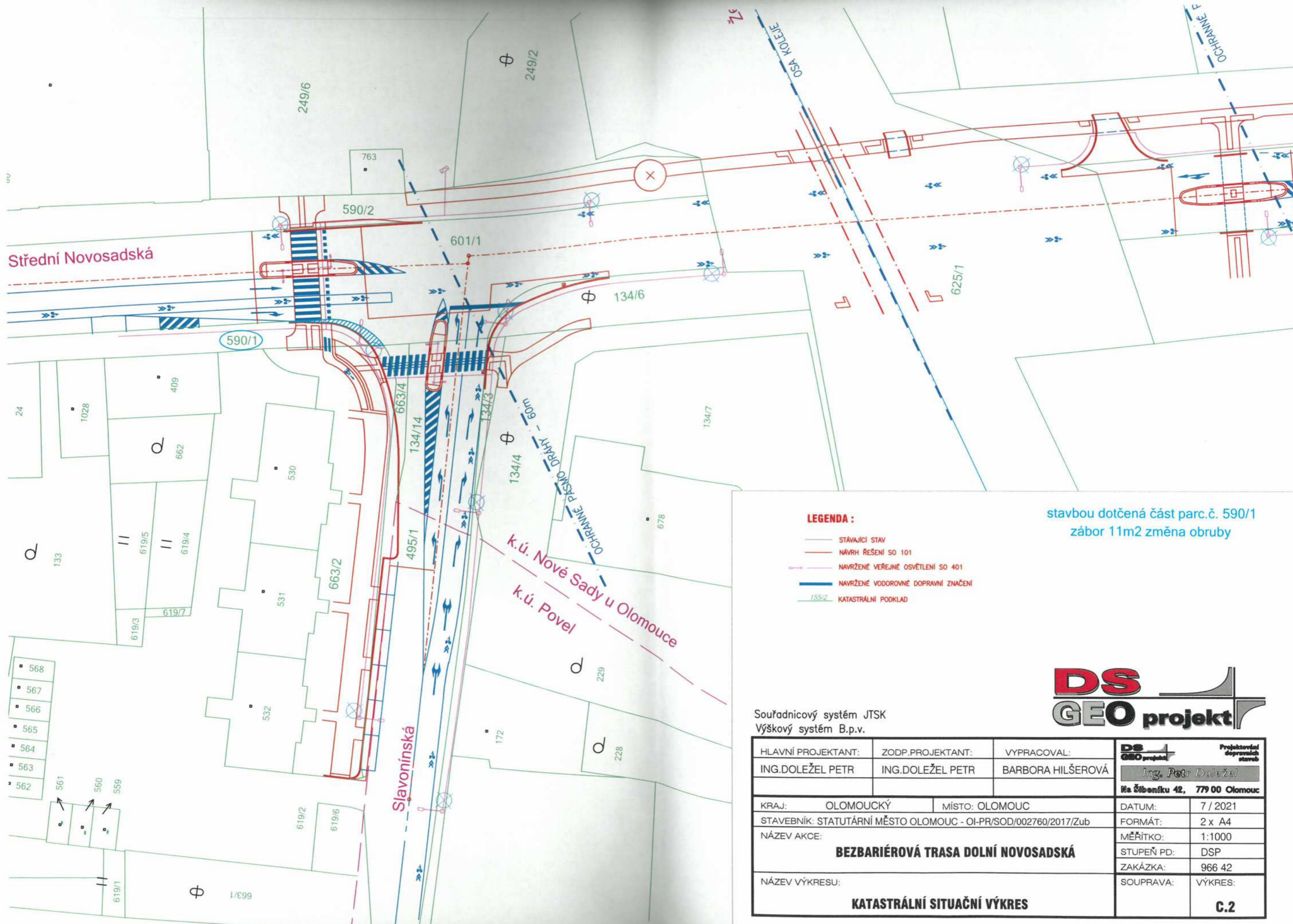
- STÁVAJÍCÍ STAV
- NÁVRH ŘEŠENÍ SO 101
- NAVRŽENÉ VEŘEJNÉ OSVĚTLENÍ SO 401
- NAVRŽENÉ VODOROVNÉ DOPRAVNÍ ZNAČENÍ
- 155/2 KATASTRÁLNÍ PODKLAD

stavbou dotčená část parc.č. 610/3
 zábor: ostrůvek 45m² + 56m² úprava obruby a rozšíření ploch
 pokládka kabelu VO - 8m+6m
 osazení stožáru VO 1ks

Souřadnicový systém JTSK
 Výškový systém B.p.v.



| | | | |
|---|------------------|-------------------|--|
| HLAVNÍ PROJEKTANT: | ZODP.PROJEKTANT: | VYPRACOVAL: |  Projekční dopravních stavb Ing. Petr Doležal Na Šibeníku 42, 779 00 Olomouc |
| ING.DOLEŽEL PETR | ING.DOLEŽEL PETR | BARBORA HILŠEROVÁ | |
| KRAJ: OLOMOUCKÝ | MÍSTO: OLOMOUC | DATUM: | 7 / 2021 |
| STAVEBNÍK: STATUTÁRNÍ MĚSTO OLOMOUC - OI-PR/SOD/002760/2017/Zub | | FORMÁT: | 2 x A4 |
| NÁZEV AKCE: | | MĚŘÍTKO: | 1:1000 |
| BEZBARIÉROVÁ TRASA DOLNÍ NOVOSADSKÁ | | STUPEŇ PD: | DSP |
| | | ZAKÁZKA: | 966 42 |
| NÁZEV VÝKRESU: | | SOUPRAVA: | VÝKRES: |
| KATASTRÁLNÍ SITUAČNÍ VÝKRES | | | C.2 |




stavbou dotčená část parc.č. 590/1
záběr 11m2 změna obruby

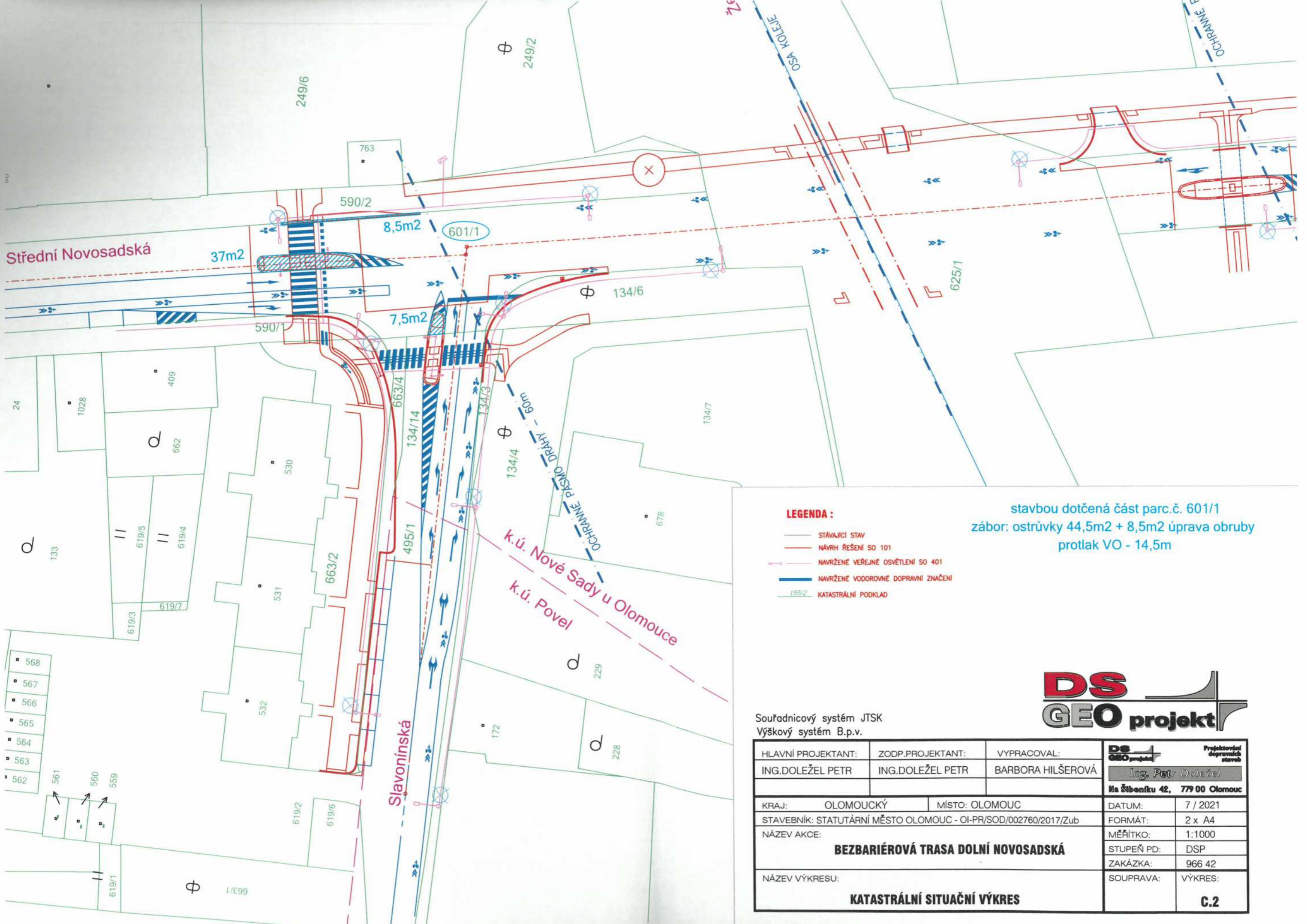
LEGENDA :

- STÁVAJÍCÍ STAV
- NAVRH ŘEŠENÍ SO 101
- NAVRŽENÉ VEŘEJNÉ OSVĚTLENÍ SO 401
- NAVRŽENÉ VODOROVNÉ DOPRAVNÍ ZNAČENÍ
- 155/2 KATASTRÁLNÍ PODKLAD

Souřadnicový systém JTSK
Výškový systém B.p.v.



| | | | |
|--|--------------------------------------|----------------------------------|---|
| HLAVNÍ PROJEKTANT: ING.DOLEŽEL PETR | ZODP.PROJEKTANT: ING.DOLEŽEL PETR | VYPRACOVAL: BARBORA HILŠEROVÁ |  Ing. Petr Doležel Na Šibeníku 42, 779 00 Olomouc |
| KRAJ: OLOMOUCKÝ MÍSTO: OLOMOUC STAVEBNÍK: STATUTÁRNÍ MĚSTO OLOMOUC - OI-PR/SOD/002760/2017/Zub NÁZEV AKCE: BEZBARIÉROVÁ TRASA DOLNÍ NOVOSADSKÁ | | | |
| NÁZEV VÝKRESU: KATASTRÁLNÍ SITUAČNÍ VÝKRES | | | SOUPRAVA: VÝKRES: C.2 |



stavbou dotčená část parc.č. 601/1
 zábor: ostrůvky 44,5m² + 8,5m² úprava obruby
 protlak VO - 14,5m

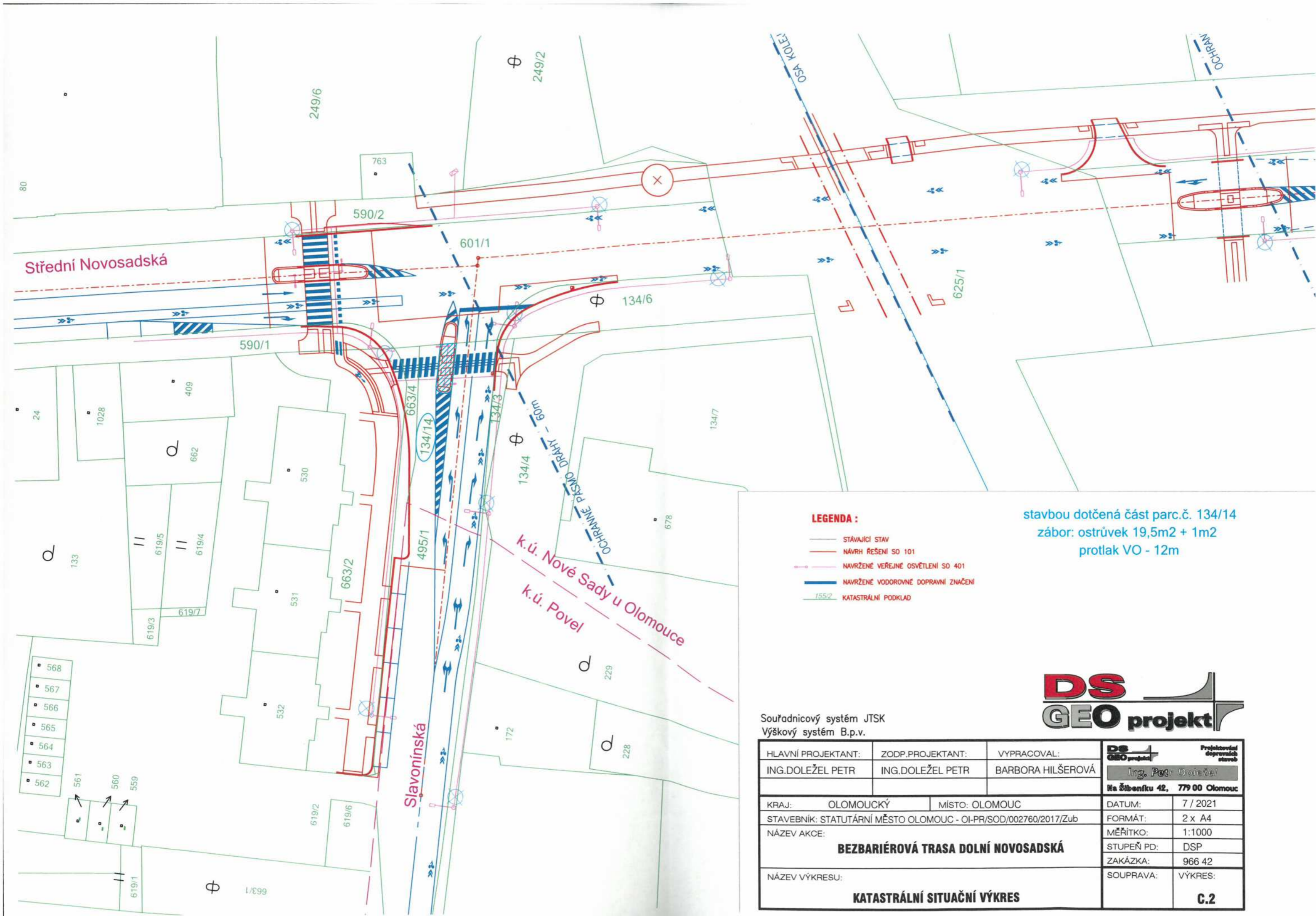
LEGENDA :

- STÁVAJÍCÍ STAV
- NÁVRH ŘEŠENÍ SO 101
- NAVRŽENÉ VEŘEJNÉ OSVĚTLENÍ SO 401
- NAVRŽENÉ VODOROVNÉ DOPRAVNÍ ZNAČENÍ
- 155/2 KATASTRÁLNÍ PODKLAD

Souřadnicový systém JTSK
 Výškový systém B.p.v.



| | | | | | |
|------------------------------------|--|-------------------|--|----------|------------|
| HLAVNÍ PROJEKTANT: | ZODP.PROJEKTANT: | VYPRACOVAL: | Projektování dopravních staveb Ing. Petr Doležal Na Šibeníku 42, 779 00 Olomouc | | |
| ING.DOLEŽEL PETR | ING.DOLEŽEL PETR | BARBORA HILŠEROVÁ | | | |
| KRAJ: | OLOMOUCKÝ | MÍSTO: | OLOMOUC | DATUM: | 7 / 2021 |
| STAVEBNÍK: | STATUTÁRNÍ MĚSTO OLOMOUC - OI-PR/SOD/002760/2017/Zub | | FORMÁT: | 2 x A4 | |
| NÁZEV AKCE: | BEZBARIÉROVÁ TRASA DOLNÍ NOVOSADSKÁ | | | MĚŘÍTKO: | 1:1000 |
| NÁZEV VÝKRESU: | | | | ZAKÁZKA: | 966 42 |
| KATASTRÁLNÍ SITUAČNÍ VÝKRES | | | SOUPRAVA: | VÝKRES: | C.2 |




stavbou dotčená část parc.č. 134/14
 zábor: ostrůvek 19,5m² + 1m²
 protlak VO - 12m

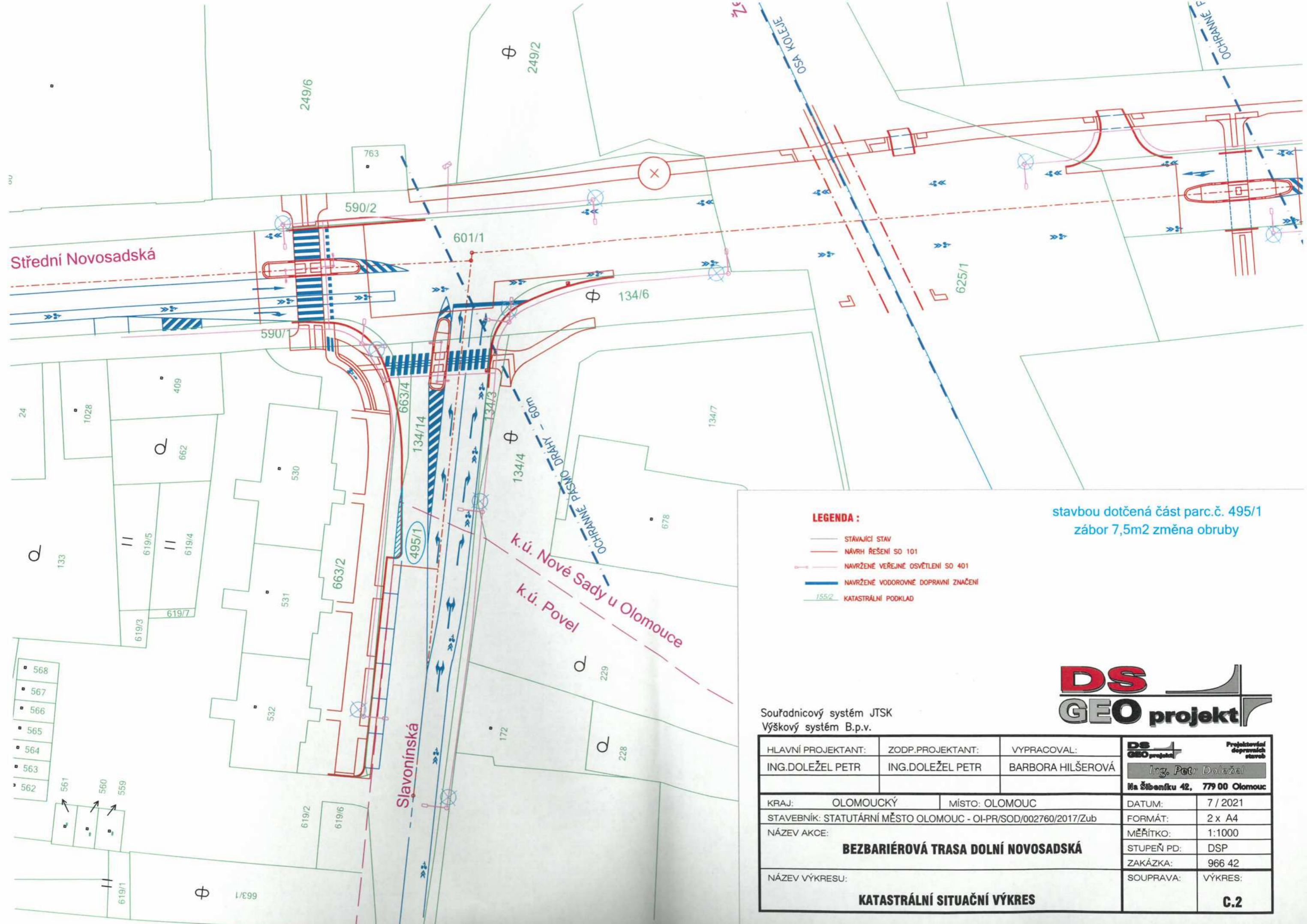
LEGENDA :

- STÁVAJÍCÍ STAV
- NAVRH ŘEŠENÍ SO 101
- NAVRŽENÉ VEŘEJNÉ OSVĚTLENÍ SO 401
- NAVRŽENÉ VODOROVNÉ DOPRAVNÍ ZNAČENÍ
- 155/2 KATASTRÁLNÍ PODKLAD



Souřadnicový systém JTSK
 Výškový systém B.p.v.

| | | | | | |
|--------------------|--|-------------------|---|------------|----------|
| HLAVNÍ PROJEKTANT: | ZODP.PROJEKTANT: | VYPRACOVAL: |  Projektování dopravních staveb Ing. Petr Doležal IČa Šibeníku 42, 779 00 Olomouc | | |
| ING.DOLEŽEL PETR | ING.DOLEŽEL PETR | BARBORA HILŠEROVÁ | | | |
| KRAJ: | OLOMOUCKÝ | MÍSTO: | OLOMOUC | DATUM: | 7 / 2021 |
| STAVEBNÍK: | STATUTÁRNÍ MĚSTO OLOMOUC - OI-PR/SOD/002760/2017/Zub | | FORMÁT: | 2 x A4 | |
| NÁZEV AKCE: | BEZBARIÉROVÁ TRASA DOLNÍ NOVOSADSKÁ | | MĚŘÍTKO: | 1:1000 | |
| NÁZEV VÝKRESU: | KATASTRÁLNÍ SITUAČNÍ VÝKRES | | STUPEŇ PD: | DSP | |
| | | | ZAKÁZKA: | 966 42 | |
| | | | SOUPRAVA: | VÝKRES: | |
| | | | | C.2 | |



stavbou dotčená část parc.č. 495/1
záběr 7,5m2 změna obruby

LEGENDA :

- STÁVAJÍCÍ STAV
- NAVRH ŘEŠENÍ SO 101
- NAVRŽENÉ VEŘEJNÉ OSVĚTLENÍ SO 401
- NAVRŽENÉ VODOROVNÉ DOPRAVNÍ ZNAČENÍ
- 1552 KATASTRÁLNÍ PODKLAD

k.ú. Nové Sady u Olomouce
k.ú. Povel



Souřadnicový systém JTSK
Výškový systém B.p.v.

| | | | |
|---|---|----------------------------------|---|
| HLAVNÍ PROJEKTANT: ING.DOLEŽEL PETR | ZODP.PROJEKTANT: ING.DOLEŽEL PETR | VYPRACOVAL: BARBORA HILŠEROVÁ | DS GEO projekt Projektování dopravních stavů Ing. Petr Doležal Na Šibeníku 42, 779 00 Olomouc |
| KRAJ: OLOMOUCKÝ | MÍSTO: OLOMOUC | DATUM: 7 / 2021 | FORMÁT: 2 x A4 |
| STAVEBNÍK: STATUTÁRNÍ MĚSTO OLOMOUC - OI-PR/SOD/002760/2017/Zub | NÁZEV AKCE: BEZBARIÉROVÁ TRASA DOLNÍ NOVOSADSKÁ | MĚŘÍTKO: 1:1000 | STUPEŇ PD: DSP |
| NÁZEV VÝKRESU: KATASTRÁLNÍ SITUAČNÍ VÝKRES | SOUPRAVA: VÝKRES: | ZAKÁZKA: 966 42 | 966 42 |
| | | | C.2 |