




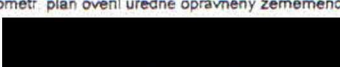

VÝKAZ DOSAVADNÍHO A NOVÉHO STAVU ÚDAJŮ KATASTRU NEMOVITOSTÍ

Dosavadní stav				Nový stav										
Označení pozemku parcelním číslem	Výměra parcely		Druh pozemku Způsob využití	Označení pozemku parcelním číslem	Výměra parcely		Druh pozemku Způsob využití	Nabyvatel	Způsob určení výměr	Porovnání se stavem evidence právních vztahů				
	ha	m ²			ha	m ²				Díl přechází z pozemku označeného v katastru nemovitostí	dřívejší poz. evidenci	Číslo listu vlastnictví	Výměra dílu	
											ha	m ²		
1251/2	1	26	zast.pl. obč.vyb.	1251/2	1	07	zast.pl. obč.vyb.	1	0					
1251/3	1	21	zast.pl. garáž	1251/3	1	40	zast.pl. garáž	1	2	1251/3	361	1	21	celá
										1251/2	361		19	a
1251/4	4	41	zast.pl. čp.25	1251/4	3	76	zast.pl. čp.25	2	0				1	40
				1251/10		65	zast.pl. ost.st.ob.	1	2	1251/4	361		65	
1251/5	6	98	zast.pl. spol.dv.	1251/5	4	71	zast.pl. spol.dv.	1	0					
				1251/8	2	27	ost.pl. man.pl.	2	2	1251/5	361	2	27	
1251/6	5	73	ost.pl. man.pl.	1251/6	5	30	ost.pl. man.pl.	1	0					
				1251/9		43	ost.pl. man.pl.	2	2	1251/6	361		43	
	19	59			19	59								

Druh věcného břemene: právo chůze a jízdy.

Oprávněný: vlastník pozemku par.č. 1251/2, 1251/3, 1251/4, 1251/5, 1251/6.

Dělit nebo scelovat pozemky lze jen na základě územního rozhodnutí, pokud podmínky pro ně nejsou stanoveny jiným rozhodnutím nebo opatřením.

GEOMETRICKÝ PLÁN pro rozdělení pozemku a vyznačení věcného břemene Zhotovil: 	Náležitosti a přesnosti odpovídá právním předpisům.	Katastrální úřad souhlasí s očíslováním parcel.
		
Číslo plánu: 1763-7/2003	Geometr. plán ověřil úředně oprávněný zeměměřický inženýr: 	Souhlas katastrálního úřadu potvrdit: 
Okres: Semily	Dne 10-02-2003	Číslo 43
Obec: Semily		
Kat. území: Semily		
Mapový list: VR 8-7/14		
Kód způsobu určení výměr: 2-ze souřadnic v S-JTSK, 1-jiným číselným způsobem, 0-graficky	Dne 17. února 2003	Číslo 49/03
Dosavadním vlastníkům pozemků byla poskytnuta možnost seznámit se v terénu s průběhem navrhovaných nových hranic, které byly označeny předepsaným způsobem: viz seznam souřadnic	Úředně oprávněný zeměměřický inženýr odpovídá za odbornou úroveň geometrického plánu, za dosažení předepsané přesnosti a za správnost a úplnost náležitostí podle právních předpisů.	Jeden výtisk geometrického plánu a předepsané přílohy jsou uloženy u katastrálního úřadu.

SEZNAM SOURADNIC (S-JTSK)
Císlo bodu

		Y	X	Poznámka	
244	-	84	671512.95	994740.50	označen dočasně
251	-	85	671488.64	994796.35	označen dočasně
1285	-	1	671495.19	994741.13	roh budovy
1285	-	5	671508.62	994742.45	roh budovy
1382	-	17	671467.18	994753.62	roh budovy
1382	-	21	671463.68	994789.10	roh budovy
1559	-	2	671458.39	994800.74	roh budovy
1746	-	1	671495.43	994738.60	hřeb
1746	-	2	671493.76	994756.40	roh budovy
1746	-	3	671493.47	994759.49	
1746	-	5	671475.96	994790.27	roh budovy
1746	-	6	671488.18	994788.23	roh budovy
1746	-	10	671487.69	994794.66	roh budovy
1746	-	11	671496.25	994794.69	roh budovy
1746	-	13	671496.34	994793.24	roh budovy
1746	-	16	671503.59	994793.98	roh budovy
1746	-	17	671496.90	994789.14	roh budovy
1746	-	18	671498.03	994776.66	roh budovy
1746	-	25	671504.40	994795.96	kolík
1746	-	26	671505.21	994777.38	roh budovy
1746	-	27	671505.91	994770.23	roh budovy
1746	-	28	671507.10	994770.35	mezník plastový
1746	-	29	671504.79	994794.10	označen dočasně
1746	-	30	671491.56	994781.24	
1746	-	31	671496.55	994781.58	
1746	-	32	671496.89	994776.59	
1746	-	34	671493.35	994760.73	nelze stabilizovat
1746	-	36	671470.86	994754.00	roh budovy
1746	-	41	671465.87	994752.86	
1746	-	44	671488.24	994755.98	roh budovy
1746	-	45	671484.96	994755.72	roh budovy
1746	-	46	671484.69	994758.79	roh budovy
1746	-	47	671509.71	994777.84	
1746	-	48	671506.40	994777.50	hřeb
1746	-	49	671496.16	994796.16	hřeb speciál
1746	-	50	671478.89	994736.81	označen dočasně
1746	-	51	671465.74	994753.47	
1746	-	53	671459.88	994788.73	
1746	-	56	671485.88	994787.99	
1746	-	57	671474.49	994794.59	
1746	-	58	671459.17	994794.50	
1746	-	61	671485.05	994754.55	

