

VÝKAZ DOSAVADNÍHO A NOVÉHO STAVU ÚDAJŮ KATASTRU NEMOVITOSTÍ													
Dosavadní stav				Nový stav									
Označení pozemku parc. číslem	Výměra parcely		Druh pozemku Způsob využití	Označení pozemku parc. číslem	Výměra parcely		Druh pozemku Způsob využití	Typ stavby Způsob využití	Zpús. určení výměr	Porovnání se stavem evidence právních vztahů			
	ha	m <sup>2</sup>			ha	m <sup>2</sup>				Díl přechází z pozemku označeného v katastru nemovitostí	dřívejší poz. evidenci	Číslo listu vlastnictví	Výměra dílu
											ha	m <sup>2</sup>	
786/11	7	48	ostat. pl. ostat.komunikace	786/11	4	63	ostat. pl. ostat.komunikace		0	786/11	5110	4	63
				786/51	2	85	ostat. pl. jiná plocha		2	786/11	5110	2	85
786/45	4	11	ostat. pl. ostat.komunikace	786/45	3	61	ostat. pl. ostat.komunikace		2	786/45	5110	3	61
				786/52		50	ostat. pl. jiná plocha		2	786/45	5110		50
2058/33	37	59	ostat. pl. neplodná půda	2058/33	37	37	ostat. pl. neplodná půda		0	2058/33	5110	37	37
				2058/67		22	ostat. pl. jiná plocha		2	2058/33	5110		22
	49	18			49	18							

Výkaz údajů o bonitovaných půdně ekologických jednotkách (BPEJ) k parcelám nového stavu											
Parcelní číslo podle katastru nemovitostí		Kód BPEJ	Výměra		BPEJ na dílu parcely	Parcelní číslo podle katastru nemovitostí		Kód BPEJ	Výměra		BPEJ na dílu parcely
zjednodušené evidence	zjednodušené evidence		ha	m <sup>2</sup>		zjednodušené evidence	zjednodušené evidence		ha	m <sup>2</sup>	
nebonitováno											

<b>GEOMETRICKÝ PLÁN pro rozdělení pozemku</b>	Geometrický plán ověřil úředně oprávněný zeměměřický inženýr:		Stejnopis ověřil úředně oprávněný zeměměřický inženýr:		
	Jméno, příjmení: ██████████		Jméno, příjmení: ██████████		
	Číslo položky seznamu úředně oprávněných zeměměřických inženýrů: 369/95		Číslo položky seznamu úředně oprávněných zeměměřických inženýrů: 369/95		
	Dne: 21. září 2021      Číslo: 213/2021		Dne: 30. září 2021      Číslo: 192/2021		
Náležitosti a přesnosti odpovídá právním předpisům.		Tento stejnopis odpovídá geometrickému plánu v elektronické podobě uloženému v dokumentaci katastrálního úřadu.		Ověření stejnopisu geometrického plánu v listinné podobě.	
Vyhotovitel: ██████████		Katastrální úřad souhlasí s očíslováním parcel.			
Číslo plánu: 4105-441/2021		KÚ pro Královéhradecký kraj KP Náchod ██████████ PGP-992/2021-605 2021.09.29 13:59:45 CEST			
Okres: Náchod					
Obec: Náchod					
Kat. území: Náchod					
Mapový list: Náchod 5-1/11, 5-1/12					
Dosavadním vlastníkům pozemků byla poskytnuta možnost seznámit se v terénu s průběhem navrhovaných nových hranic, které byly označeny předeepsaným způsobem: Viz. seznam souřadnic					

Seznam souřadnic (S-JTSK)				
Číslo bodu	Souřadnice pro zápis do KN			
	Y	X	Kód kv.	Poznámka
3783-1	613964.99	1022291.24	3	hřeb
3783-2	614395.17	1022368.63	3	hřeb
3783-3	614272.60	1022332.55	3	obrubník
3783-4	614055.41	1022286.43	3	hřeb
3783-5	614288.14	1022336.39	3	obrubník
3783-6	614024.17	1022283.92	3	hřeb
3783-12	614315.83	1022343.15	3	obrubník
3783-19	614349.86	1022351.42	3	obrubník
3783-21	614301.73	1022339.71	3	obrubník
3783-22	614338.68	1022348.74	3	obrubník
3783-23	614364.40	1022355.10	3	obrubník
3783-33	614357.64	1022353.29	3	obrubník
3783-34	614360.07	1022353.87	3	obrubník
3783-35	614362.49	1022354.51	3	obrubník
3783-43	614368.58	1022356.76	3	obrubník
3783-49	614379.24	1022360.98	3	obrubník
3783-50	614379.55	1022361.11	3	obrubník
3783-65	614387.87	1022364.55	3	obrubník
3783-79	614389.61	1022365.53	3	obrubník
3783-80	614393.55	1022367.72	3	obrubník
3783-159	614264.32	1022330.60	3	obrubník
3783-161	614247.31	1022326.45	3	obrubník
3783-167	614228.86	1022321.94	3	obrubník
3783-169	614216.23	1022318.86	3	obrubník
3783-173	614201.16	1022315.20	3	obrubník
3783-175	614188.06	1022311.99	3	obrubník
3783-186	614175.41	1022308.89	3	obrubník
3783-188	614167.66	1022306.99	3	obrubník
3783-192	614160.36	1022305.20	3	obrubník
3783-201	614148.01	1022302.21	3	obrubník
3783-203	614145.76	1022301.72	3	obrubník
3783-207	614132.99	1022299.40	3	obrubník
3783-212	614117.73	1022296.66	3	obrubník
3783-214	614105.93	1022294.50	3	obrubník
3783-218	614087.24	1022291.12	3	obrubník
3783-220	614076.40	1022289.18	3	obrubník
3783-226	614068.04	1022287.65	3	obrubník
3783-227	614067.07	1022287.48	3	obrubník
3783-228	614066.08	1022287.33	3	obrubník
3783-229	614064.58	1022287.18	3	obrubník
3783-230	614055.61	1022286.45	3	obrubník
3783-235	614045.15	1022285.61	3	obrubník
3783-236	614029.70	1022284.35	3	obrubník
3783-243	614017.75	1022284.20	3	obrubník
3783-244	614020.23	1022283.93	3	obrubník
3783-245	614021.73	1022283.81	3	obrubník
3783-246	614022.72	1022283.83	3	obrubník
3783-247	614024.70	1022283.95	3	obrubník
3783-251	614005.84	1022285.60	3	obrubník
3783-252	613996.89	1022286.64	3	obrubník
3783-254	613995.40	1022286.83	3	obrubník
3783-255	613994.41	1022286.94	3	obrubník
3783-256	613992.92	1022287.16	3	obrubník
3783-259	613983.07	1022288.83	3	obrubník
3783-260	613971.73	1022290.76	3	obrubník
3783-261	613970.25	1022291.01	3	obrubník
3783-262	613969.75	1022291.09	3	obrubník
3783-263	613968.25	1022291.20	3	obrubník
3783-264	613965.02	1022291.45	3	konec zábradlí
1	614385.10	1022363.34	3	obrubník
2	614385.94	1022363.69	3	obrubník
3	614386.93	1022364.15	3	obrubník



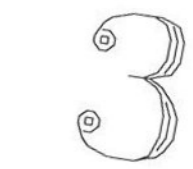


2578/1

2277

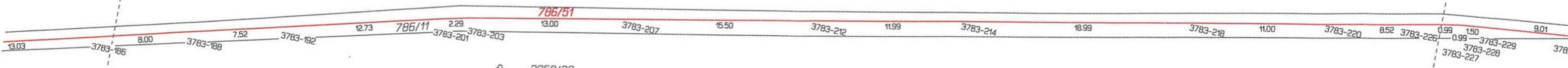
786/36

786/33



786/27

778/1



2058/33

navazuje list č. 2

Metuje

← 2058/63

navazuje list č. 4

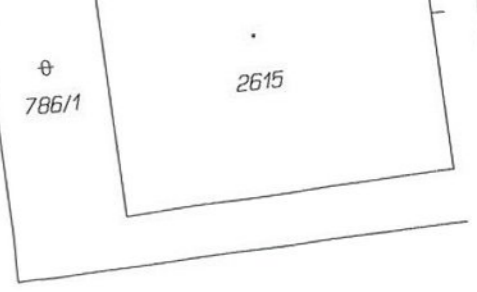
2058/34

833/4

1998/1

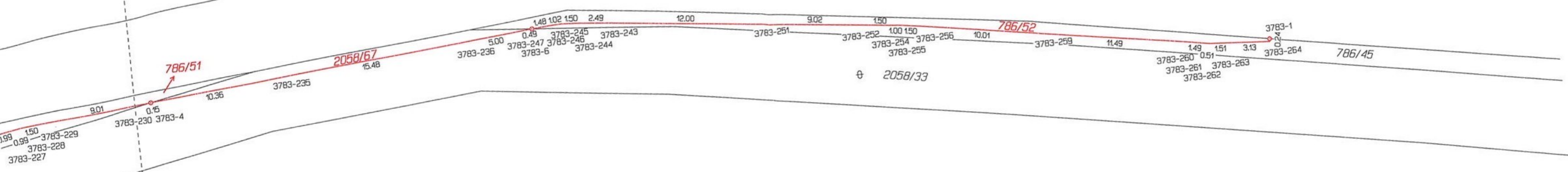
833/3

833/10



∇  
786/27

778/1



⊕ 2058/33

← 2058/63

navazuje list č. 3

⊕ 2058/34

∟  
833/4

1998/1

∟  
833/3

833/10

∟  
833/1

